

# DIRECCIÓN GENERAL DEL INSTITUTO GEOGRÁFICO Y ESTADÍSTICO

AÑO XXIII

BOLETÍN

1915

Núm. 279

DEL

6 de Octubre

## OBSERVATORIO CENTRAL METEOROLÓGICO

### Observaciones del Extranjero

Observaciones de la mañana á las 7 <sup>h</sup>							Id. en las 24 horas			Id. de la vispera por la tarde						
Estaciones	Barómetro		Temperatura	Viento		Estado del cielo	Estado del mar	Lluvia ó nieve	Temp. extr. <sup>as</sup>		Barom. á 0° y al nivel del mar	Temperatura	Viento		Estado del cielo	
	á 0° y al nivel del mar	Variación en 3 horas		Dirección	F <sup>va</sup>				Max. <sup>a</sup>	Min. <sup>a</sup>			Dirección	F <sup>va</sup>		
Escandinavia	Bodo															
	Cristiansund															
	Shudesnoes															
Europa Oriental y Central	Riga															
	Moscou															
	Nicolaiev															
	Feldkirch															
	Czernorvitx															
	Cracovia															
	Pola															
	Viena															
Islas Británicas	Stornoway															
	Shields															
	Valentia															
Francia	Gris Nez															
	St. Mathieu															
	Isla de Aix															
	Biarritz															
	Paris															
	Clermont															
	Perpiñán															
	Cabo Sicié															
Niza																
Italia	Liorna															
	Roma															
	Cagliari															
	Palermo															
Portugal	Porto	766.4	+0.9	15.7		4	umb.	Nana		21	11	765.6	15.3		4	A
	Lisboa	764.6	+0.5	15	N	2	umb.	M. gfo		25	15	762.8	21	N.N.W.	4	umb.
	Lagos	763.6	+0.8	16.2	Cal.	0	e. umb.	Nana		29	18	762.1	21.1	N	2	A
	Horta	761.3	+0.1	21	S	4	umb.	M. gfo	1	24	21	762.1	21	S	4	umb.
	Flores					0										
	Punta Delgada	762.7	0.0	21.2	N.W.	5	e. ob.	M. gfo		23	18	764.9	21.6	N.W.	5	e. ob.
	Funchal	765.0	+0.5	19	N.E.	2	A	M. gfo	9	24	18	762.9	22	N.E.	3	umb.
Marruecos y Argelia	Tánger	772.3		17.9	S.N.E.	2	e. ob.	Nana		25	15	762.8	25.3	S.N.E.	2	umb.
	Oran															
	Laghounat															
	Argel															
	Cap de Garde															
	Tinex															

#### Radiogramas

#### Precios de suscripción

Un año... 18 pesetas. Un semestre... 9 pesetas.

Administrador

Habilitado del material de la Dirección general del Instituto Geográfico y Estadístico. Madrid

#### Dirección : Adresse : Address :

Señor

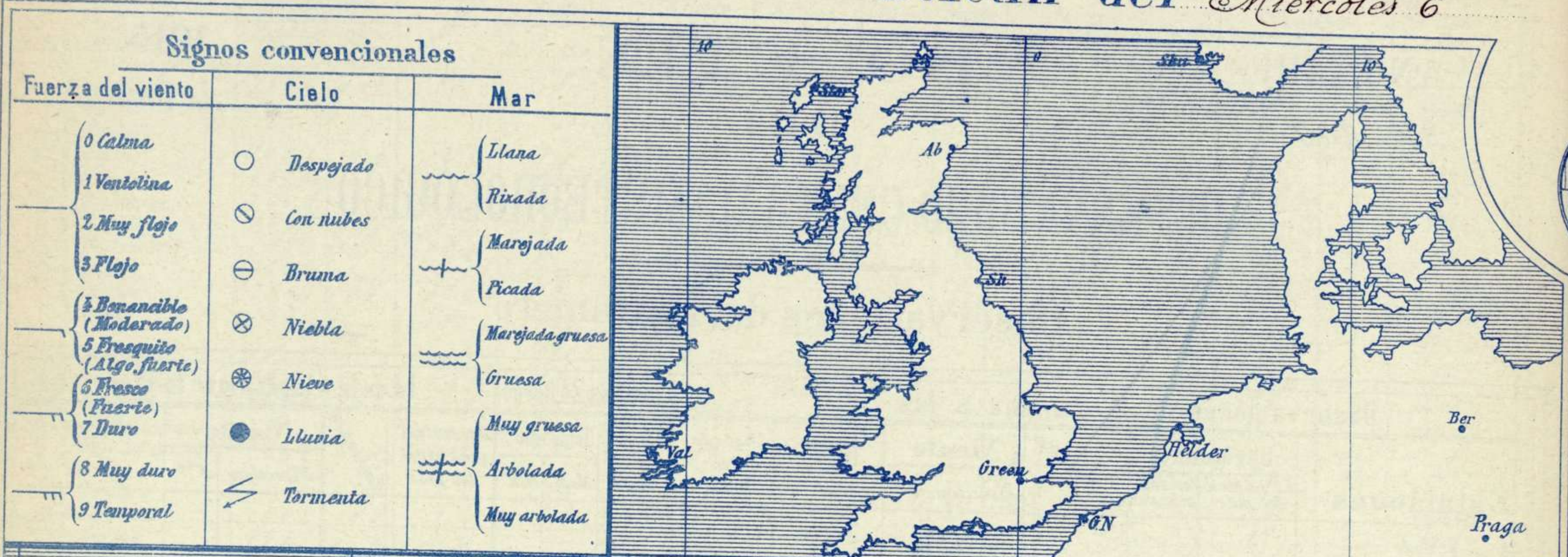
Jefe del Observatorio Central Meteorológico

Parque del Retiro

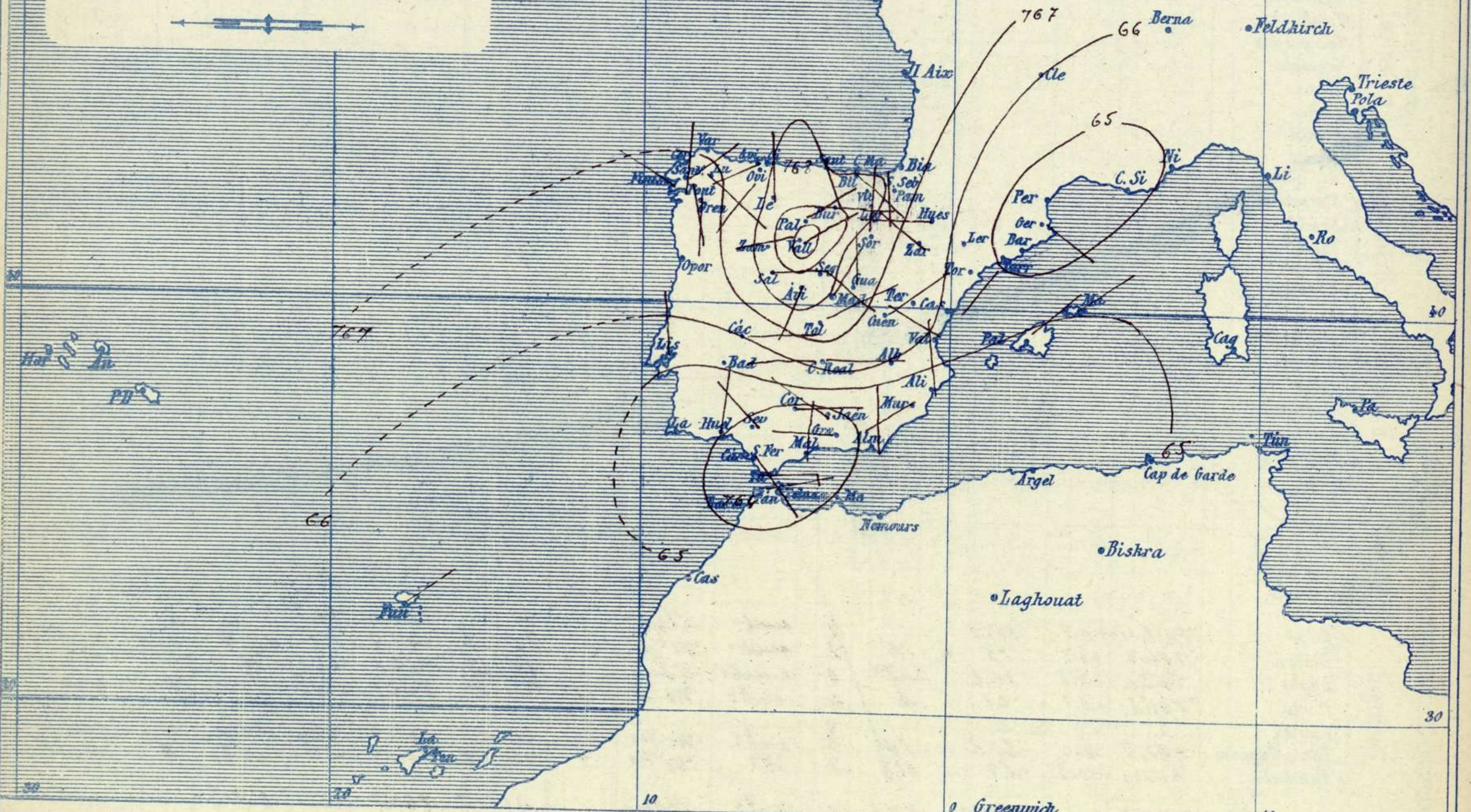
Madrid. (ESPAÑA)

Apartado n.º 285.





Presión atmosférica y vientos



Estado general

Faltan muchos datos, por lo cual no puede precisarse bien el estado atmosférico de hoy. Las menores presiones deben de hallarse situadas sobre Andalucía y Marruecos, extendiéndose también hacia el Mediterráneo. Existe un centro de carácter anticiclónico en Castilla la Vieja. El buen tiempo es general para España el cielo presenta pocas nubes, los vientos son flojos y la temperatura va descendiendo: la máxima de ayer fue de 31 grados en Sevilla y la mínima de hoy ha sido de cero grados en Teruel. El mar está poco agitado por todo el litoral español.

*Serna*

El Director general: Martín Sánchez

El Ingeniero Geógrafo Jefe del Observatorio. J. Galbis

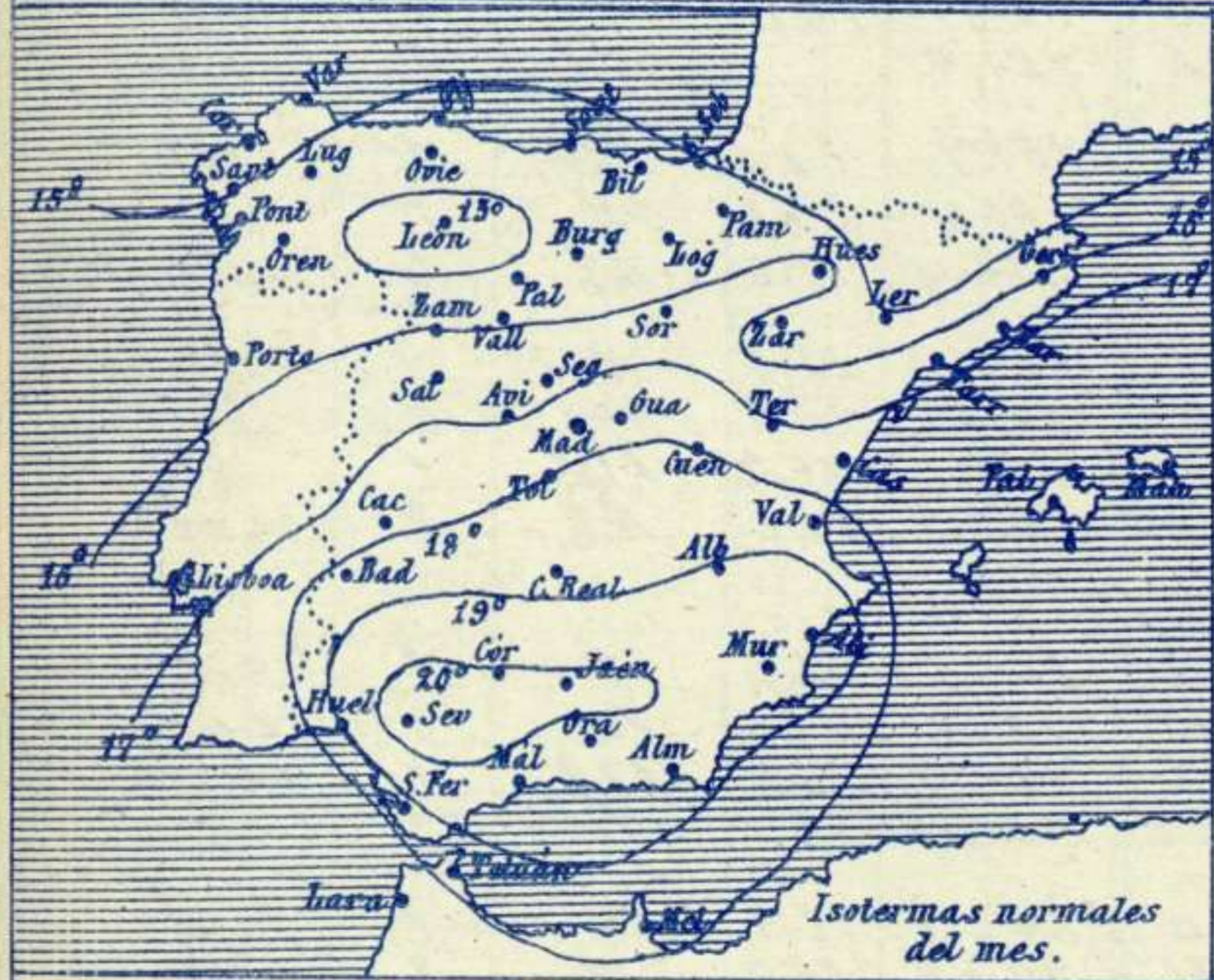




**Tiempo probable**

EN LAS REGIONES

I }  
 II }  
 III } *Vientos flojos de la region del Norte y buen tiempo.*  
 IV }  
 V }  
 VI }  
 VII } *Vientos flojos y moderados de la region del Norte y descenso de la temperatura.*  
 VIII }  
 IX }  
 X } *Vientos flojos de direccion variable y buen tiempo.*  
 XI }  
 XII } *Vientos flojos y moderados de la region del Norte y tiempo incierto.*



Los números colocados al lado de ● designan m/m de lluvia recogida.

Telegrama para las Comandancias de Marina depositado á las 12. h. 35. m

*No es de esperar cambio notable del tiempo*  
*Son probables los vientos frios del Norte en las costas Valencianas y de Cataluña*

Observaciones de Madrid entre 12<sup>h</sup> del dia 5 y 12<sup>h</sup> del dia 6

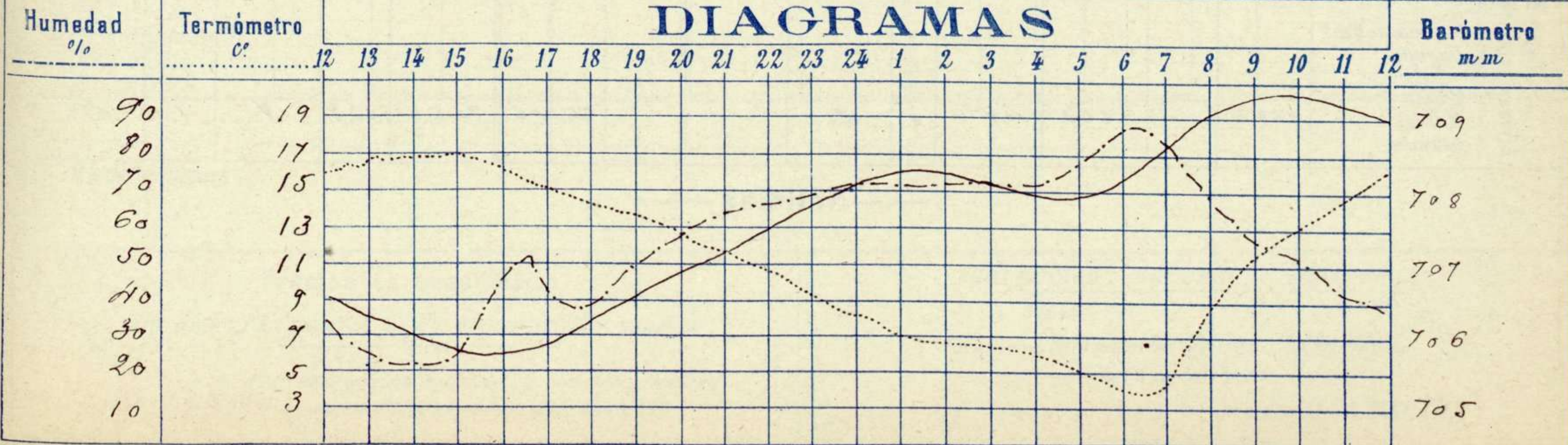
PARQUE DEL RETIRO (Altitud 667 m<sup>s</sup>)

Observaciones aerológicas

Hora 11 h

Hora	Barómetro m m	Termómetro C°	Humedad %	Viento		Lluvia ó Nieve	Estado del Cielo	Notas	Alturas	Dirección del viento	Fuerza 0 a 9	Alturas	Dirección del viento	Fuerza 0 a 9
				Dirección	F <sup>ra</sup> 0 a 3									
12	706.52	15.7	34	E	1		Desp. 2°	Temperatura máxima a la sombra 17.0 Ed mínima id 3.7 Horas de Sol despejadas en el día de ayer 9 h 50 m	100	NE	1	1600	NNW	5
16	705.70	15.9	4.6	Calma	0		© desp. 2°		200	NE	1	1800	NNW	5
20	706.30	12.6	5.8	NE	2		Desp. 2°		400	NE	2	2000	NNW	6
24	708.15	8.1	6.5	E.N.E.	3		FB		600	N	2			
4	707.65	5.9	7.1	E.N.E.	1		FB		800	N	3			
8	709.48	8.4	6.4	N.N.E.	1		FB		1000	NNW	3			
12	708.86	10.1	5.7	E.N.E.	2		Cubierto		1400	NNW	4			

DIAGRAMAS





# Observaciones de España

Observaciones de la mañana á 8 horas										Id. en las 24 horas		Id. de la vispera á 16 horas					
Estaciones	Barómetro		Temperatura	Viento		Estado del cielo	Estado del mar	Lluvia ó nieve	Temp. extr. <sup>as</sup>		Barom. á 0° y al nivel del mar	Temperatura	Viento		Estado del cielo		
	a 0° y al nivel del mar	Variación en 3 horas		Dirección	Fuerza				Max. <sup>a</sup>	Min. <sup>a</sup>			Dirección	Fuerza			
Región del N.W. I.	La Coruña	767.4	+0.4	11	196	1	nubla	Riz <sup>a</sup>		18	10	766.5	17	N.N.E.	4	c.d. <sup>o</sup>	
	Vares																
	Avilés																
	Gijón	768.2	+0.1	11.8	W.S.W.	1	nub.	llana		18	5	767.0	17.0	N.E.	2	nub.	
	Oniedo	768.0		10.0	S.W.	1	Druma			16	7	765.8	15.0	N.E.	1	Dr.	
	Finisterre	766.8		9.8	S.W.	2	nub.	llana		21	7						
	Santiago	767.1	+0.2	9.9	N.E.	2	nub.			20	8	766.0	17.0	N.	2	Dr.	
	Pontevedra	766.4		9.4	N.	2	c.nub.			23	8	764.9	22.0	N.	2	Dr.	
	Lugo	767.7		16.2	S.E.	2	nubla			18	5	767.2	17	N.E.	4	Dr.	
Orense	767.9	+1.5	7.5	S.	1	c.nub.			23	6	766.9	22.1	N.	1	Dr.		
León	767.4		10.5	N.	2	c.nub.			15	2	764.4	12.0	N.W.	2	c.d. <sup>o</sup>		
Región Cantábrica II	Santander	766.8	+0.8	11.1	S.S.E.	0	Dr.	llana	Temp	16	12	765.5	14.9	N.	1	nub.	
	Punta Galea	766.5	+0.6	9.2	S.E.	5	nub.	Riz <sup>a</sup>	Temp	15	8	765.7	11.2	N.E.	2	c.nub.	
	Bilbao	772.4	+1.0	8.9	S.S.E.	1	nub.		Temp	26	8	766.5	15.8	N.E.	1	nub.	
	Cabo Machichaco																
San Sebastián	768.1	+1.1	15.4	S.	0	Dr.	llana		16	8	766.5	14.6	S.	1	nub.		
Región del Duero III	Zamora	768.4	+1.0	7.2	N.E.	1	nub.			17	11	767.2	15.0	N.E.	1	nub.	
	Palencia	769.1	+0.6	6.5	N.E.	1	Dr.			14	1	765.0	13.5	N.E.	2	nub.	
	Burgos	769.5	+0.5	4.0	S.	0	Dr.			10	1	764.4	10.0	N.E.	1	nub.	
	Soria	767.2	+0.2	2.2	N.	2	Dr.			11	2	764.3	9.6	N.	5	Dr.	
	Valladolid	769.8	0.0	4.0	N.E.	1	c.d. <sup>o</sup>			16	2	764.8	15.4	N.E.	2	c.nub.	
	Salamanca	767.6	+0.6	8.0	S.	2	nub.			15	4	764.1		S.	2		
Región Central IV	Ávila	768.8		13.8	S.S.W.	0	c.d. <sup>o</sup>			12	2	765.7	11.6	N.W.	4	c.d. <sup>o</sup>	
	Segovia	768.0	+0.5	6.0	S.	0	c.d. <sup>o</sup>			15	1	763.2	14.0	N.	0	Dr.	
	Madrid	768.3	+1.0	8.4	N.N.E.	1	Dr.			17.0	2.7	762.8		Calma	0	Calid. <sup>o</sup>	
	Toledo	767.2	+1.1	7.2	N.E.	1	Dr.			19	6	762.5	18.4	N.	0	Dr.	
	Guadalajara	767.8	+1.2	6.4	N.	0	c.d. <sup>o</sup>			16	4	762.1	16.2	N.	1	c.d. <sup>o</sup>	
Cuenca	764.0	+0.2	6.0	N.E.	1	Dr.			15	1	761.9		N.E.	2	nub.		
Extrem. <sup>a</sup> Mancha V	Cáceres	766.2		12.2	S.	2	nub.			24	9	761.7	23.0	N.W.	2	Dr.	
	Badajoz	765.1	+1.0	14.0	S.	1	Dr.			26	11	761.4	25.2	N.	1	Dr.	
	Ciudad Real	766.1	+1.0	8.5	S.	2	Dr.			21	6	762.4	19.6	N.E.	4	Dr.	
Alto Ebro VI	Logroño	767.7		8.2	N.W.	0	c.nub.			15	8	765.4	13.8	N.	1	c.d. <sup>o</sup>	
	Pamplona	767.3		10.2	N.W.	2	Dr.			12	1	764.5	12.5	N.W.	1	Dr.	
	Huesca	765.0	+0.5	9.2	W.	1	Dr.			18.5	2.6	762.1	16.2	S.W.	1	Dr.	
	Zaragoza	766.3	0.0	9.4	N.W.	2	Dr.			17	7	763.5	10.9	N.E.	2	c.d. <sup>o</sup>	
Cataluña VII	Lérida																
	Gerona	764.3	+0.2	9.6	S.E.	2	c.d. <sup>o</sup>			19	7	761.5	17.4	S.	2	c.d. <sup>o</sup>	
	Barcelona	763.6	+0.2	15	N.	2	c.nub.	llana	Temp	20	10	761.6	16	S.W.	0	c.nub.	
	Tarragona	764.8		12.0	S.W.	2	Dr.	Riz <sup>a</sup>		21	9	762.6	17.0	S.S.E.	2	c.d. <sup>o</sup>	
Tortosa	765.4	+0.5	19.8	N.W.	2	Dr.			20	12	762.3	19.1	N.W.	2	Dr.		
Lavante VIII	Teruel	768.4		5.9	N.	0	nub.			13	0	762.8	12.9	N.	1	c.d. <sup>o</sup>	
	Castellón	764.1	+1.0	14.0	N.W.	0	Dr.	Riz <sup>a</sup>		19	11	760.9	16.9	W.	2	Dr.	
	Valencia	765.6		13.6	N.W.	1	Dr.			19	10	762.5	16.5	W.N.W.	1	Dr.	
Región del Guadalquiv. X del S.E. IX	Albacete	764.5	+1.0	15	N.	0	Dr.	llana		24	14	761.4	19	N.E.	2	nub.	
	Alicante	765.2		14.7	S.W.	0	Dr.			27	12	759.6	26.0	S.W.	1	Dr.	
	Murcia																
Cuenca del Guadalquiv. X del S.E. IX	Sevilla	764.3		17.0	N.W.	2	nub.			31	12	764.0	29.8	S.W.	4	Dr.	
	Córdoba	764.5	+1.3	15.0	S.	1	Dr.			21	10	765.7	27.0	W.	1	Dr.	
	Jaén	764.9		16.2	W.N.W.	0	Dr.			22	12	760.5	22.6	N.	0	Dr.	
	Granada	764.4	+0.8	14.2	W.	0	Dr.			24	10	760.9	24.6	W.	2	Dr.	
Costa del Sur XI	Huelva	764.3		16.2	N.	1	c.nub.	Riz <sup>a</sup>		24	7	760.4	20.0	S.W.	3	Dr.	
	San Fernando	763.9	+1.0	14	S.E.	1	nub.	Riz <sup>a</sup>		24	10	761.7	20	W.S.W.	1	c.d. <sup>o</sup>	
	Tarifa	762.1	+1.2	18.8	S.	5	Dr.	Riz <sup>a</sup>		22	17	760.0	21.1	N.W.	2	c.d. <sup>o</sup>	
	Málaga	766.1	+1.4	20	N.	1	nub.	llana		23	16	761.9	21	S.E.	2	Dr.	
	Almería	765.1		21.8	N.	1	c.nub.	llana		22	21	761.2	24.0	W.	2	Dr.	
Canales de Baía XII	Palma	764.5	+1.4	14	N.	2	nub.	Riz <sup>a</sup>	9	15	763.1	14	N.E.	2	nub.		
	Mahón	764.7	+0.2	15.9	N.E.	2	nub.			15	12	762.8	14.3	W.	2	nub.	
Canales de Baía XII	Sta Cruz de Ter.																
	Laguna																
Africa	Tetuan																
	Melilla	768.7		22.2	N.	0	Dr.			24	16	766.0	23.8	N.	1	Dr.	
	Larache																

— Noticias —