

DIRECCIÓN GENERAL DEL INSTITUTO GEOGRÁFICO Y ESTADÍSTICO

AÑO XXIII

BOLETÍN

1915

Núm.^o 125

DEL

15 de Mayo

OBSERVATORIO CENTRAL METEOROLÓGICO

Observaciones del Extranjero

Observaciones de la mañana á las 7 ^h										Id. en las 24 horas			Id. de la vispera por la tarde			
Estaciones	Barómetro		Temperatura	Viento		Estado del cielo	Estado del mar	Lluvia ó nieve	Temp. ^s extr. ^{as}		Barom. ^o á 0 ^o y al nivel del mar	Temperatura	Viento		Estado del cielo	
	á 0 ^o y al nivel del mar	Variación en 3 horas		Dirección	F ^{xa}				Max. ^a	Min. ^a			Dirección	F ^{xa}		
Escandinavia	Bodo															
	Cristiansund															
	Skudesnoes															
Europa Oriental y Central	Riga															
	Moscou															
	Nicolaiev															
	Feldkirch															
	Czernorvitx															
	Cracovia															
	Pola															
	Viena															
	Berlin															
Berna																
Islas Británicas	Stornoway															
	Shields															
	Valentia															
Francia	Gris Nez															
	St. Mathieu															
	Isla de Aix															
	Biarritz															
	Paris															
	Clermont															
	Perpiñán															
Cabo Sicié																
Niza																
Italia	Liorna															
	Roma															
	Cagliari															
	Palermo															
Portugal	Porto	766.2	+0.2	15.6	N	4	emb.	Uana	19	12	765.8	15.6	N.N.W.	3	emb.	
	Lisboa															
	Lagos															
	Horta	761.2	+0.7	15.1	N.W.	2	N	N. Ua	3	19	12					
	Flores															
	Punta Delgada															
	Funchal															
Marruecos y Argelia	Tánger	762.9		21.4	S.N.E.	2	N	Uana	22	16	760.2	19.6	S.N.E.	3	emb.	
	Oran															
	Iaghouat															
	Argel															
	Cap de Garde															
	Túnex															
Biskra																

Radiogramas

Precios de suscripción

Un año 18 pesetas. Un semestre 9 pesetas.

Administrador

Habilitado del material de la Dirección general del Instituto Geográfico y Estadístico. Madrid

Dirección : Adresse : Address :

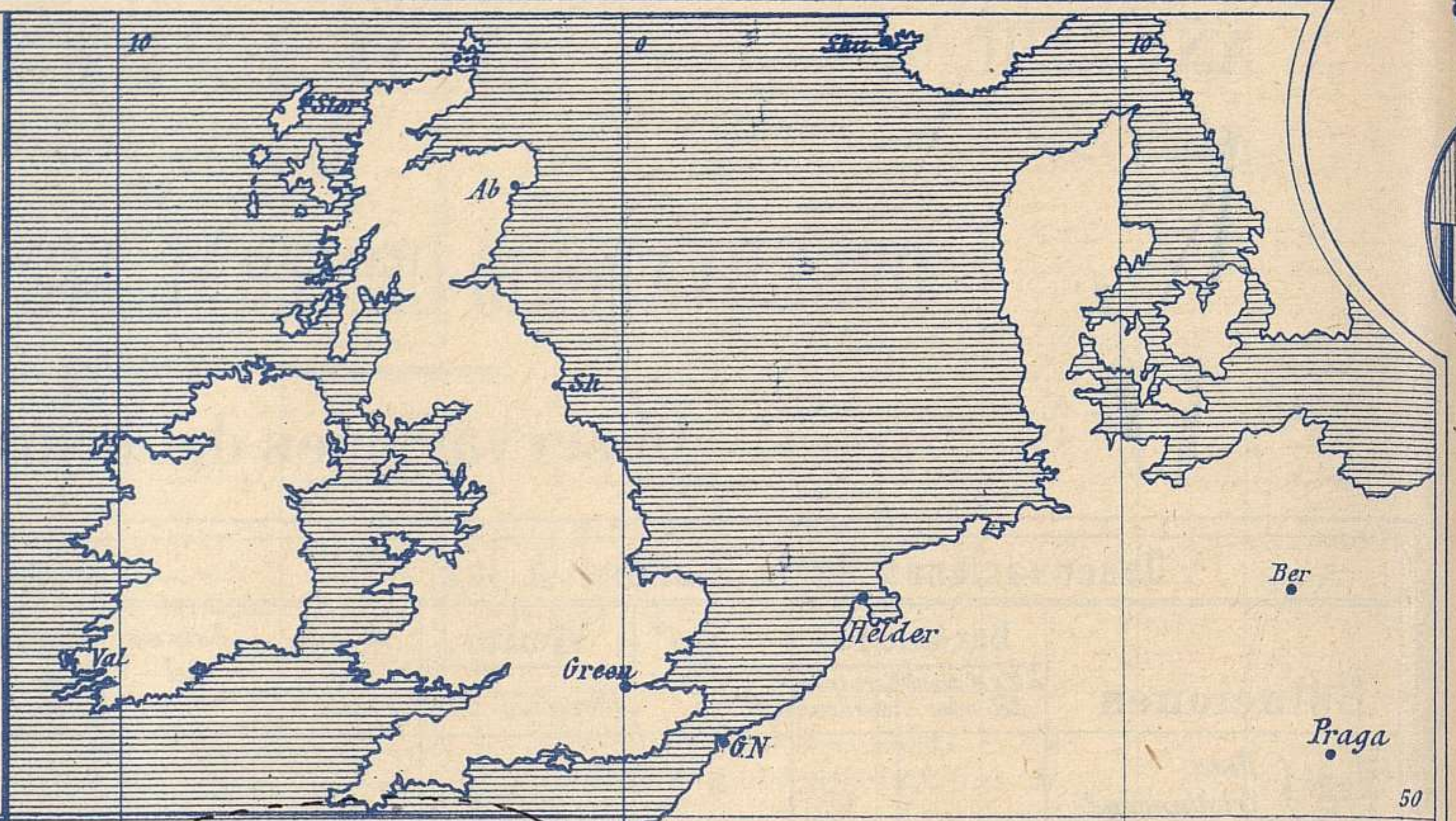
Señor
Jefe del Observatorio Central Meteorológico
Parque del Retiro

Madrid. (ESPAÑA)

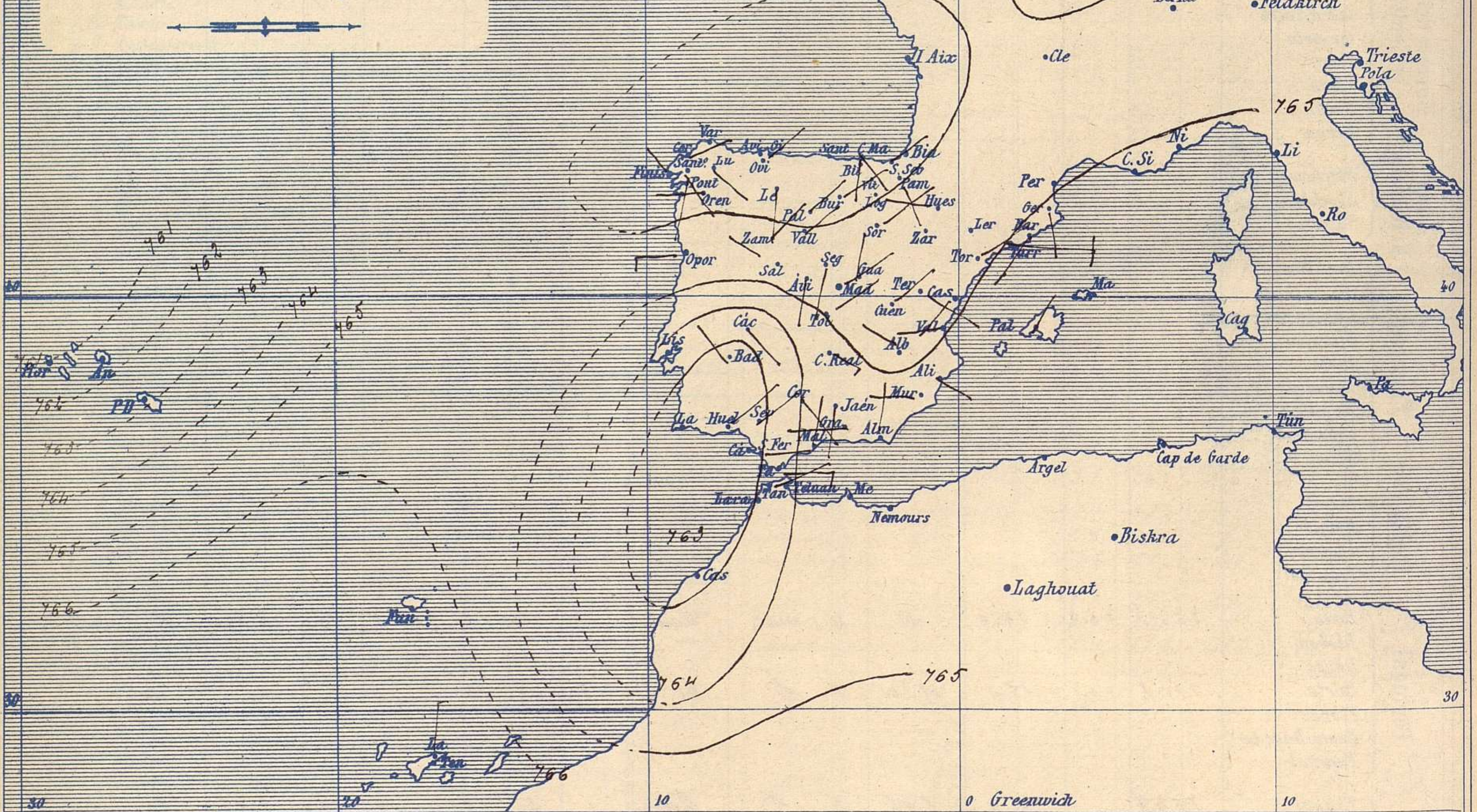
Apartado n.º 285.

Signos convencionales

Fuerza del viento	Cielo	Mar
0 Calma	○ Despejado	{ Llana
1 Ventolina	○ Con nubes	{ Rizada
2 Muy flojo	⊖ Bruma	{ Marejada
3 Flojo	⊗ Niebla	{ Picada
4 Bonancible (Moderado)	⊙ Nieve	{ Marejada gruesa
5 Fresquito (Algo fuerte)	● Lluvia	{ Gruesa
6 Fresco (Fuerte)	⚡ Tormenta	{ Muy gruesa
7 Duro		{ Arbolada
8 Muy duro		{ Muy arbolada
9 Temporal		



Presión atmosférica y vientos



Estado general

Se progresa la perturbación atmosférica que hace varios días apareció cerca de las Azores; existe un área de presiones débiles relativas extendiéndose desde Extremadura a Marruecos, por lo cual se mantiene el Levante en el Estrecho de Gibraltar y costas adyacentes. El tiempo es bueno para toda España, de cielo claro, vientos flojos de dirección variable y temperatura en aumento: La máxima de ayer fue de 33 grados en Huelva y la mínima de hoy ha sido de 7 grados en Burgos.

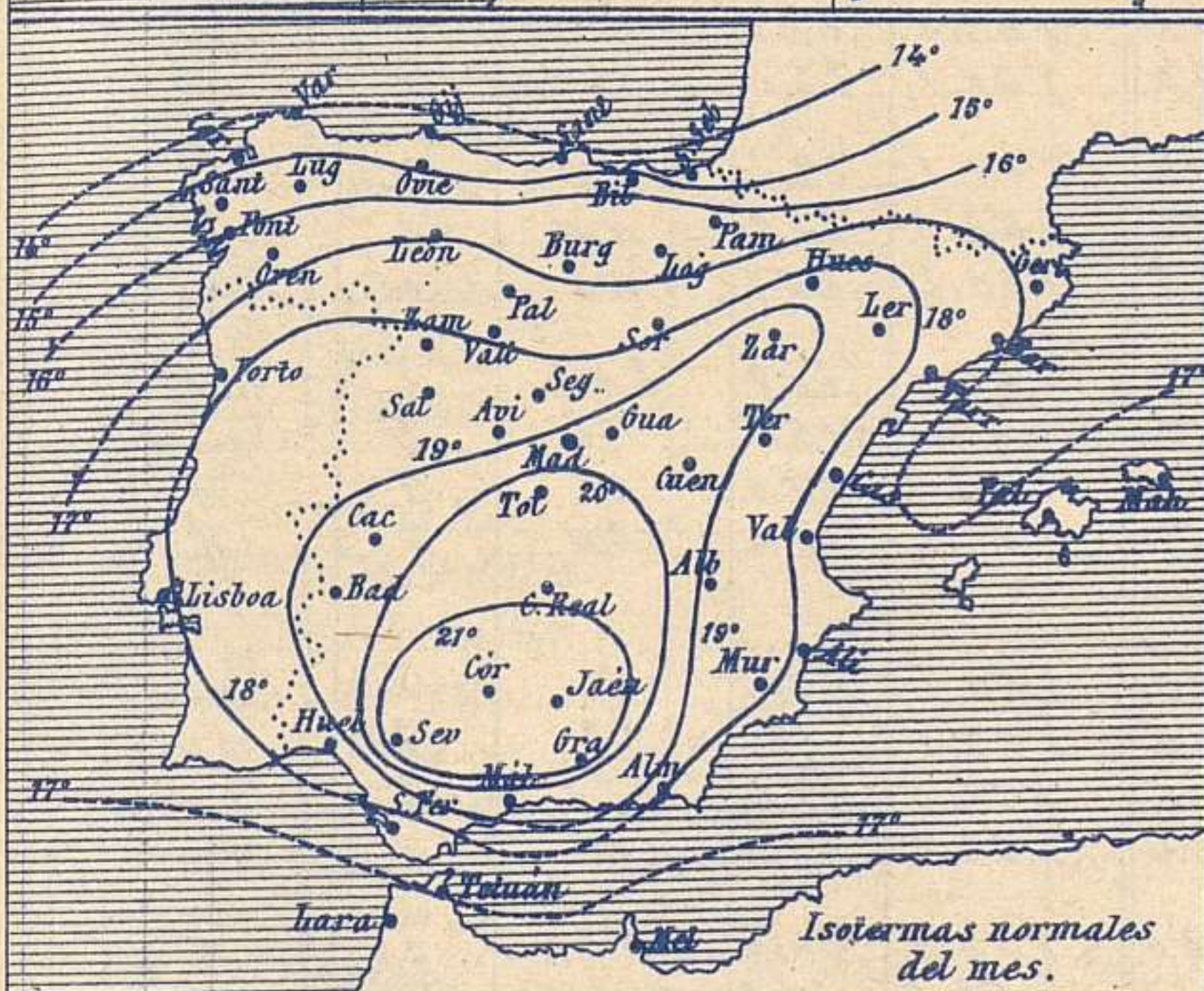
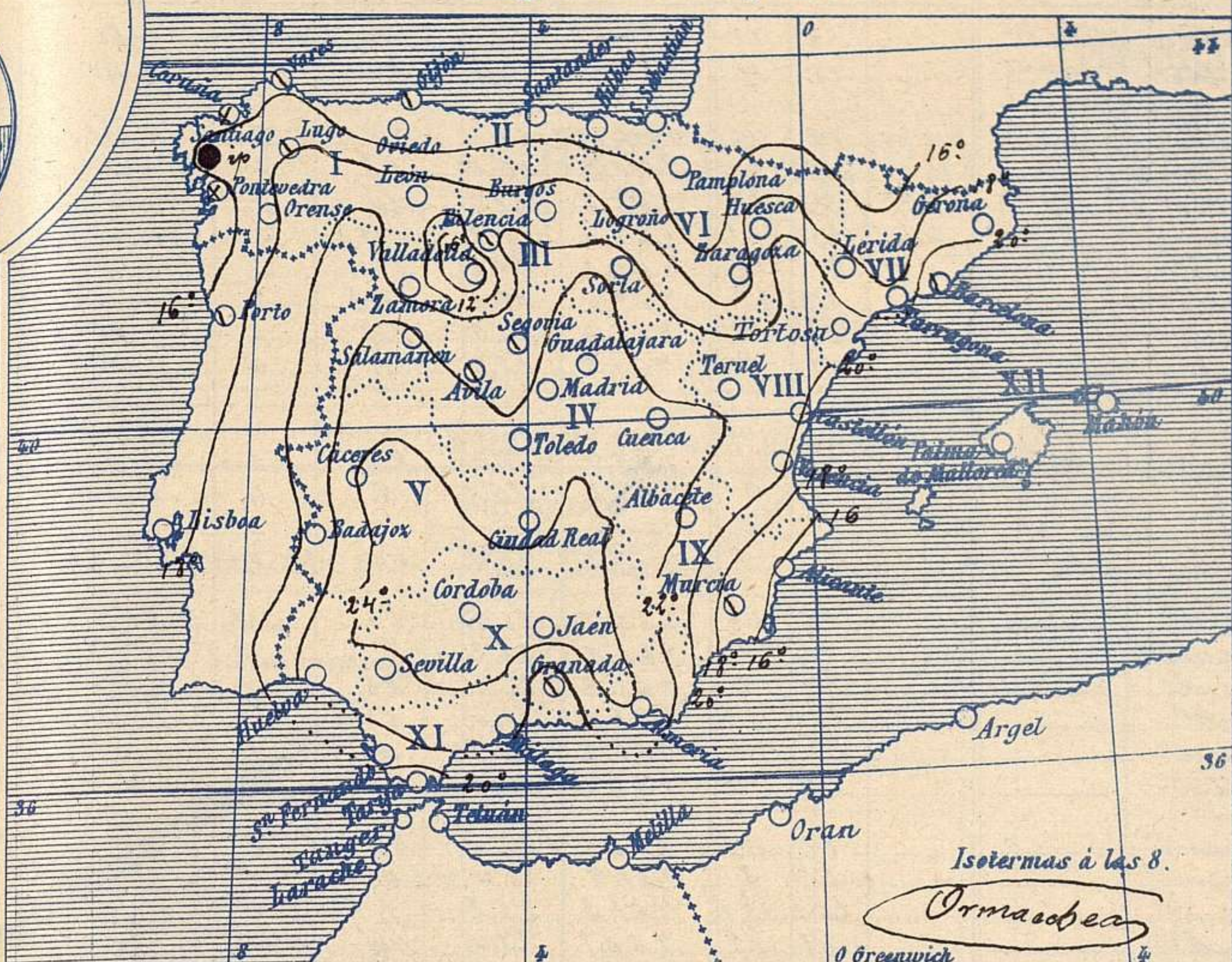
Las presiones altas deben de residir hacia el mar de Norte.

Sánchez

El Director general: Martín Sánchez

El Ingeniero Geógrafo Jefe del Observatorio. J. Galbis

Temperaturas y Lluvias



Los números colocados al lado de ● designan m/m de lluvia recogida.

Tiempo probable

EN LAS REGIONES

- I
- II
- III
- IV
- V
- VI
- VII
- VIII
- IX
- X
- XI
- XII

Vientos flojos de dirección variable y buen tiempo. Aumento de la temperatura.

Vientos moderados de la región del Este y buen tiempo. Calor.

Vientos flojos de dirección variable y buen tiempo.

Telegrama para las Comandancias de Marina depositado a las 12 h. 45 m
Es probable que continúe el Levante en el Estrecho de Gibraltar.

Observaciones de Madrid entre 12^h del día 14 y 12^h del día 15

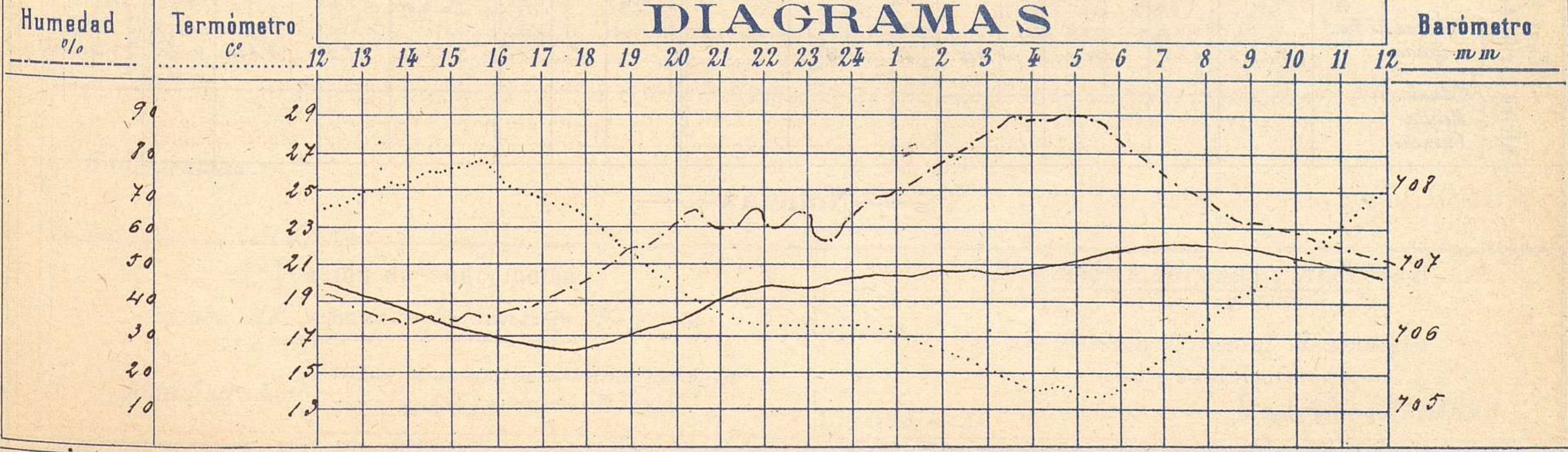
PARQUE DEL RETIRO (Altitud 667 m^s)

Observaciones aerológicas

Hora

Hora	Barómetro m m	Termómetro C°	Humedad o/o	Viento		Lluvia o Nieve	Estado del Cielo	Notas	Alturas	Dirección del viento	Fuerza 0 a 9	Alturas	Dirección del viento	Fuerza 0 a 9
				Dirección	F ^{ra} 0 a 9									
12	706.71	23.7	40	SE	0		c.d.	Temp. máx. a la sombra 26.5						
16	705.91	25.2	36	S	1		c.d.	Sol. mínima rd. 13.1						
20	706.21	19.4	62	S	0		f.	Horas de Sol despejado en el día						
24	706.80	17.5	64	NE	2		f.	de ayer 12.51. 1.0 ml.						
4	706.90	13.7	84	NE	2		f.							
8	707.18	17.7	67	SE	0		c.d.							
12	706.59	25.0	50	Cal.	0		f.							

DIAGRAMAS



Observaciones de España

Observaciones de la mañana á 8 horas								Id. en las 24 horas		Id. de la vispera á 16 horas					
Estaciones	Barómetro		Temperatura	Viento		Estado del cielo	Estado del mar	Lluvia ó nieve	Temp. extr. ^{AS}		Barom. á 0° y al nivel del mar	Temperatura	Viento		Estado del cielo
	á 0° y al nivel del mar	Variación en 3 horas		Dirección	F ^{za}				Max. ^a	Min. ^a			Dirección	Fuerza	
Región del N.W. I.	La Coruña	765.3	+0.3	14	S.N.E.	2	subla	N.W.	1.6	1.2	765.3	1.6	N.	4	sub.
	Vares	764.0	0.0	14.6	Cal.	0	sub.	N.W.	1.7	1.1	765.9	14.6	N.E.	2	sub.
	Avilés														
	Gijón	765.3	+0.6	14.2	Cal.	0	sub.	llana	1.8	1.0	767.0	16.2	N.E.	2	e.d.
	Oviedo	764.8		15.0	N.E.	1	truma		1.6	1.0	766.0	15.0	N.E.	1	sub.
	Finisterre	764.7	+0.2	18.8	N.W.	2	sub.	N.W.	3.0	1.7	765.6	22.6	N.	2	subla.
	Santiago	765.3	+0.3	15.9	S.	0	sub.		2.1	1.7	766.0	18.7	S.W.	2	e.sub.
	Pontevedra	765.2	+0.9	14.6	S.	1	subla.		2.1	1.2	765.2	20.0	S.W.	2	e.d.
	Lugo	760.1		15.0	S.	1	sub.		2.0	1.1	762.0	19.6	N.N.E.	2	sub.
Orense	763.4	0.0	17.0	N.	1	sub.		2.8	1.3	762.6	23.5	S.W.	1	S.	
León	763.6		14.6	S.	0	S.		1.7	9	763.5	15.0	S.	0	S.	
Región Cantábrica II	Santander	762.7	-0.1	14.8	S.E.	2	e.sub.	N.W.	1.7	1.1	765.9	17.0	N.W.	2	sub.
	Punta Galea	764.3	-1.0	15	S.	3	S.		1.6	9	767.1	15	N.	4	sub.
	Bilbao														
	Cabo Machichaco	764.7	-1.0	16.2	N.E.	1	S.	N.W.	1.7	9	767.4	16.4	N.W.	1	sub.
Región del Duero III	Zamora	765.8	+1.0	14.8	N.E.	0	e.d.		2.6	1.2	765.7	21.4	S.	0	e.d.
	Palencia	764.4	0.0	15.8	N.E.	0	e.sub.		2.4	9	762.5	22.2	N.	1	e.d.
	Burgos	763.8	0.0	15.8	N.E.	0	e.d.		2.2	7	761.6	21.3	S.N.E.	0	S.
	Soria	762.6	-1.3	16.7	N.E.	0	S.		2.1	8	762.4	21.0	N.	2	e.d.
	Valladolid	765.2	0.0	15.2	N.E.	1	sub.		2.5	1.0	762.6	22.8	N.	0	e.d.
	Salamanca	765.4	+0.2	18.2	N.W.	1	e.d.		2.5	1.0	764.4	24.4	N.W.	1	S.
Región Central IV	Ávila	762.7		15.8	S.	0	sub.		2.2	1.0	760.5	22.0	N.W.	2	S.
	Segovia	762.5	+0.0	18.5	S.	0	sub.		2.2	8	761.9	21.4	N.	2	S.
	Madrid	764.1	+0.3	17.7	S.N.E.	0	e.d.		2.6	1.1	761.2	25.2	S.	1	e.d.
	Toledo	763.6	+0.2	18.2	N.E.	1	S.		2.8	1.2	760.2	27.4	N.W.	0	S.
	Guadalajara	763.2	+0.4	18.0	N.	0	e.d.		2.6	1.2	760.5	25.6	N.	0	e.d.
	Cuenca	762.1	+0.1	17.0	N.E.	0	S.		2.0	1.0	760.1	25.0	N.	1	S.
Extrem. a Mancha V	Cáceres	762.8		21.8	S.E.	0	S.		3.0	1.7	761.1	29.2	N.W.	0	S.
	Badajoz	762.9	+0.3	18.8	N.W.	0	S.		2.9	1.4	762.3	28.4	N.W.	1	S.
	Ciudad Real	764.3	+0.6	17.7	S.E.	4	S.		2.7	1.2	763.2	26.7	N.E.	0	sub.
Alto Ebro VI	Logroño	764.6		15.0	N.W.	0	S.		2.2	9	764.1	20.8	S.N.E.	2	e.d.
	Pamplona	765.4	0.0	13.0	N.	1	e.d.		2.3	7	766.1	21.5	N.E.	2	sub.
	Huesca	764.6		17.0	N.W.	1	S.		2.5	10.0	762.9	23.0	N.	2	S.
	Zaragoza	765.4	0.0	15.0	N.W.	1	S.		2.5	1.1	762.0	23.0	N.W.	2	S.
Cataluña VII	Lérida	764.4	0.0	19.0	S.S.E.	0	S.		2.5	1.3	762.1	23.0	S.	1	sub.
	Gerona	764.5	-0.2	21	S.W.	2	sub.	N.W.	2.1	1.6	763.5	19	S.E.	2	e.d.
	Barcelona	765.2		17.8	S.	0	S.	llana	1.8	1.5	764.0	17.2	S.E.	2	e.d.
	Tarragona	764.9		20.3	N.E.	0	S.		2.8	1.4	762.0	27.7	N.	2	e.d.
Llano VIII	Teruel	765.0		15.8	S.E.	0	S.		2.5	1.0	765.9	24.6	N.E.	0	S.
	Castellón	763.0	+0.5	20.1	S.W.	0	e.d.	N.W.	2.4	1.7	764.6	23.1	N.W.	1	e.d.
	Valencia	765.2	0.0	20.4	N.	0	e.d.		1.9	1.6	763.0	19.2	S.	1	e.d.
Región del Guadalquivir X del SE IX	Albacete	764.4	0.0	18.2	N.W.	1	S.		2.8	1.2	760.8	26.2	N.W.	0	e.d.
	Alicante	764.2	+0.6	1.6	S.E.	0	sub.	llana	2.4	1.4	762.5	21.8	N.E.	1	S.
	Murcia	765.1		17.0	N.	1	sub.		3.1	1.4	761.2	29.8	S.E.	0	S.
Cuenca del Guadalquivir XI	Sevilla	762.2		22.0	N.E.	4	e.d.		3.2	1.7	760.8	21.6	N.E.	4	S.
	Córdoba	765.0		20.2	S.E.	1	S.		3.0	1.5	760.6	29.8	S.E.	2	e.d.
	Jaén	762.6		22.2	S.	0	S.		2.7	1.7	761.2	25.6	N.E.	0	S.
	Granada	764.5	+0.2	17.6	N.	1	sub.		2.8	1.4	762.2	27.6	S.W.	1	e.d.
Costa del Sur XII	Huelva	762.7		22.5	N.E.	0	S.	llana	3.3	1.3	760.2	22.5	S.	1	sub.
	San Fernando	762.6	+0.6	20	S.	2	S.		2.9	1.6	761.7	27	S.E.	2	sub.
	Tarifa	761.7	+0.1	18.6	S.	5	e.d.	N.W.	1.8	1.5	760.1	18.8	S.	5	sub.
	Málaga	764.5	+1.2	2.3	N.	0	e.d.	llana	2.4	1.7	762.7	23	S.	2	e.d.
Almería	763.5		24.4	N.	1	S.	llana	2.5	1.9	761.2	25.2	S.W.	1	e.d.	
Canas Baleares XIII	Palma	765.2	+0.8	19	N.E.	3	e.d.	N.W.	2.2	1.5	763.6	21	S.W.	3	sub.
	Mahón	764.9		18	N.	3	S.		2.6	1.5	764.0	20	N.E.	1	e.sub.
Africa	Sa Cruz de Tenerife	766.5	+1.3	14.4	N.W.	4	sub.		2.1	1.2	764.7	18.5	N.W.	2	sub.
	Tetuan														
	Melilla														
	Tarache														

— Noticias —