



MINISTERIO DEL AIRE

Boletín diario del Servicio Meteorológico Nacional

AÑO VII
2.ª EPOCA
Núm. 361.

MADRID, SABADO 27 DE DICIEMBRE DE 1958.

PRECIOS DE SUSCRIPCION: España, ptas. año. Extranjero, ptas. año. OFICINA CENTRAL METEOROLOGICA. Apartado 285. MADRID. Teléfono 25-92-33

ESTACIONES	TEMPERATURA		PRECIPITACION		Horas de sol	ESTACIONES	TEMPERATURA		PRECIPITACION		Horas de sol	ESTACIONES	TEMPERATURA		PRECIPITACION		Horas de sol
	Máx.	Mín.	Noche	Día			Máx.	Mín.	Noche	Día			Máx.	Mín.	Noche	Día	
La Coruña. ...	14	12	1	ip	0.0	Navacerr.ª (*)						Castellón ...	16	6		ip	8.0
Vares ...	14	10	1			Barajas. ...	13	3	ip	ip	3.8	Játiva... ..	15				
Monteventoso.	12	9	1	1		Madrid. ...	11	5	ip	ip	3.5	Manises. ...					
Otero de Rey.	14	6	1			Getafe. ...	13	3	ip		0.0	Valencia ...	15	5			6.8
Finisterre ...		11	ip			Alcalá... ..	13	3	1			C. S. Antonio.	17	7			
Santiago (A.)		10	5		0.0	Cuenca. ...	10	1			5.3	Alcoy					
Santiago. ...	12	7			0.0	Molina. ...	10	5	ip		2.5	Alicante ...	17	5			5.9
Vigo	14	10	2			Ciudad Real	13	4		ip	5.0	Rabasa. ...	16	5	ip		6.1
Ponferrada. ...	12	5				Albacete ...	10	3		2	6.0	Murcia. ...	17	8			5.8
						Cáceres. ...	15	10				Alcantarilla	14	1			1.6
						Badajoz ...	17	8			6.4	San Javier. ...	17	2			
						Toledo....	14	6			4.7	C. Galeras. ...	15	19			
Gijón	14	13	5	ip	0.0	Vitoria. ...	11	6	11	3		Sevilla. ...	13	5			9.0
Cabo Mayor...	12	9	8	ip		Logroño ...	14	7	ip	ip		Córdoba. ...	15	5			
Santander... ..	13	9	16	2	0.0	Pamplona... ..	13			2		Jaén		4			
Punta Galea...	12			5		Candanchu (*)	4			28		Granada ...	13	2			6.7
Sondica	14	8	30	5		Monflorite. ...	14	2			6.0	Cartuja. ...	13	3			
Igueldo.	12	8	28	6	0.0	Veruela. ...	12					Huelva. ...	18	9			8.0
						Calatayud. ...	10	4				Jerez	15	4			
León	12	7			0.3	Daroca. ...	7	5	2	1		S. Fernando ...	15	9			
P. Sanabria. ...						Sanjurjo ...	15	7	ip		6.5	Tarifa. ...	15	10			7.6
Zamora.	14	7				Zaragoza ...						Málaga. ...					
Palencia.	12	5				Valenzuela. ...	15				3.3	Almería. ...	17				
Villafria	9	1	4	ip	2.5	Calamocha. ...	9	1	2	1							
Burgos... ..	9	3	ip		2.3							Ibiza	15	5			
Valladolid. ...	13	6	ip		0.5							P. Mallorca ...	11	1	ip		5.5
Villanubla. ...	13											Mahón	15	9	ip		3.5
Soria	10	2	ip	ip	0.7							Sta. C. Tnefe.	21		1		
Salamanca. ...						Lérida... ..	8	1			8.0	Izaña (*) ...					
Avila... ..	8	1				La Molina (*)						Gando... ..	21			7	
Segovia.						Gerona	9	-1				Los Rodeos ...	14			2	
						Cabo Bagur ...	12	5		ip		Fuerteventura..	18				
						Barcelona... ..	11					Lanzarote ...	15				
						Prat.		4			4.2						
						Montserrat (*)	5			ip							
						Reus		3									
						Tortosa.	17	4			8.0	Melilla	18	7			
												Ifni	X				
												V. Cisneros ...	19				

(*) Estaciones situadas a más de 1.600 m. sobre el nivel del mar.

NOTA.—Los datos de este Boletín comprenden las observaciones desde las 18 h. T. M. G. de ayer a las 18 h. T. M. G. del día de hoy.

Las horas de sol corresponden al día de ayer.

INFORMACION GENERAL DEDUCIDA DE LAS OBSERVACIONES DE LAS DIECINUEVE HORAS (HORA OFICIAL).

Mejóro gradualmente el tiempo en la vertiente atlántica, extendiéndose la nubosidad hacia la vertiente mediterránea. Las precipitaciones fueron de alguna intensidad en las Vascongadas y más débiles o inapreciables en puntos de Galicia, Centro y Ebro. Llovió también en Canarias.

PREDICCIÓN VALIDA PARA EL DOMINGO DÍA 28.

Se producirán algunas lluvias en Baleares y Canarias. Aun habrá estancamiento en el golfo de Vizcaya, donde se registrarán algunas precipitaciones con cierta mejoría. Nubosidad variable en el resto, disminuyendo algo la visibilidad durante la madrugada.

AVISO ESPECIAL PARA BARCOS PESQUEROS Y NAVEGACION DE CABOTAJE.

Fuerte marejada con oeste fresquito en el norte. Marejada con norte-nordeste fresquito en Canarias. Alguna marejadilla local en el resto.

RADIOSONDEOS

Estación BARAJAS		Indicativo 221											
Día 27-12-1958		Hora 00											
VALORES EN ISOBARAS TIPO (Altura, temp., punto de rocío, viento)	PP (mb.)	hhh (m.)	TT	T _d T _d	dd	ff	PUNTOS NOTABLES (Presión en mb. enteros)	PP (mb.)	TT	T _d T _d	dd	ff	
	1000	210		950
	850		800
	700		650
	550		500
	450		400
	350		300
	250		200
	150		100
	100

Estación VALENZUELA		Indicativo 159											
Día 27-12-1958		Hora 00											
VALORES EN ISOBARAS TIPO (Altura, temp., punto de rocío, viento)	PP (mb.)	hhh (m.)	TT	T _d T _d	dd	ff	PUNTOS NOTABLES (Presión en mb. enteros)	PP (mb.)	TT	T _d T _d	dd	ff	
	1000		950
	850		800
	700		650
	550		500
	450		400
	350		300
	250		200
	150		100
	100

Estación VALENZUELA		Indicativo 159											
Día 27-12-1958		Hora 12,00											
VALORES EN ISOBARAS TIPO (Altura, temp., punto de rocío, viento)	PP (mb.)	hhh (m.)	TT	T _d T _d	dd	ff	PUNTOS NOTABLES (Presión en mb. enteros)	PP (mb.)	TT	T _d T _d	dd	ff	
	1000	216		950
	850		800
	700		650
	550		500
	450		400
	350		300
	250		200
	150		100
	100

Estación		Indicativo											
Día		Hora											
VALORES EN ISOBARAS TIPO (Altura, temp., punto de rocío, viento)	PP (mb.)	hhh (m.)	TT	T _d T _d	dd	ff	PUNTOS NOTABLES (Presión en mb. enteros)	PP (mb.)	TT	T _d T _d	dd	ff	

Estación		Indicativo											
Día		Hora											
VALORES EN ISOBARAS TIPO (Altura, temp., punto de rocío, viento)	PP (mb.)	hhh (m.)	TT	T _d T _d	dd	ff	PUNTOS NOTABLES (Presión en mb. enteros)	PP (mb.)	TT	T _d T _d	dd	ff	

Estación		Indicativo											
Día		Hora											
VALORES EN ISOBARAS TIPO (Altura, temp., punto de rocío, viento)	PP (mb.)	hhh (m.)	TT	T _d T _d	dd	ff	PUNTOS NOTABLES (Presión en mb. enteros)	PP (mb.)	TT	T _d T _d	dd	ff	

TEMPERATURAS EXTREMAS
(DE LAS CAPITALES PENINSULARES)

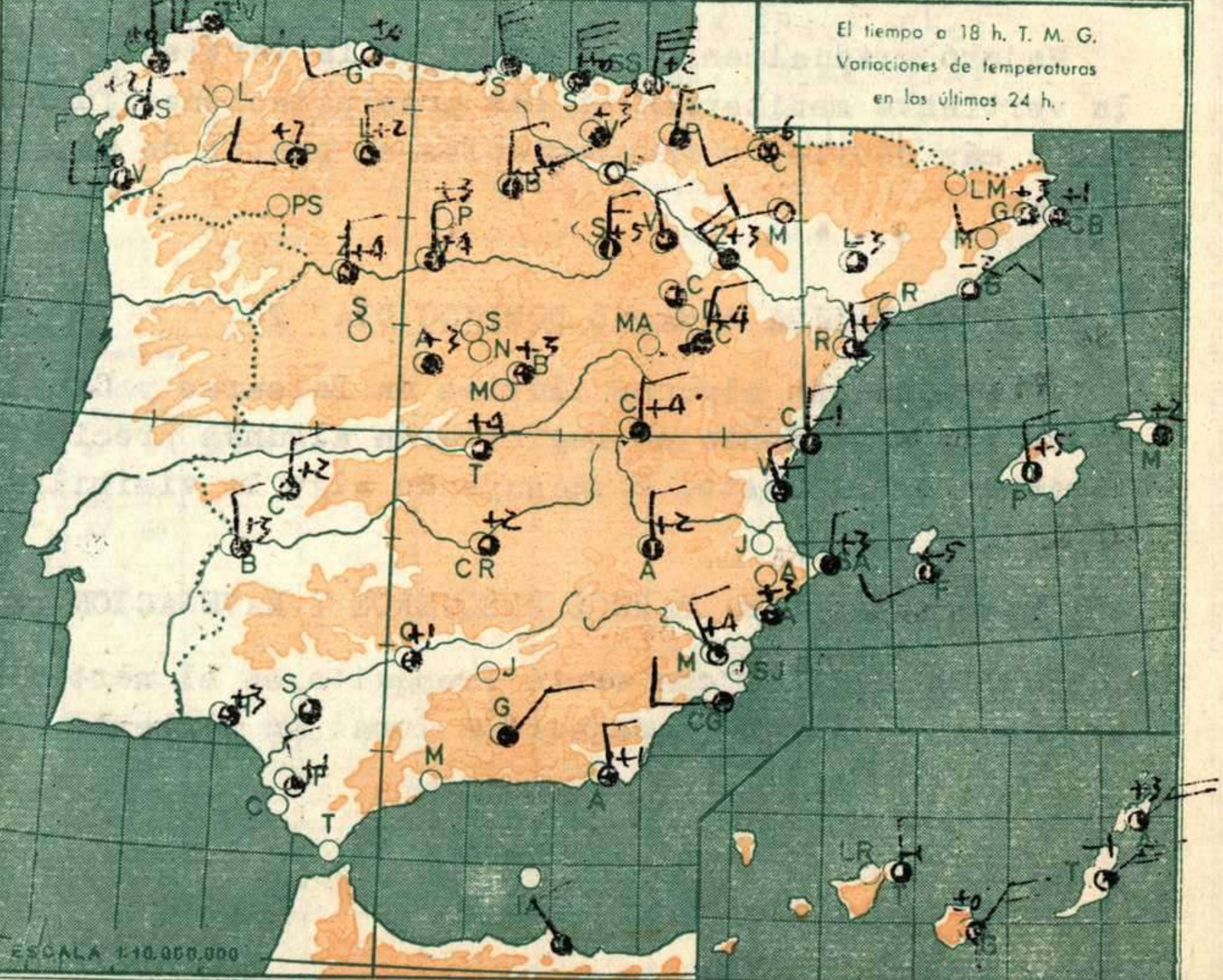
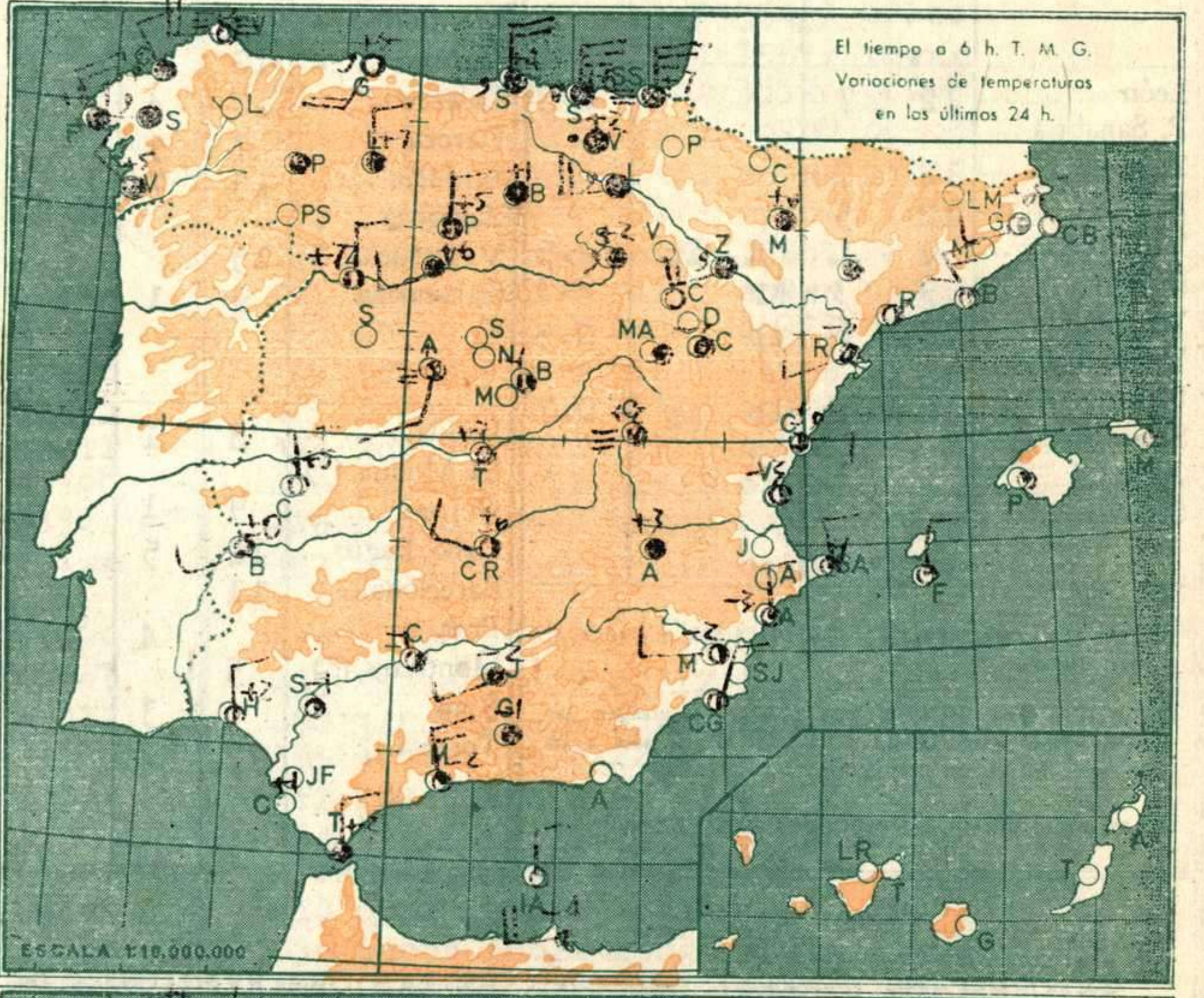
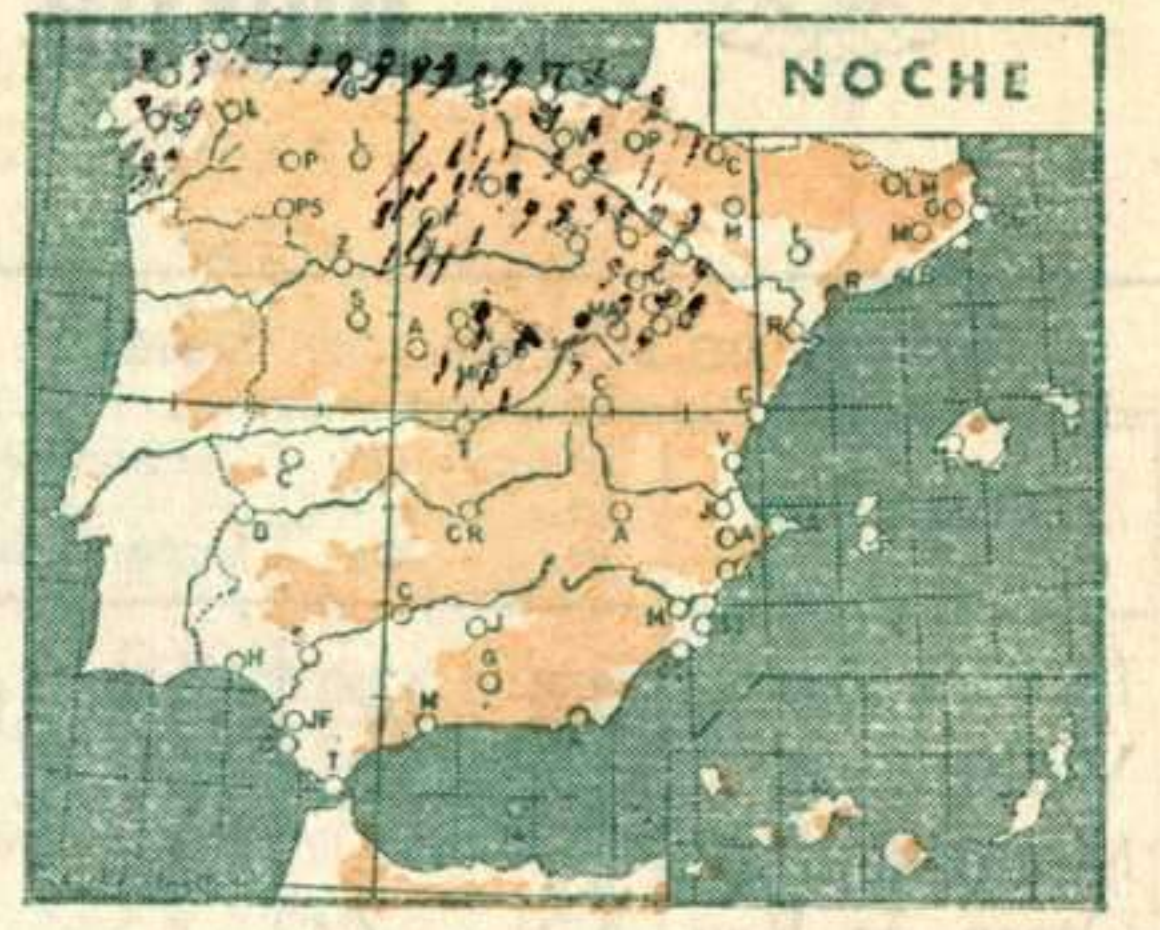
Máxima: 18° en Huelva.
Mínima: 1° bajo cero en Gerona.

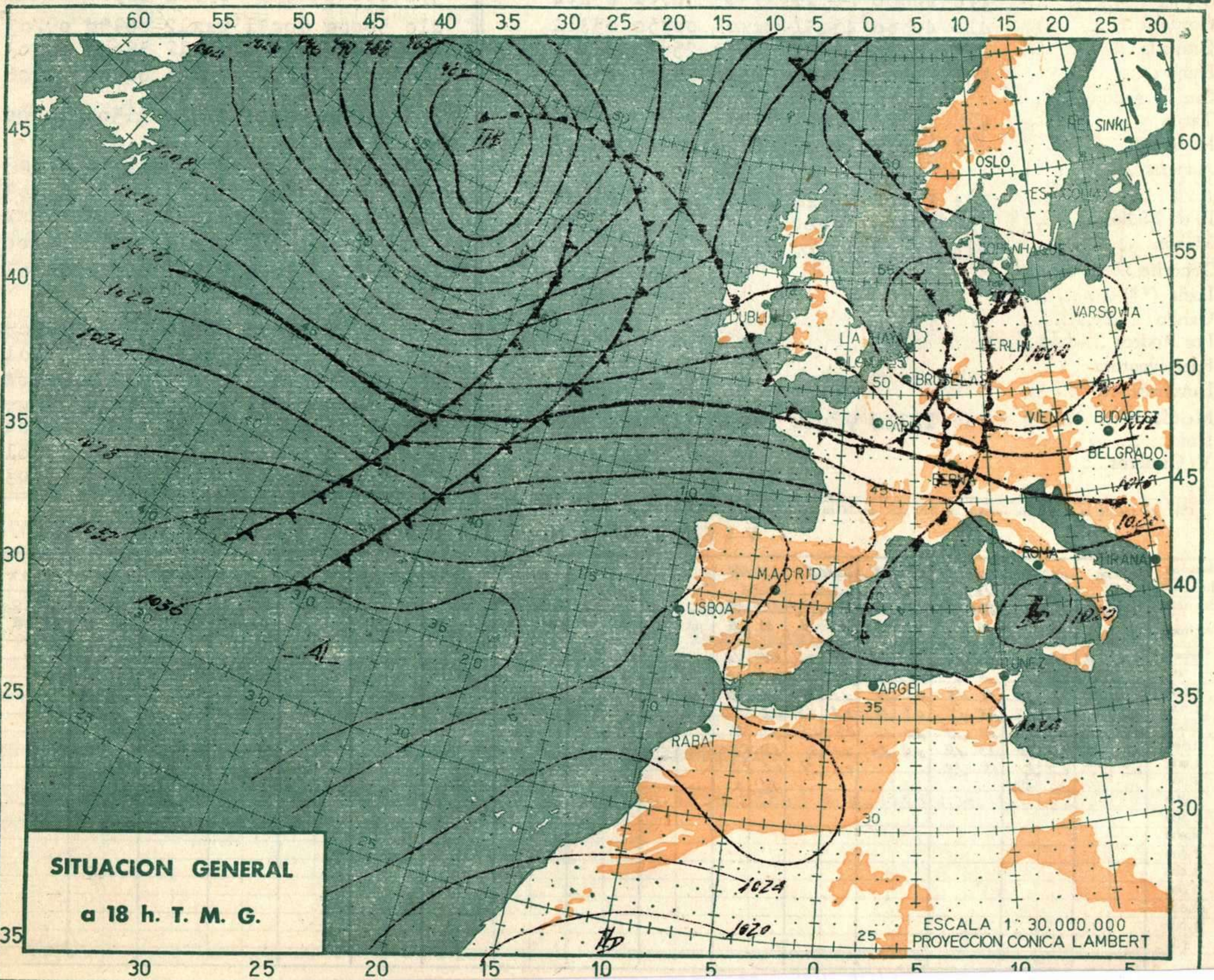
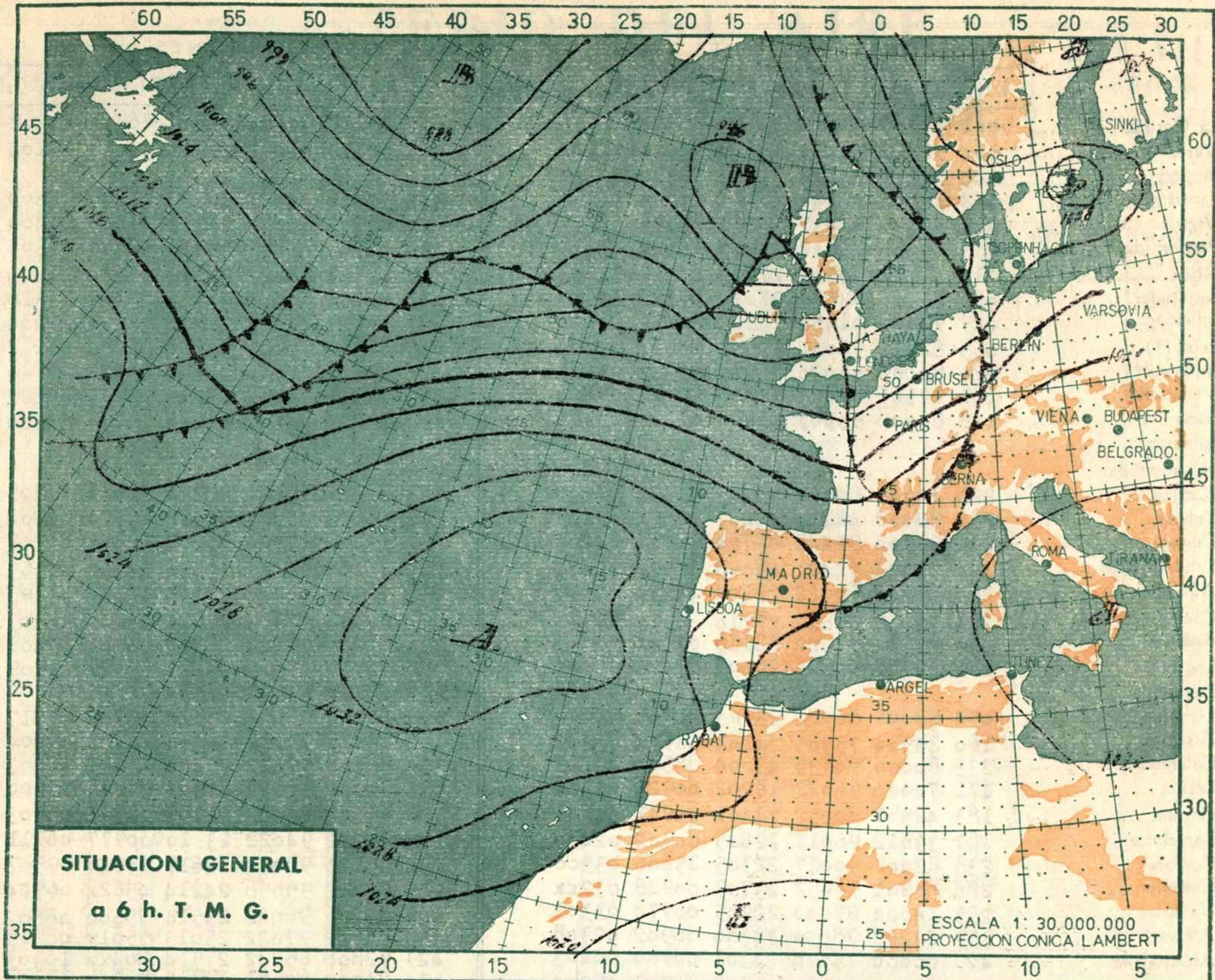
Observaciones de Madrid
(Parque del Retiro)

TEMPERATURAS
Máx.: 11, 4 a 15, 30 Min: 4, 6 a 2, 00
a 1 h. 5, 2 a 13 h. 9, 0
a 7 h. 5, 4 a 18 h. 9, 8

PRESIONES
Máxima: 713,0 mm. a 18,00 h. h. h.
Mínima: 709,7 mm. a 18,00 h. h. h.
a 1 h. 710,5 a 13 h. 712,5
a 7 h. 711,6 a 18 h. 713,0

VIENTO
Velocidad máxima: 5 m/s a 17,15 h.
Dirección: Este-sudeste.
Recorrido en 24 horas: 69 km.





OBSERVACIONES a 6 h.

OBSERVACIONES a 18 h.

	iii	Nddff	VVwwW	PPPTT	N _h C _h C _m C _n	T _d T _a app
La Coruña ...	001	73907	68606	39313	864xx	12307
Vares ...	004	92719	90454	35912	9x0xx	11104
Finisterre ...	040	83214	93104	31712	46x20	12207
Santiago ...	043	93601	00041	28111	9x0xx	11147
Vigo ...	046	83206	94031	20213	6547x	12107
Ponferrada ...	053	80000	97032	33010	865xx	07313
Gijón ...	014	22514	95505	27913	874xx	12205
Santander ...	023	83220	93535	27013	873xx	13106
Igueldo ...	027	93125	01456	23912	9x0xx	12212
León (*) ...	055	82911	98032	57507	855xx	05209
Burgos (*) ...	076	80000	93026	55205	863xx	05400
Valladolid ...	141	82506	70022	27008	00927	06101
Soria (*) ...	148	80000	95505	62404	873xx	03304
Salamanca ...						
Navacerrada ...						
Barajas ...	221	70000	60052	27005	00976	04208
Toledo ...	272	80000	48112	28207	3567x	04208
Cuenca ...	231	90000	92445	06704	9x0xx	04207
Ciudad Real ...	348	72703	94021	09006	37520	05204
Albacete ...	280	50000	60022	27304	42530	02305
Cáceres ...	261	73205	97022	27710	00970	08303
Badajoz ...	330	62604	97022	28110	093xx	08803
Logroño ...	084	82908	60515	26008	874xx	06304
Pamplona ...						
Monflorite ...	094	80000	80022	23903	00905	02400
Zaragoza ...	160	82514	75505	24108	0097x	07205
Calamocha ...	233	80000	96535	43004	88500	04229
Lérida ...	171	70000	96022	12202	0092x	01311
Gerona ...	183	42501	40052	21401	00941	51108
Barcelona ...	181	33612	96011	22605	00902	02400
Tortosa ...	238	82002	90027	22305	15606	03500
Castellón ...	286	60901	96052	23707	00946	032xx
Valencia ...	285	10000	97000	22905	00970	03301
Alicante ...	359	23208	98030	34306	00902	02308
Alcantarilla ...	429	00000	75000	24301	00900	00403
Sevilla ...	390	20000	20110	29305	00901	05204
Córdoba ...	410	40000	45031	xxx06	00950	05311
Granada ...	420	80000	97022	xxx03	25670	02306
Huelva ...	383	13202	96020	27510	15500	09400
San Fernando ...						
Tarifa ...	458	53204	98031	26611	00906	08107
Málaga ...	482	33212	70012	24608	15402	04401
Almería ...						
Ibiza ...	373	23602	65021	24305	00905	03103
P. de Mallorca ...	302	20000	70020	22703	11401	01300
Mahón ...	314	23604	70020	21610	18405	07206
Tenerife ...						
Izaña (**)						
Gando ...						
Los Rodeos ...						
Fuerteventura ...						
Lanzarote ...						
Melilla ...	340	12712	98020	26008	12500	07203
Ifni ...						
V. Cisneros ...						

	iii	Nddff	VVwwW	PPPTT	N _h C _h C _m C _n	T _d T _a app
001	83101	40204	33513	864xx	11308	
004	82714	48022	29911	46070	11105	
043	73600	40021	30512	87200	07300	
046	62702	62011	33313	49440	11400	
053	72701	97022	35411	34548	07304	
014	72508	96022	32113	57670	11203	
023	83216	94505	31712	874xx	11316	
027	93126	01506	29211	9xxxx	12606	
055	52911	98011	60508	65400	06212	
076	73202	96022	59208	854xx	07211	
141	73210	75012	29910	00935	07222	
148	73212	96032	65408	75400	04200	
221	59902	65021	28311	36531	09205	
272	60000	70022	29512	15570	09204	
231	83408	97022	08809	6464x	06207	
348	60000	97012	10810	27532	07303	
280	72904	66022	27109	52340	07303	
261	63608	97021	29012	00912	08303	
330	53202	97021	28914	00901	09401	
084	82720	58505	29111	7632x	09209	
086	82903	91636	29111	883xx	09205	
094	02508	82002	23910	00900	06217	
160	62918	70012	26012	15775	09304	
233	83608	97022	45408	47549	08203	
171	60000	96022	23507	00948	05400	
183	62002	20402	21508	00941	05503	
180	60402	94022	23910	00977	06111	
238	73110	98022	22617	15646	09507	
286	73302	95058	24214	4562x	06704	
285	53206	96022	23514	55500	08802	
359	83202	97022	25013	5561x	08205	
429	92808	65022	25514	864xx	10303	
390	60000	60051	29912	00900	11400	
410	50000	60031	xxx12	00950	09203	
420	80406	97022	xxx12	55640	08303	
383	50000	96022	28215	00902	11206	
458	52708	98031	27514	11506	10300	
488	53208	70021	25315	15550	07303	
373	72506	65022	26013	0097x	09303	
302	83106	68032	23614	3554x	0xxxx	
314	70000	60502	22613	57476	09400	
020	83610	97505	25917	4542x	15703	
030	40215	65021	25818	48500	15505	
015	80510	97505	10312	853xx	11701	
035	30225	97011	25115	32500	10404	
040	30520	70011	xxx20	34500	12xxx	
340	62906	98022	26214	14551	08304	
060	10000	65010	24216	00900	19001	
096	00224	97003	20619	00900	13203	

(*) Altura de la superficie isobara de 850 mb. se da en la casilla PPP, suprimiendo el millar. (**) Llen 700 mb.

VIENTO EN ALTURA

Estación	MÁLAGA		LADRON		VALLADOLID		SEVILLA		BARRANCO		MELILLA															
	dd	ff	dd	ff	dd	ff	dd	ff	dd	ff	dd	ff	dd	ff	dd	ff	dd	ff	dd	ff	dd	ff	dd	ff	dd	ff
Indicativo	482		230		140		391		330		682															
Altitud	2700	1000	2700	1000	2700	1000	2700	1000	2700	1000	2700	1000														
Tierra	W	10	W	03	W	10	00	90	W	03	W	10														
500	15	10	32	16	1	1	05	08	34	08	02	06														
1.000	02	14	36	37	38	23	04	21	08	18	02	06														
1.500	03	20	04	33	35	17	03	14	04	10	02	20														
2.000	04	27	02	36	35	18	20	14	09	16	02	14														
2.500	22	19	08	39	35	14	02	23	02	20	08	10														
3.000	02	27	02	31	35	23			03	21	02	20														
4.000	02	25	26	65																						
5.000																										
5.500																										
6.000																										
7.000																										
8.000																										
9.000																										
10.000																										
11.000																										
12.000																										