



MINISTERIO DEL AIRE

Boletín diario del Servicio Meteorológico Nacional

AÑO X
2.ª EPOCA
Núm. 200

MADRID, MIÉRCOLES 19 DB JULIO DB 1961

PRECIOS DE SUSCRIPCIÓN: España, ptas. año. Extranjero, ptas. año. OFICINA CENTRAL METEOROLÓGICA. Apartado 285. MADRID. Teléfono 2 25 92 33

ESTACIONES	TEMPERATURA		PRECIPITACION		Horas de sol	ESTACIONES	TEMPERATURA		PRECIPITACION		Horas de sol	ESTACIONES	TEMPERATURA		PRECIPITACION		Horas de sol	TEMPERATURAS EXTREMAS (de las Capitales Peninsulares)
	Máx.	Mín.	Noche	Día			Máx.	Mín.	Noche	Día			Máx.	Mín.	Noche	Día		
La Coruña...	22	17	ip	ip	5.5	Navacerrada(*)	24	14			11.9	Castellón...	28	20			12.2	MAXIMA: 38° en Córdoba y Sevilla. MINIMA: 9° en Vitoria.
Monteventoso...	18	15		1		Barajas...	35	21			11.5	Játiva...						
Vares...	21	15				Madrid...	33	21			11.4	Valencia...	30	19			10.6	
Otero de Rey...	24	14		ip		Getafe...	35	22			10.5	Alcoy...	33					
Finisterre...	22	17	1		10.0	Toledo...	35	22			9.3	Rabasa...	31	18			12.5	
Santiago (A.)...	22	14		x	11.1	Cuenca...	32	17			13.0	Alicante...	33	18			13.2	
Vigo...	21	16			13.0	Molina...		12			11.3	C. S. Antonio...	27	18				
Orense...	27	16				Ciudad Real...		16			10.5	Alcantarilla...	35	17			13.1	
Ponferrada...	x	12			10.7	Albacete...	34	16			13.5	Murcia...	34	19			12.8	
						Cáceres...	35	23				Cast. Galeras...	27	18				
						Badajoz (A.)...	36	19			13.3	San Javier...	26	21			12.5	Observaciones de MADRID (Parque del Retiro)
												Sevilla (Aer.)...	38	18			13.0	TEMPERATURAS Máx. 33,4 a 14,00 h. Mín. 20,8 a 6,00 h. a 1 h. 23,8 a 13 h. 32,0 a 7 h. 22,4 a 18 h. 29,6
Gijón...	22	17		ip	9.6	Vitoria (A.)...	26	9				Córdoba...	38	16			11.5	
Cabo Mayor...	24	18				Logroño...	32	13			11.8	Jaén...	35	20				
Santander...	23	17			6.6	Pamplona...	30	13			8.2	Granada (A.)...	34	13			12.2	
Punta Galea...	23	13				Monflorite...	31	14			11.8	Cartuja...	35	21				
Sondica...	24	15			5.6	Candanchú (*)...	19	7				Huelva...	34	21			11.3	
Igueldo...	21	15				Veruela...	33					Jerez...	37	18			13.6	
Fuenterrabía...	25	16				Calatayud...	32	14				Cádiz...	30	20			13.1	
						Daroca...	32	16				San Fernando...	33	21			12.4	
León...	30	10			12.8	Sanjurjo...	33	17			12.7	Tarifa...	26	20			11.5	
P. Sanabria...						Zaragoza...	34	16				Málaga (A.)...	29	18			14.0	
Zamora...	31	17				Calamocha...	33	12			11.3	Almería...	33					
Palencia...	28	12				Teruel...	34					Alborán...						
Villafria...	30	10			13.1							P. Mallorca (A)	28	16				
Burgos...	29	11			12.5	Lérida...	33	18			12.5	Mahón...	28	19			8.7	
Villanubla...	29	11			10.9	Gerona...						Ibiza...	28	19			13.0	
Valladolid...	30	14			12.5	Cabo Bagur...	25	17				Izaña (*)...	25	17			13.0	
Soria...	31	12			12.8	Montserrat (*)...	18	9			7.8	Los Rodeos...	23	15			10.5	
Salamanca...	30	14			10.5	La Molina (*)...		8			10.4	S.* C. Tenerife...	33	22			12.4	
Avila...		12			10.3	Barcelona...	29					Gando...	27	20			9.6	
Segovia...	30	17			10.9	Prat...	27	17			12.0	Fuerteventura...	30	20			10.8	
						Reus...	29	18			13.3	Lanzarote...	29	19			10.8	
						Tortosa...	29	18			13.0	Melilla...	27					
												Ifni...	23	x			7.0	
												V. Cisneros...	25	18			5.0	

Observaciones de MADRID
(Parque del Retiro)

TEMPERATURAS
Máx. 33,4 a 14,00 h.
Mín. 20,8 a 6,00 h.
a 1 h. 23,8 a 13 h. 32,0
a 7 h. 22,4 a 18 h. 29,6

PRESIONES
Máx. 704,8 mm. a 18,00 ayer
Mín. 701,1 mm. a 18,00 hoy
a 1 h. 704,3 a 13 h. 702,5
a 7 h. 703,7 a 18 h. 701,1

VIENTO
Velo. máx. 10 m/s. a 17,20.
Dirección: Suroeste.
Recorrido en 24 horas 203 km.

(*) Estaciones situadas a más de 1.600 metros sobre el nivel del mar.
NOTA. — Los datos de este Boletín comprenden las observaciones desde las 18 h. T. M. G. de ayer a las 18 h. T. M. G. del día de hoy.
Las horas de sol corresponden al día de ayer.

INFORMACION GENERAL DE LAS ULTIMAS 24 HORAS (DE 19 HORAS DE AYER A 19 HORAS DE HOY, HORA OFICIAL).

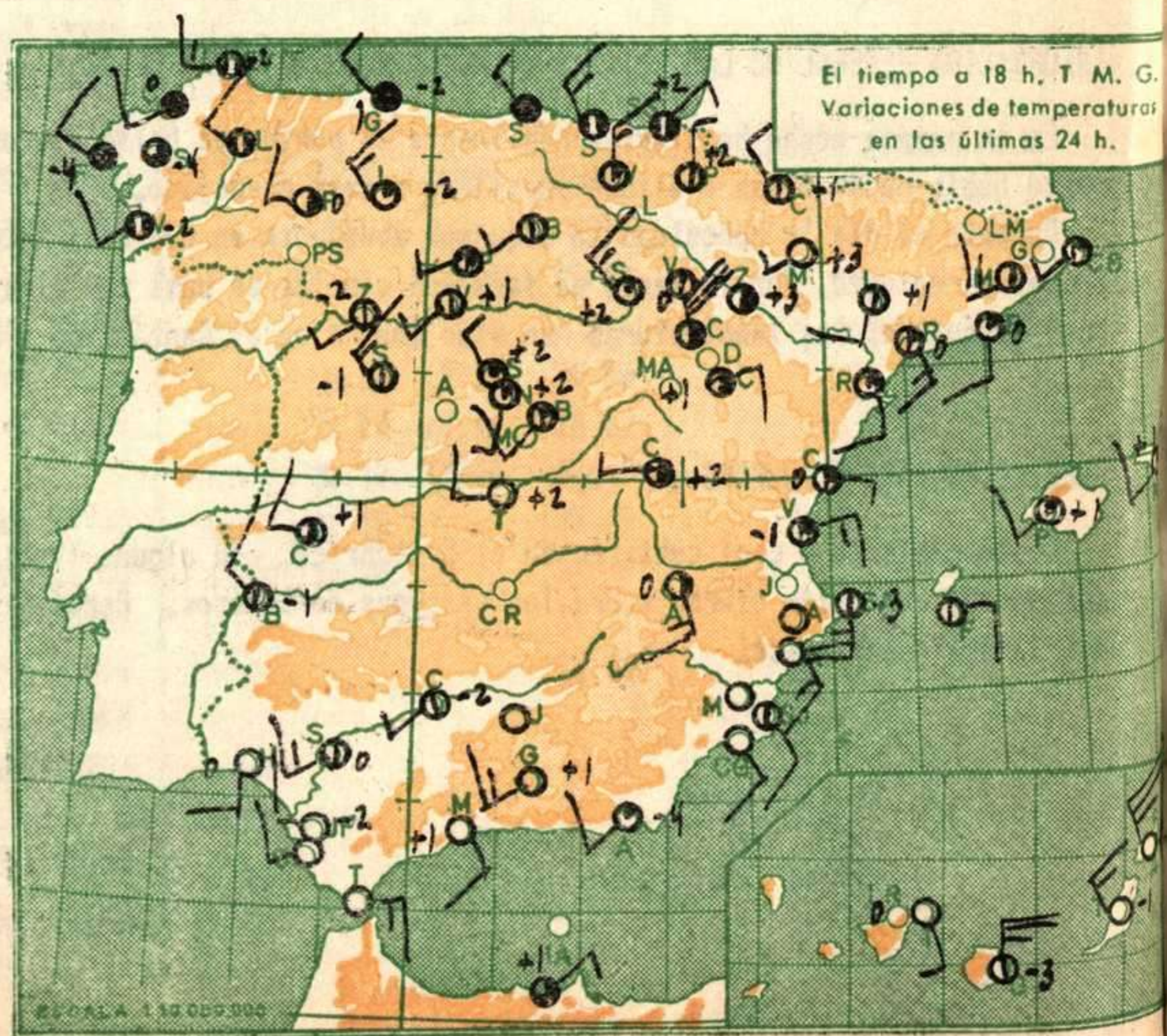
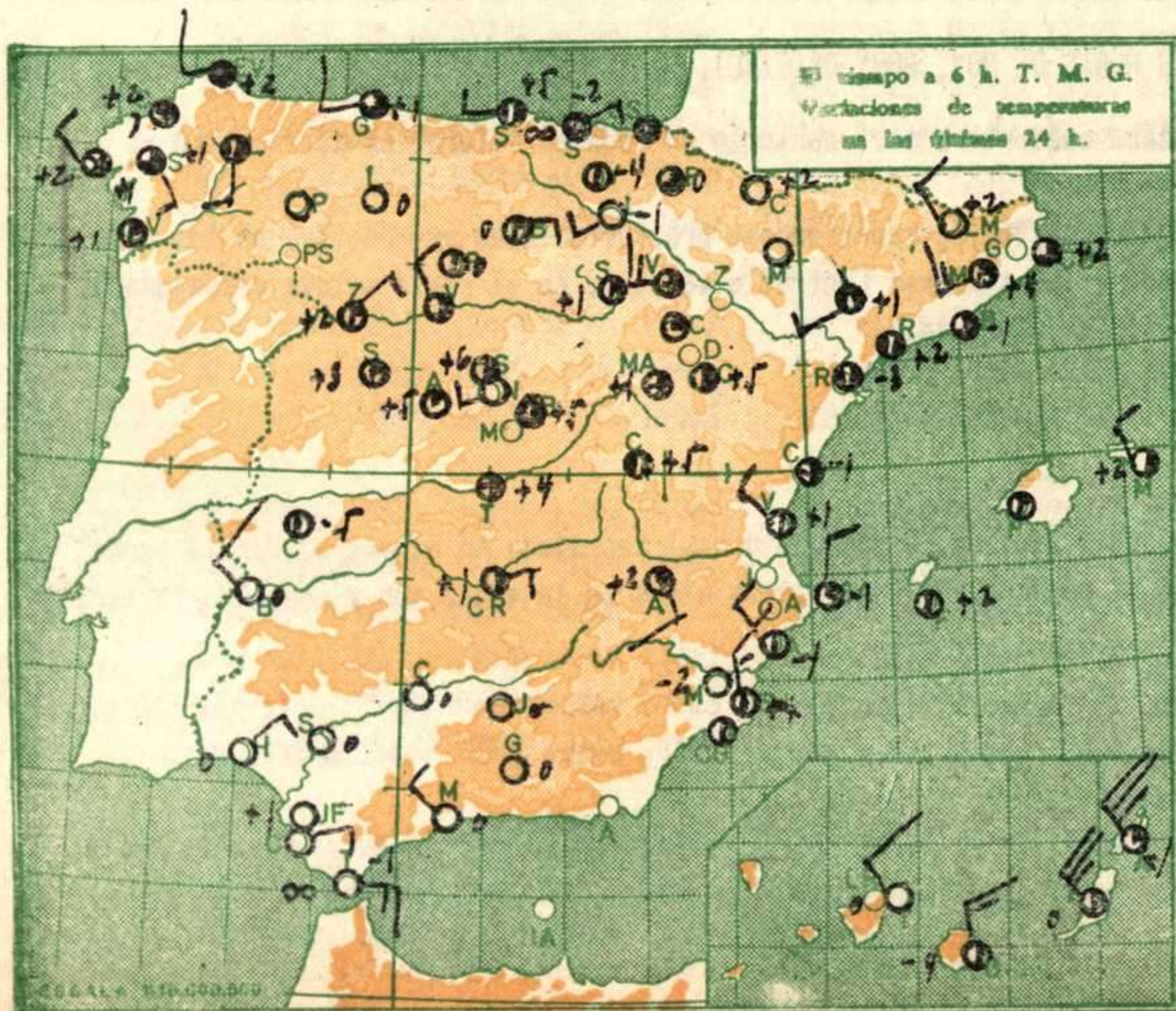
En la pasada noche ha llovido débilmente en puntos de Galicia y estaba cubierto o casi cubierto en todo el litoral cantábrico. En el resto había nubes altas o estaba despejado o casi despejado.
Durante el día la nubosidad ha sido muy abundante en Galicia, Asturias y Vizcaya, recogiendo precipitaciones muy débiles en las dos primeras regiones. Por la tarde se formaron cúmulos de base muy alta sobre los sistemas Central e Ibérico. En el resto estuvo despejado o casi despejado. Las temperaturas han sido suaves en el Cantábrico y altas en el resto.

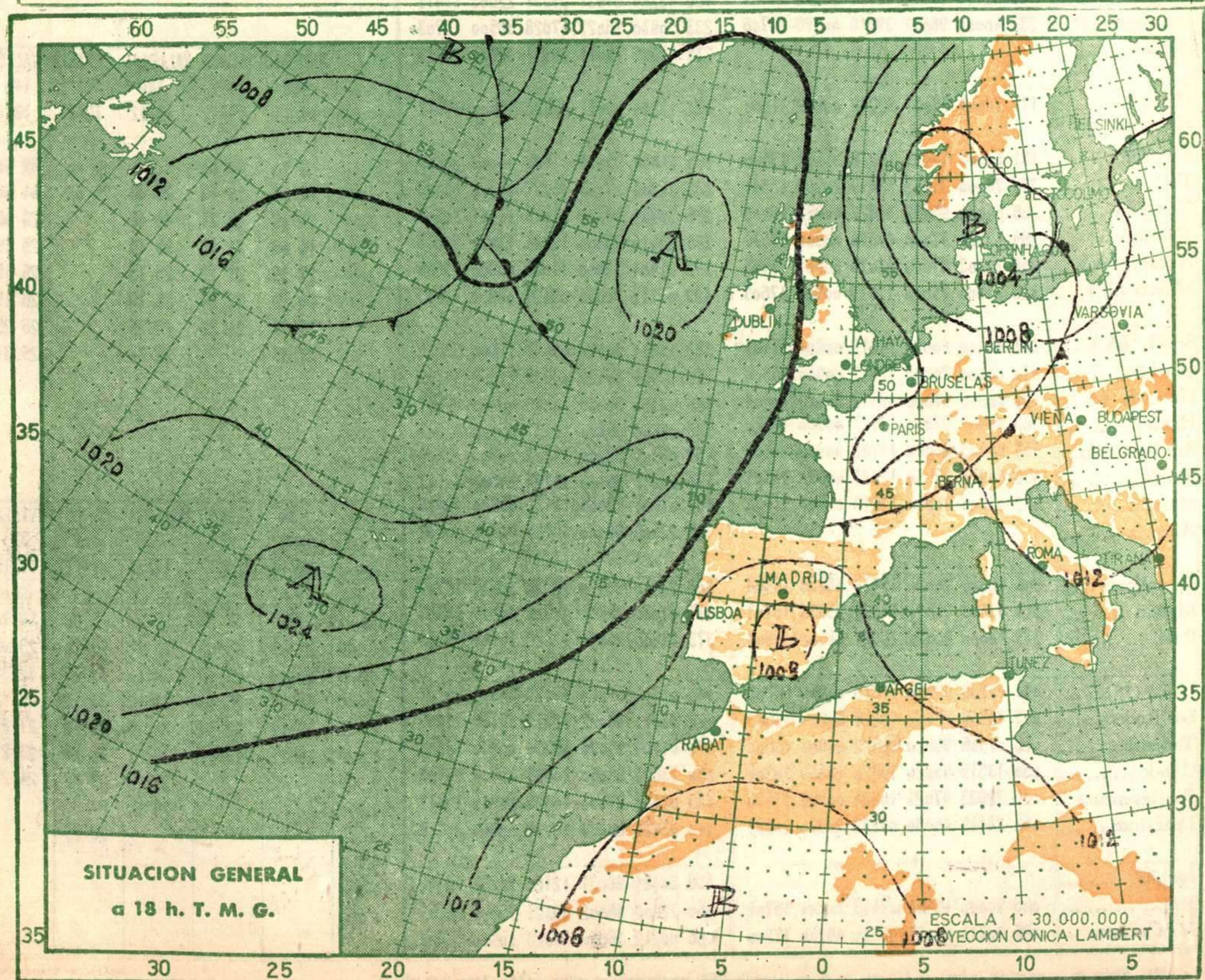
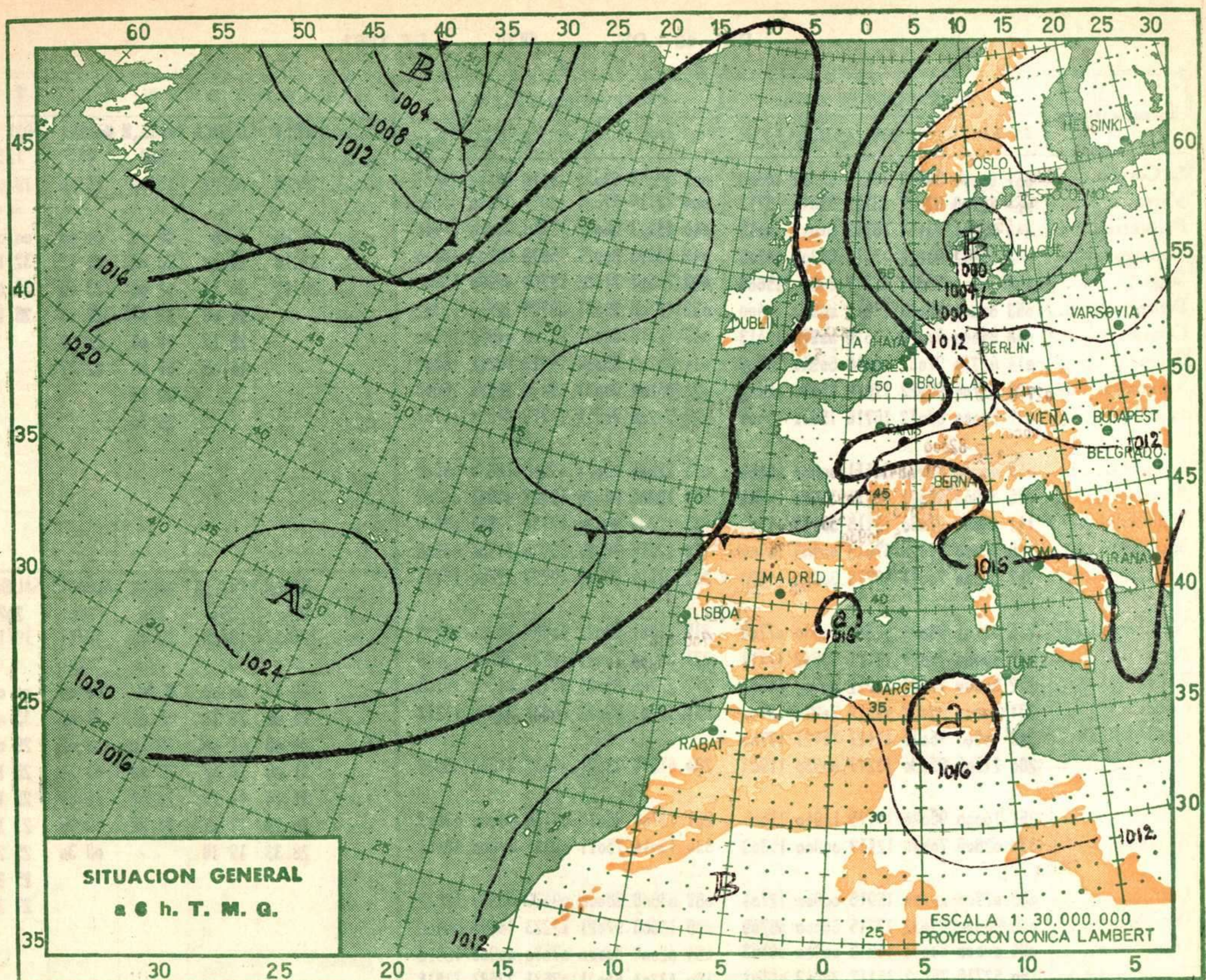
PREDICCIÓN PARA EL JUEVES DIA 20.

Cielo cubierto o casi cubierto en el Cantábrico, con alguna lluvia débil aislada. Despejado o casi despejado en el resto. Por la tarde cúmulos de evolución diurna sobre los sistemas montañosos. Persistirá el régimen de temperaturas altas en la mitad sur y suaves a lo largo del litoral cantábrico.

R A D I O S O N D E O S

ISOBARAS TIPO				PUNTOS NOTABLES				ISOBARAS TIPO				PUNTOS NOTABLES				ISOBARAS TIPO				PUNTOS NOTABLES												
ppp	hhh	TT	T _d T _d	dd	ff	ppp	TT	T _d T _d	dd	ff	ppp	hhh	TT	T _d T _d	dd	ff	ppp	TT	T _d T _d	dd	ff	ppp	hhh	TT	T _d T _d	dd	ff	ppp	TT	T _d T _d	dd	ff
Estación ZARAGOZA Indicativo 159 Día/hora 18/23								Estación BARAJAS Indicativo 221 Día/hora 19/12								Estación LA CORUÑA Indicativo 001 Día/hora 19/12																
1000	134										1000	76							1000	132	18 17	26 14										
850	1531	18 1		33 16		983	21 6				850	1525	24 6	20 07	940	32 8	18 03		850	1499	12 8	27 21	1009	19 16	26 10							
700	3160	6-13		30 17		927	20 5				700	3176	9 -2	27 13	700	9 -2	27 13		700	3104	5-13	27 25	884	9 9								
500	5840	-10		29 24		900	20 2				500	5870	-11-18	26 22	682	8 -8			500	5760	-13-26	28 19	861	12 10								
400	7520	-22-33		27 24		884	18 1				400	7540	-23	26 28	600	0-10			400	7430	-24	31 21	792	11 0								
300	9570	-38-44		23 35		862	17 6				300	9580	-40	36 30	543	-7-11			300	9460	-41	28 19	723	7-14								
250	10800	-49		25 40		847	19 -3				250	10810	-46	27 32	514	-9-18			250	10700	-50	30 19	548	-8-19								
200	12230	-54		25 47		737	9 -1				200	12270	-54	26 32	477	-14-19			200	12100	-57	27 20	430	-20-35								
150	14070	-58		27 46		698	6-14				150	14140	-52	26 50	440	-17-33			150	13940	-56	28 52	210	-59								
100	16620	-60		29 60		607	-1				100	16720	-54	26 52	300	-40	26 30		100				185	-54								
						586	-1										26 32						150	-56								
						440	-17-31																									
Estación ZARAGOZA Indicativo 159 Día/hora 19/11								Estación Indicativo Día/hora								Estación Indicativo Día/hora																
1000	117										1000								1000													
850	1516	18 2		25 10		981	23 10				850								850													
700	3142	6-12		27 23		932	19 7				700								700													
500	5810	-12-25		27 28		929	19 6				500								500													
400	7480	-24-37		27 28		873	18 5				400								400													
300	9510	-40		25 45		859	19 3				300								300													
250	10730	-50		26 36		714	7-11				250								250													
200	12180	-53		27 39		678	5-14				200								200													
150	14030	-55		26 53		641	2-18				150								150													
100	16610	-59		27 18		594	-2-19				100								100													
						544	-8-13																									
						498	-12-25																									
						447	-19-27																									





Main table with columns: OBSERVATORIOS, OBSERVACIONES a 6 h, OBSERVACIONES a 18 h, and VIENTO EN ALTITUD. Includes data for various stations like La Coruña, Vares, Finisterre, etc., and wind data at different altitudes.

(*) Altura de la superficie isobara de 850 mb. se da en la casilla PPP, suprimiendo el millar. (**) Idem 700 mb.