



MINISTERIO DEL AIRE

Boletín diario del Servicio Meteorológico Nacional

AÑO VII
2.ª EPOCA
Núm. 272

MADRID, LUNES 29 DE SEPTIEMBRE DE 1958

PRECIOS DE SUSCRIPCIÓN: España, ptas. año. Extranjero, ptas. año. OFICINA CENTRAL METEOROLÓGICA. Apartado 285. MADRID. Teléfono 25-92-33

ESTACIONES	TEMPERATURA		PRECIPITACION		Horas de sol	ESTACIONES	TEMPERATURA		PRECIPITACION		Horas de sol	ESTACIONES	TEMPERATURA		PRECIPITACION		Horas de sol
	Máx.	Mín.	Noche	Día			Máx.	Mín.	Noche	Día			Máx.	Mín.	Noche	Día	
La Coruña. ...	20	18	1	ip	7.5	Navacerr.ª ()	16	8				Castellón ...	28	20			4.2
Vares ...	20	17		1		Barajas. ...	26	13			9.4	Játiva... ..	31	16			6.7
Monteventoso.	18	16		1		Madrid. ...	24	13			9.0	Manises. ...					
Otero de Rey.	19	13	ip	14		Getafe. ...	26	14			9.4	Valencia ...	28	19			6.7
Finisterre ...	19	17	2	ip		Alcalá... ..	26					C. S. Antonio.	27	18			
Santiago (A.)	17	15	14	8	4.5	Cuenca. ...	26	12			7.2	Alcoy					
Santiago.		13	2		6.0	Molina. ...	25	8			7.0	Alicante ...	31	16			10.2
Vigo	20	17	5	4		Ciudad Real ...	29	15			10.0	Rabasa. ...	28	16			10.1
Ponferrada. ...	19	16		14		Albacete ...	28	15				Murcia. ...	32	19			9.1
						Cáceres. ...	26	15				Alcantarilla ...	31	17			8.6
						Badajoz ...	27	14			10.1	San Javier. ...	26	18			10.6
						Toledo... ..	27	10			9.4	C. Galeras. ...	25	18			
Gijón	24	17		10	6.0	Vitoria. ...	20			ip		Sevilla. ...		15			9.5
Cabo Mayor...	21	17		11		Logroño ...	29	12				Córdoba.	31	15			
Santander... ..	22	17		16		Pamplona... ..	29	16		ip		Jaén	30	17		ip	
Punta Galea...		10				Candanchu (*)	15	0			7.3	Granada ...	30	13			7.2
Sondica	27			5		Monflorite. ...	21	10				Cartuja. ...	30	13			
Igueldo.	20	19		3	7.3	Veruela. ...	26					Huelva. ...	28	17			9.5
						Calatayud. ...	29	13				Jerez	30	12			
León	16	10		7	6.2	Daroca. ...	28	16			6.0	S. Fernando ...	28	17			
P. Sanabria. ...	21	11		14	6.3	Sanjurjo ...	32	17				Tarifa. ...		18			
Zamora.		12				Zaragoza ...	32	16				Málaga. ...		16			9.5
Palencia.	21	13		1		Valenzuela. ...	31	17			7.2	Almería. ...	25	21			9.2
Villafraía ...	21	12		1	7.4	Calamocha. ...	27	10									
Burgos... ..	20	13		2	7.5							Ibiza	27	18			9.6
Valladolid. ...	22	13		ip	8.0	Lérida... ..	31	19			9.5	P. Mallorca ...	29	17			9.1
Villanubla. ...	22	11		2	8.2	La Molina (*)		10			8.0	Mahón	27	18			7.0
Soria	24	10		ip	9.2	Gerona	27	19				Sta. C. Tnefe.	28	x			
Salamanca. ...	22	12		ip	8.0	Cabo Bagur ...	24	17			2.8	Izaña (*) ...	27	x			
Avila... ..	25	9				Barcelona... ..	25	21			2.4	Gando... ..	27	x			
Segovia.	26					Prat.		19				Los Rodeos ...	19	x		x	
						Montserrat (*)	13	10	ip	ip	0.3	Fuerteventura..	24	x			
						Reus	27	21			31	Lanzarote ...	29	x			
						Tortosa.	28	22				Melilla	27				
												Ifni	x	x			
												V. Cisneros ...	26	x			

(*) Estaciones situadas a más de 1.600 m. sobre el nivel del mar.

NOTA.—Los datos de este Boletín comprenden las observaciones desde las 18 h. T. M. G. de ayer a las 18 h. T. M. G. del día de hoy.

Las horas de sol corresponden al día de ayer.

INFORMACION GENERAL DEDUCIDA DE LAS OBSERVACIONES DE DIECINUEVE HORAS (HORA OFICIAL).

Ha llovido en Galicia, puntos del Cantábrico y cuenca del Duero. Aumentó la nubosidad en toda la Península, registrándose un descenso de la temperatura. Los vientos fueron intensos del tercer cuadrante en Galicia, Cantábrico, Duero y algo más débiles en el Centro y Extremadura.

PREDICCIÓN VALIDA PARA EL MARTES DÍA 30.

La región de lluvias y chubascos se extenderá a Extremadura y Centro, durante la noche y primeras horas de la mañana. En el Duero, Galicia y Cantábrico, continuarán las precipitaciones en forma de chubascos. Vientos del tercer cuadrante y continuación del descenso de la temperatura. A última hora de la mañana mejoría del tiempo en el Duero, Extremadura y Centro.

AVISO ESPECIAL PARA BARCOS PESQUEROS Y NAVEGACION DE CABOTAJE.

Mar gruesa con peligro de temporal en la costa atlántica de Galicia. El empeoramiento puede propagarse al Cantábrico.

RADIOSONDEOS

Estación		BÁRAJAS		Indicativo		221	
Día		29 - 9 - 1.958		Hora		00	
VALORES EN ISOBARAS TIPO (Altura, temp., punto de rocío, viento)	PP (mb.)	hhh (m.)	TT	T _d	T _d	dd	ff
	1000	130	~	~	~	~	~
	850	1521	14	3	~	~	~
	700	3135	4	~	~	~	~
	500	5770	-14	~	~	~	~
	400	7422	-26	~	~	~	~
	300	9440	-41	~	~	~	~
	200	12070	-61	~	~	~	~
PUNTOS NOTABLES (Presión en mb., enteros)	PP (mb.)	TT	T _d	T _d	dd	ff	
	844	17	5	00	00		
	925	19	7	00	00		
	812	11	1	25	05		
	754	7	4	23	05		
	742	7	9	23	05		
	585	-5	~	27	07		
	435	-23	~	~	~		
270	-47	~	~	~			
200	-62	~	~	~			
120	-84	~	~	~			
100	-98	~	~	~			

Estación		Indicativo					
Día		Hora					
VALORES EN ISOBARAS TIPO (Altura, temp., punto de rocío, viento)	PP (mb.)	hhh (m.)	TT	T _d	T _d	dd	ff
PUNTOS NOTABLES (Presión en mb., enteros)	PP (mb.)	TT	T _d	T _d	dd	ff	

Estación		Indicativo					
Día		Hora					
VALORES EN ISOBARAS TIPO (Altura, temp., punto de rocío, viento)	PP (mb.)	hhh (m.)	TT	T _d	T _d	dd	ff
PUNTOS NOTABLES (Presión en mb., enteros)	PP (mb.)	TT	T _d	T _d	dd	ff	

Estación		Indicativo					
Día		Hora					
VALORES EN ISOBARAS TIPO (Altura, temp., punto de rocío, viento)	PP (mb.)	hhh (m.)	TT	T _d	T _d	dd	ff
PUNTOS NOTABLES (Presión en mb., enteros)	PP (mb.)	TT	T _d	T _d	dd	ff	

Estación		Indicativo					
Día		Hora					
VALORES EN ISOBARAS TIPO (Altura, temp., punto de rocío, viento)	PP (mb.)	hhh (m.)	TT	T _d	T _d	dd	ff
PUNTOS NOTABLES (Presión en mb., enteros)	PP (mb.)	TT	T _d	T _d	dd	ff	

Estación		Indicativo					
Día		Hora					
VALORES EN ISOBARAS TIPO (Altura, temp., punto de rocío, viento)	PP (mb.)	hhh (m.)	TT	T _d	T _d	dd	ff
PUNTOS NOTABLES (Presión en mb., enteros)	PP (mb.)	TT	T _d	T _d	dd	ff	

TEMPERATURAS EXTREMAS
(DE LAS CAPITALES PENINSULARES)

Máxima: 32º en Murcia y Zaragoza
Mínima: 9º en Avila

Observaciones de Madrid
(Parque del Retiro)

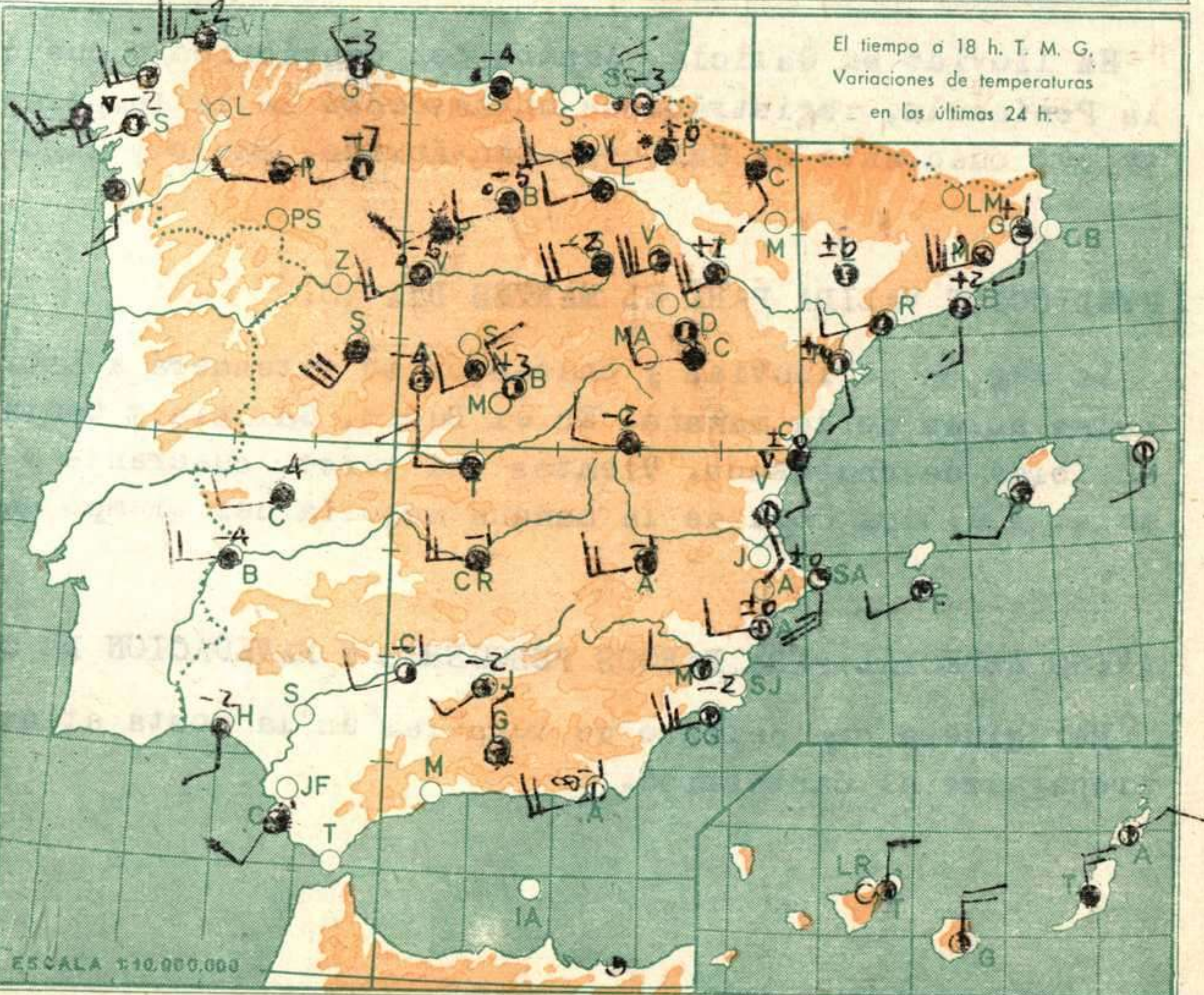
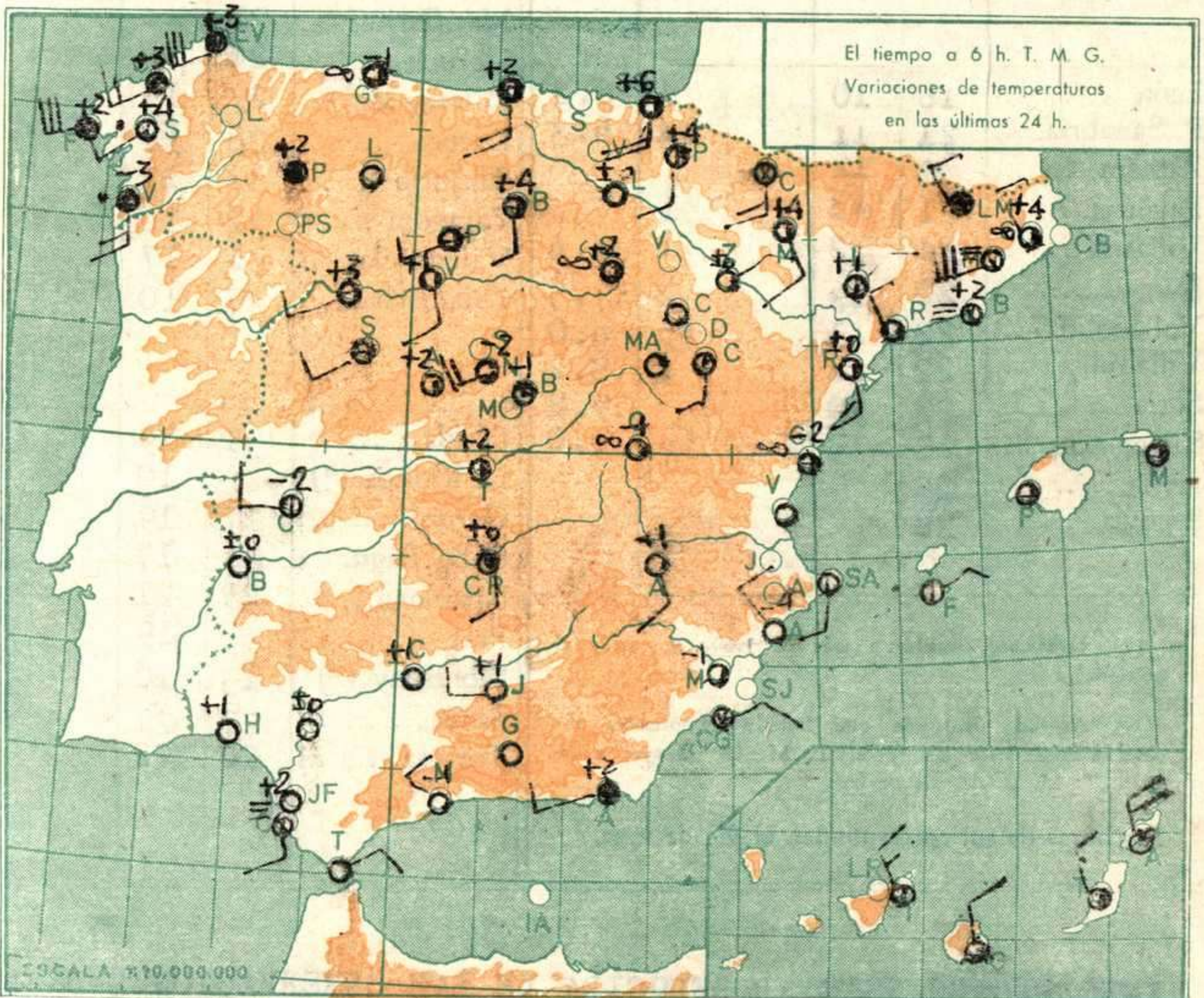
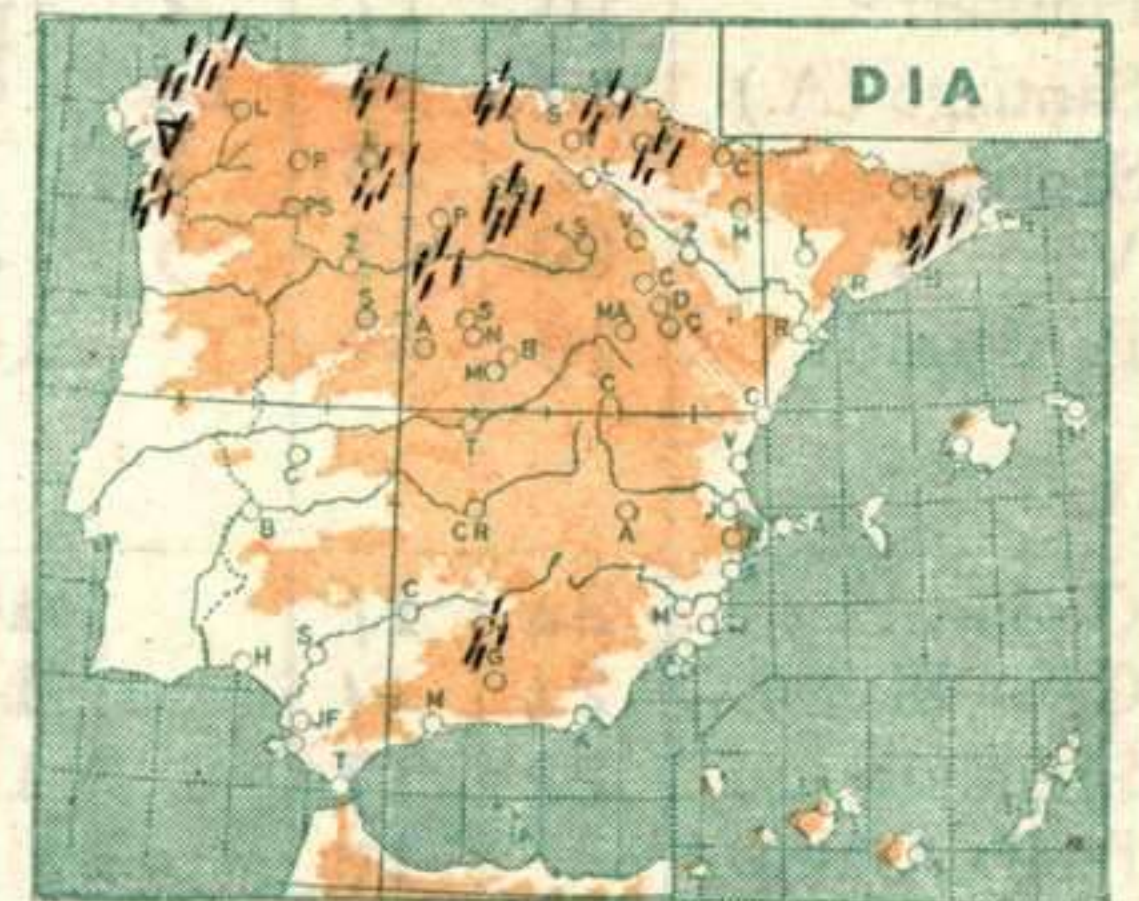
TEMPERATURAS
Máx.: 23,0 a 13,40 Mín: 13,4 a 7,00
a 1 h. 16,0 a 13 h. 23,2
a 7 h. 13,4 a 18 h. 21,6

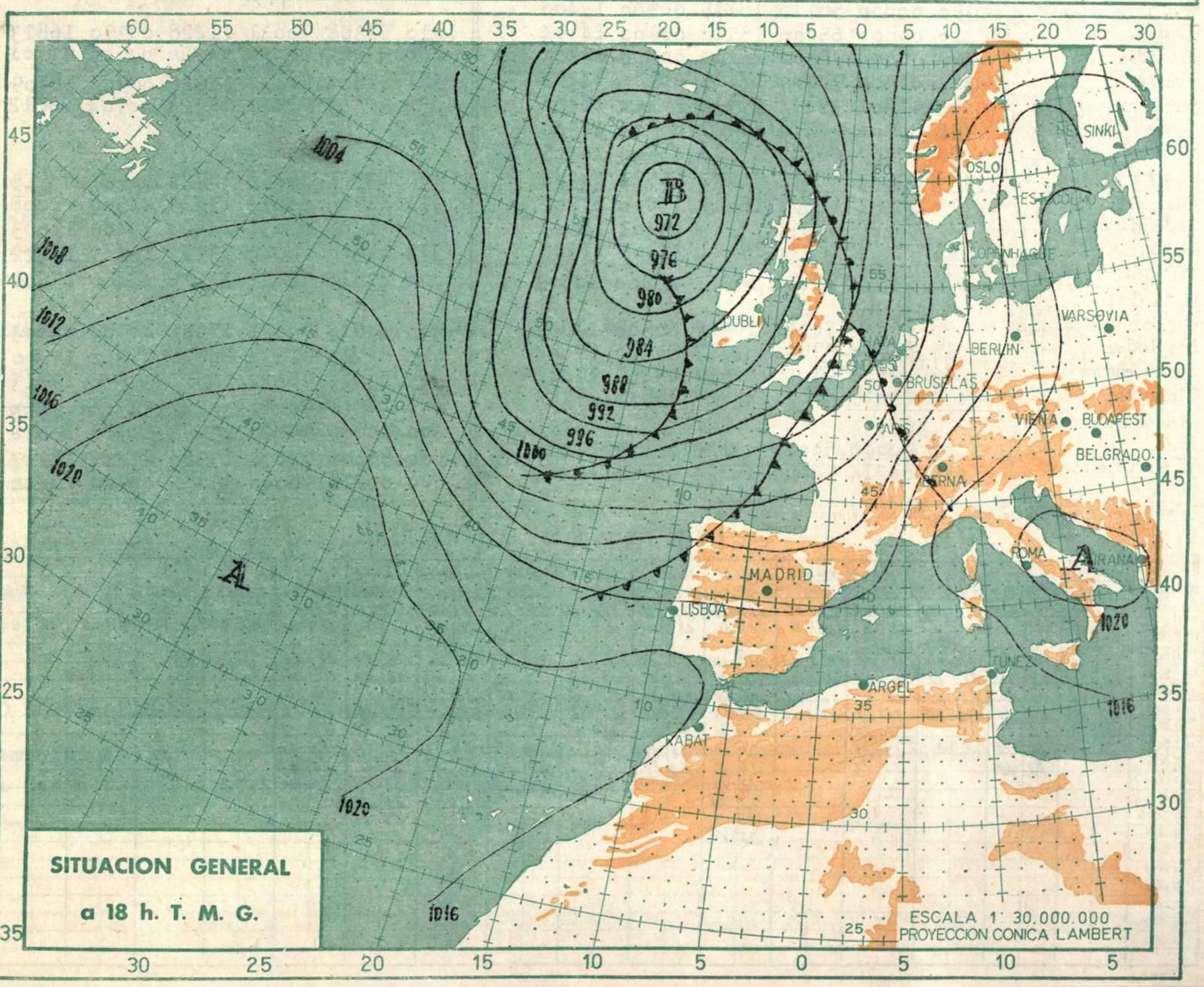
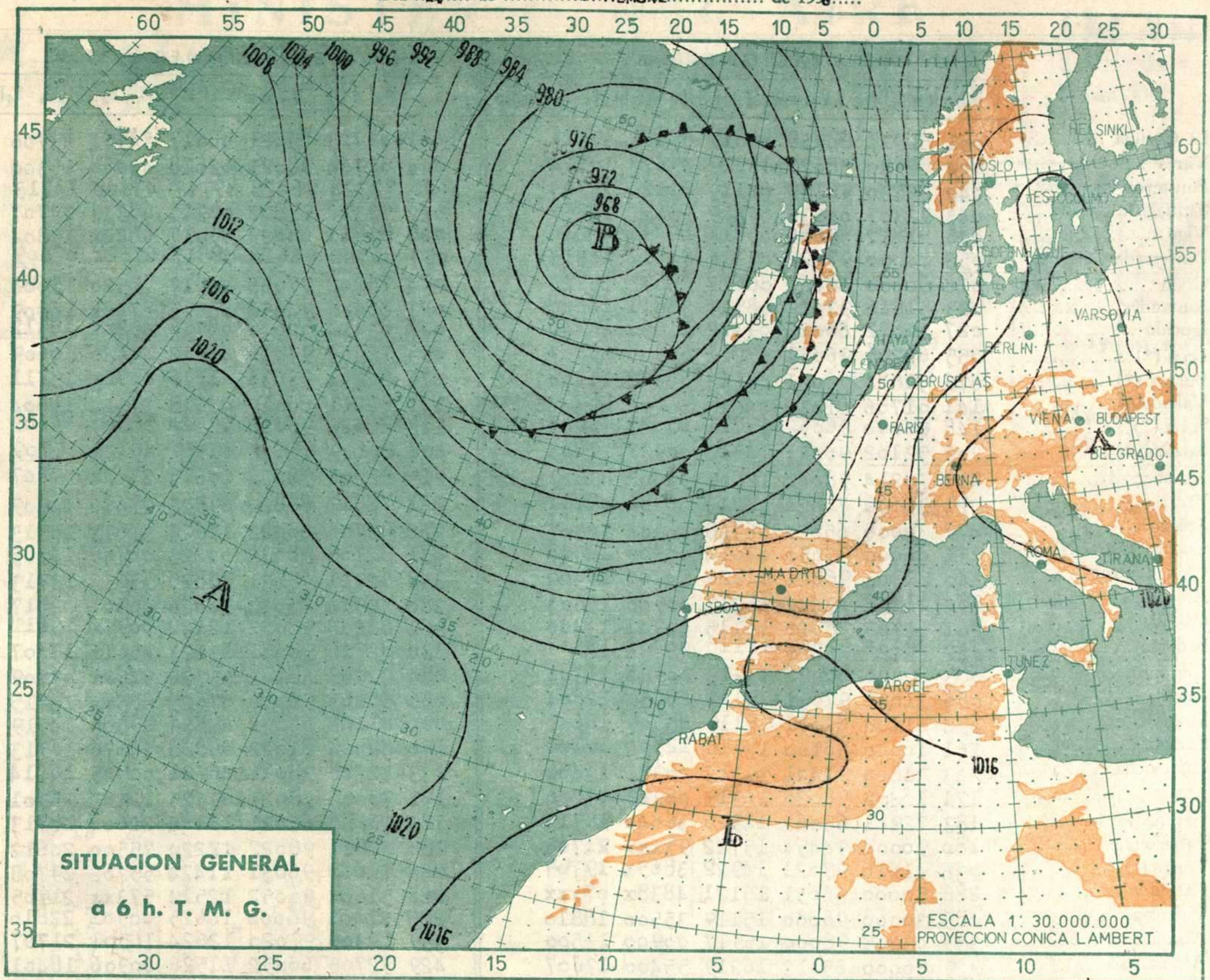
PRESIONES

Máxima: 105,2 mm. a 5,00 h.
Mínima: 102,2 mm. a 18,00 h.
a 1 h. 105,2 a 13 h. 704,1
a 1 h. 105,4 a 18 h. 702,2

VIENTO

Velocidad máxima: 15 m/s a 12,40h.
Dirección: Oeste-suroeste.
Recorrido en 24 horas: 239. km.





	OBSERVACIONES a 6 h.							OBSERVACIONES a 18 h.																				
	iii	N	dd	ff	VV	ww	PP	TT	N _h	C _h	C _m	C _n	T _d	T _{app}	iii	N	dd	ff	VV	ww	PP	TT	N _h	C _h	C _m	C _n	T _d	T _{app}
La Coruña ...	001	82217	60258	06019	6752x	17519									001	42313	65021	06017	34562	13706								
Vares ...	004	82330	58022	08219	43070	16824									004	62704	48021	02618	43060	15300								
Finisterre ...	040	82730	96188	08119	63x20	15743									040	72724	96028	07717	43x08	14713								
Santiago ...	043	92307	00636	05519	9x0xx	18867									042	72314	97802	07915	68339	14707								
Vigo ...	046	81812	59606	09414	873xx	18816									046	81811	60022	09017	6822x	15804								
Ponferrada ...	053	80000	97022	09216	865xx	10813									053	82702	96616	08817	6762x	07809								
Gijón ...	014	60000	06062	06617	25671	15729									014	73202	97026	05917	77520	15608								
Santander ...	023	51816	97014	08517	38611	16826									023	80000	94656	08616	874xx	16809								
Igueldo ...	027	51822	80021	09422	1165x	14440									027	83414	50616	08716	452xx	15312								
León (*) ...	055	62206	96051	47211	00900	09607									055	72504	97016	47012	44520	10609								
Burgos (*) ...	076	51804	98021	48113	00948	11400									076	82204	95636	44716	0092x	13711								
Valladolid ...	141	61706	81032	13613	00906	09400									141	82211	60612	08118	2752x	14604								
Soria (*) ...	148	60000	96052	55711	15545	05605									148	82022	96052	53320	5552x	06609								
Salamanca ...	202	52102	98031	14312	00932	11805									202	82129	96602	08519	4542x	17709								
Navacerrada ...	215	72214	98021	12809	31002	07607									215	82208	98022	10616	2562x	07607								
Barajas ...	221	30000	70021	14813	00902	08101									221	72817	80022	09823	25676	12709								
Toledo ...	272	30000	65020	16218	00904	12307									272	82706	60022	11624	3467x	15713								
Cuenca ...	231	00000	97050	02014	00900	12300									231	82708	98032	00223	00945	14705								
Ciudad Real ...	348	21403	96021	01220	24700	16400									348	62711	98031	98826	33632	13713								
Albacete ...	280	01506	03444	16217	00900	15803									280	42514	75031	10026	00901	02817								
Cáceres ...	261	12705	98020	16115	00901	13400									261	82208	98022	12122	0097x	13611								
Badajoz ...	330	22102	97020	17115	00901	13303									330	82716	98021	13123	2561x	15007								
Logroño ...	083	60000	80022	12913	00940	11303									084	82508	60102	05726	5452x	07709								
Pamplona ...	086	31806	97031	15121	28651	12605									086	82403	96616	07625	885xx	13715								
Monflorite ...	094	61106	62022	15119	45509	16607									094	81122	65022	07823	49505	14719								
Zaragoza ...	161	10000	30100	13918	12500	15100									160	82504	81022	06828	28676	16713								
Calamocha ...	233	31804	97401	39313	00931	13400									233	72308	98031	46921	00945	16714								
Lérida ...	171	10402	98020	14319	00949	17400									171	70000	98021	09525	12505	16701								
Gerona ...	183	72901	65062	14520	36640	18713									183	21808	65021	11124	22600	18713								
Barcelona ...	180	90000	94454	15722	9xxxx	21705									180	71814	96022	12224	75500	20612								
Tortosa ...	238	41616	97021	14922	3865x	19707									238	71608	96031	11424	55702	19708								
Castellón ...	286	50000	96051	16121	4838x	07xxx									286	51604	96052	12524	573xx	21705								
Valencia ...	285	30000	96000	15119	35500	18810									285	21404	96000	10625	00901	22816								
Alicante ...	359	03205	98000	15917	00900	13500									359	12306	97020	12624	16501	21707								
Alcantarilla ...	429	50000	65012	16219	55400	17607									429	32705	60052	11526	00906	18401								
Sevilla ...	390	00000	56110	18115	00900	15400																						
Córdoba ...	410	00000	65000	15516	00900	14304									410	62308	70031	11428	00950	16813								
Granada ...	420	00000	98000	xxx14	00900	08303									420	43404	98030	xxx26	00901	12701								
Huelva ...	383	00000	98000	17119	00900	14203									383	81804	97032	15623	00909	18709								
San Fernando ...	453	91801	92474	17918	9xxxx	17404									453	52507	97031	17323	00904	20812								
Tarifa ...	458	00904	94414	17419	00900	17300																						
Málaga ...	482	03202	60040	15116	00900	14305																						
Almería ...	488	82504	96032	16122	6557x	20304									488	12521	68050	12723	00902	20515								
Ibiza ...	373	10401	64021	18019	11500	17707									373	41905	60031	15025	44500	21806								
P. de Mallorca ...	302	50x08	65031	17113	15401	16807									302	31908	62031	24224	35400	19603								
Mahón ...	314	50000	70031	17021	34403	17204									314	11508	68020	13923	16405	19712								
Tenerife ...	020	23514	98020	15923	28400	14303									020	43610	98021	17225	48400	15609								
Izaña (**)																												
Gando ...	030	63607	70021	16922	68500	2160x									030	43613	70021	17025	48500	21803								
Los Rodeos ...	015	83210	97022	03917	85200	17604									015	83210	97032	04716	853xx	17400								
Fuerteventura ...	035	43404	97031	16519	45500	17401									035	83615	98022	16522	355xx	19603								
Lanzarote ...	040	23618	56011	xxx20	155xx	17xxx									040	30211	70021	xxx27	34500	15xxx								
Melilla ...																												
Ifni ...	060	80000	50022	15120	864xx	17402									060	80000	70022	15520	854xx	18203								
V. Cisneros ...	096	00214	98000	15620	00900	17401									096	00216	98000	15952	00900	xxxxx								

(*) Altura de la superficie isobara de 850 mb. se da en la casilla PPP, suprimiendo el millar. (**) Idem 700 mb.

VIENTO EN ALTURA

Estación	VALENCIA		LOGROÑO		MÁLAGA		VALENCIA		MÁLAGA		SEVILLA		BARRIJAS		MÁLAGA		BADAJÓZ		VALLADOLID		SEVILLA		LOGROÑO			
	Indicativo	285	084	482	285	482	391	221	482	330	144	391	084	285	482	330	144	391	084	285	482	330	144	391	084	
Altitud	dd	ff	dd	ff	dd	ff	dd	ff	dd	ff	dd	ff	dd	ff	dd	ff	dd	ff	dd	ff	dd	ff	dd	ff	dd	ff
Tierra	00	00	00	00	00	00	W	10	NW	03	00	00	W	20	SE	03	W	10	SW	20	W	10	NE	10		
500	08	06	03	04	17	02	16	02	32	02	08	14	~	~	11	02	24	10	~	~	00	00	01	08		
1.000	14	05	18	10	33	03	21	17	13	03	23	08	22	21	21	03	21	12	23	21	21	12	12	10		
1.500	21	20	24	14	26	08	22	17	05	02	22	12	22	21	28	03	25	19	23	17	21	18	13	28		
2.000	20	20	22																							