



MINISTERIO DEL AIRE

Boletín diario del Servicio Meteorológico Nacional

AÑO VII
2.ª EPOCA
Núm. 201.

MADRID, DOMINGO 20 DE JULIO DE 1958.

PRECIOS DE SUSCRIPCIÓN: España, ptas. año. Extranjero, ptas. año. OFICINA CENTRAL METEOROLÓGICA. Apartado 285. MADRID. Teléfono 25-92-33

ESTACIONES	TEMPERATURA		PRECIPITACION		Horas de sol	ESTACIONES	TEMPERATURA		PRECIPITACION		Horas de sol	ESTACIONES	TEMPERATURA		PRECIPITACION		Horas de sol
	Máx.	Mín.	Noche	Día			Máx.	Mín.	Noche	Día			Máx.	Mín.	Noche	Día	
La Coruña. ...	20	13			6.5	Navacerr.ª (*)	21	8				Castellón ...	27	19			13.2
Vares ...	20	14				Barajas. ...	33	17			12.6	Játiva ...					
Monteventoso ...	17	15				Madrid. ...	31	18			13.1	Manises. ...					
Otero de Rey ...	26					Getafe. ...	33	17			14.2	Valencia ...	27	18			12.2
Finisterre ...	21	15				Alcalá ...						C. S. Antonio ...	29	17			
Santiago (A.) ...	22	10			5.1	Cuenca. ...	32	12			13.3	Alcoy ...					
Santiago. ...	23	10			1.0	Molina. ...		10			13.2	Alicante ...	32	18			13.0
Vigo ...	21	13			4.5	Ciudad Real ...	35	19			13.5	Rabasa. ...	29	17			11.9
Ponferrada. ...	30	12				Albacete ...	35	18			13.3	Murcia. ...	38	19			13.1
						Cáceres. ...	33	16				Alcantarilla ...	29				
						Badajoz ...	34	16			13.0	San Javier. ...	30	18			
						Toledo. ...	33	20			13.5	C. Galeras. ...	24	18			
Gijón ...	21	16			8.7	Vitoria. ...	20					Sevilla. ...	38	18			13.2
Cabo Mayor ...	22	17				Logroño ...	25	14				Córdoba. ...	39	18			
Santander ...	20	17			6.3	Pamplona ...	32	15	1			Jaén ...	37	16			
Punta Galea ...	20	16				Candanchu (*)		6				Granada ...	37	15			12.6
Sondica ...	21					Monflorite. ...	29	15			13.3	Cartuja. ...	37	17			
Igueldo. ...	19	15	2		6.1	Veruela. ...		13			13.9	Huelva. ...	30	14			10.6
						Calatayud. ...						Jerez ...	37	15			
León ...	28	9			3.1	Daroca. ...		15				S. Fernando ...	X	18			
P. Sanabria. ...						Sanjurjo ...	27	17			13.9	Tarifa. ...	24	19			
Zamora. ...	29	12				Zaragoza ...	27	17				Málaga. ...	23	18			12.6
Palencia. ...	27	11				Valenzuela. ...	27	16				Almería. ...	26	20			
Villafraía ...	22	10			12.0	Calamocha. ...	30	11			13.3						
Burgos. ...	23	10			12.5	Lérida. ...	33	14			13.0	Ibiza ...	27	19			13.4
Valladolid. ...	28	14			13.5	La Molina (*)						P. Mallorca ...	30	16			13.0
Villanubla. ...	28	9				Gerona ...		14				Mahón ...	29	20			13.0
Soria ...	28	12			14.2	Cabo Bagur ...	26					Sta. C. Tnefe. ...	28	22			13.0
Salamanca. ...	30					Barcelona. ...	26	19			13.5	Izaña (*) ...	21				
Avila. ...	27	12				Prat. ...		16			13.2	Gando. ...	30	23			
Segovia. ...		15				Montseny (*)						Los Rodeos ...	21	13			13.7
						Reus ...	26	16			13.6	Fuerteventura. ...	27	19			12.9
						Tortosa. ...	29	17			13.6	Lanzarote ...	28	18			13.2
												Melilla ...	28	18			
												Ifni ...	X	17			0.4
												V. Cisneros ...	25	16			8.6

(*) Estaciones situadas a más de 1.600 m. sobre el nivel del mar.

NOTA.—Los datos de este Boletín comprenden las observaciones desde las 18 h. T. M. G. de ayer a las 18 h. T. M. G. del día de hoy.

Las horas de sol corresponden al día de ayer.

INFORMACION GENERAL DEDUCIDA DE LAS OBSERVACIONES DE LAS DIECINUEVE HORAS (HORA OFICIAL).

Se ha producido alguna precipitación muy débil, en el cantábrico oriental. En el resto de España, se mantuvo el buen tiempo.

PREDICCIÓN VALIDA PARA EL LUNES DÍA 21.

Aumento de la nubosidad en Galicia, aunque probablemente no se producirán precipitaciones. Buen tiempo en el resto.

AVISO ESPECIAL PARA BARCOS PESQUEROS Y NAVEGACION DE CABOTAJE.

Vientos del norte de 15 a 25 nudos en el golfo de León con marejada, Buen estado del mar en el resto.

RADIOSONDEOS

Estación PALMA DE MALLORCA Indicativo 302															
Día 20-7-58 Hora 12															
VALORES EN ISOBARAS TIPO (Altura, temp., punto de rocío, viento)	PP (mb.)	hhh (m.)	TT	T _d	T _d	dd	ff	PUNTOS NOTABLES (Presión en mb., enteros)	PP (mb.)	TT	T _d	T _d	dd	ff	
	1000	161	24	16					1613	27	16				
	850	1575	19	17					906	19	12				
	700	3223	10	-					833	19	10				
	500	5958	-	-					698	2	10				
	400	1557	-	-					538	0	-14				
	300	9120	-	-					423	-16	-	29	33		
250	12500	-	-				400	-17	-	29	38				
150	15360	-	-				344	-25	-	30	30				
								280	-39	-	32	34			

Estación																
Indicativo																
Día																
Hora																
VALORES EN ISOBARAS TIPO (Altura, temp., punto de rocío, viento)	PP (mb.)	hhh (m.)	TT	T _d	T _d	dd	ff	PUNTOS NOTABLES (Presión en mb., enteros)	PP (mb.)	TT	T _d	T _d	dd	ff		

Estación																
Indicativo																
Día																
Hora																
VALORES EN ISOBARAS TIPO (Altura, temp., punto de rocío, viento)	PP (mb.)	hhh (m.)	TT	T _d	T _d	dd	ff	PUNTOS NOTABLES (Presión en mb., enteros)	PP (mb.)	TT	T _d	T _d	dd	ff		

Estación																
Indicativo																
Día																
Hora																
VALORES EN ISOBARAS TIPO (Altura, temp., punto de rocío, viento)	PP (mb.)	hhh (m.)	TT	T _d	T _d	dd	ff	PUNTOS NOTABLES (Presión en mb., enteros)	PP (mb.)	TT	T _d	T _d	dd	ff		

Estación																
Indicativo																
Día																
Hora																
VALORES EN ISOBARAS TIPO (Altura, temp., punto de rocío, viento)	PP (mb.)	hhh (m.)	TT	T _d	T _d	dd	ff	PUNTOS NOTABLES (Presión en mb., enteros)	PP (mb.)	TT	T _d	T _d	dd	ff		

Estación																
Indicativo																
Día																
Hora																
VALORES EN ISOBARAS TIPO (Altura, temp., punto de rocío, viento)	PP (mb.)	hhh (m.)	TT	T _d	T _d	dd	ff	PUNTOS NOTABLES (Presión en mb., enteros)	PP (mb.)	TT	T _d	T _d	dd	ff		

TEMPERATURAS EXTREMAS
(DE LAS CAPITALES PENINSULARES)

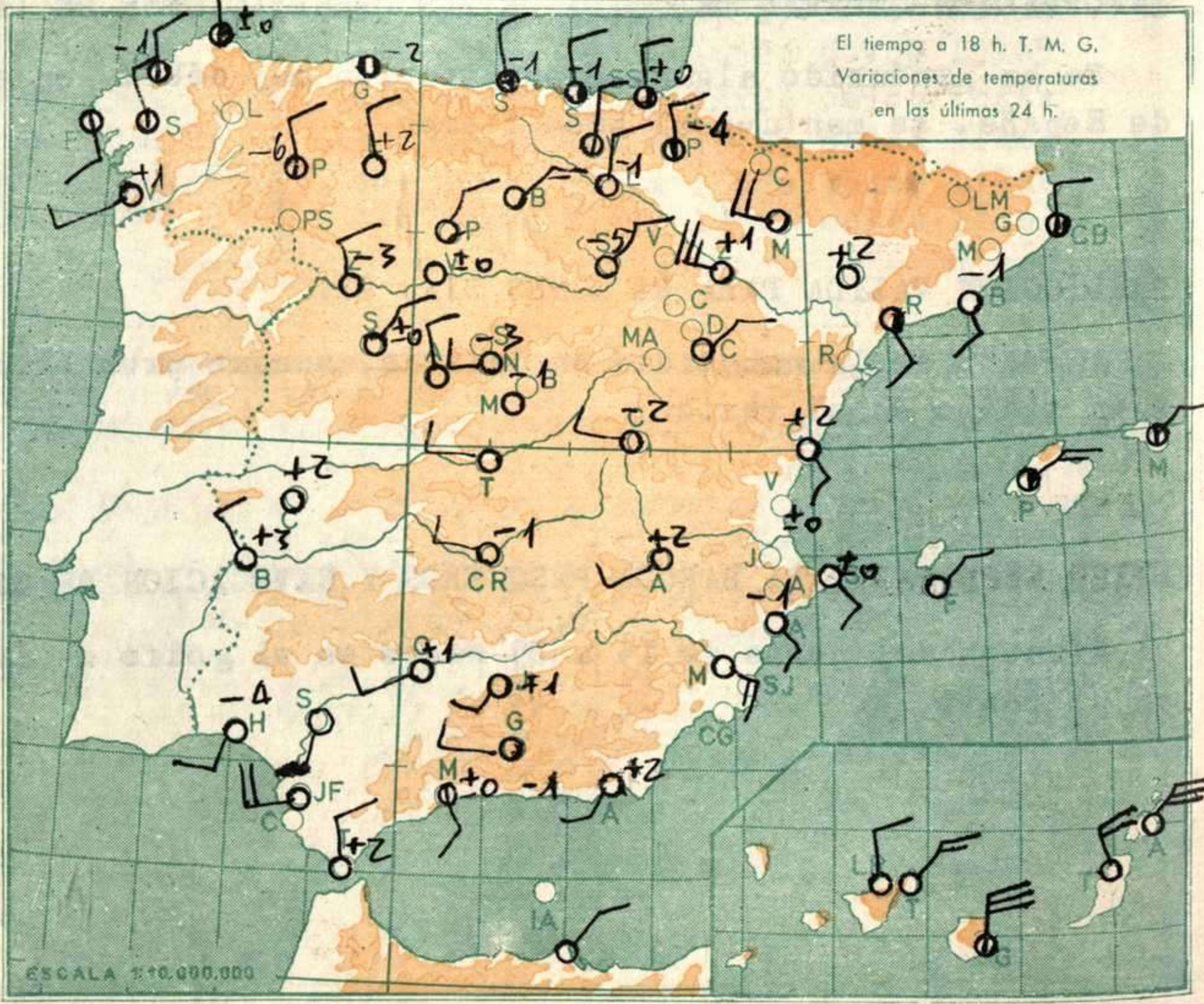
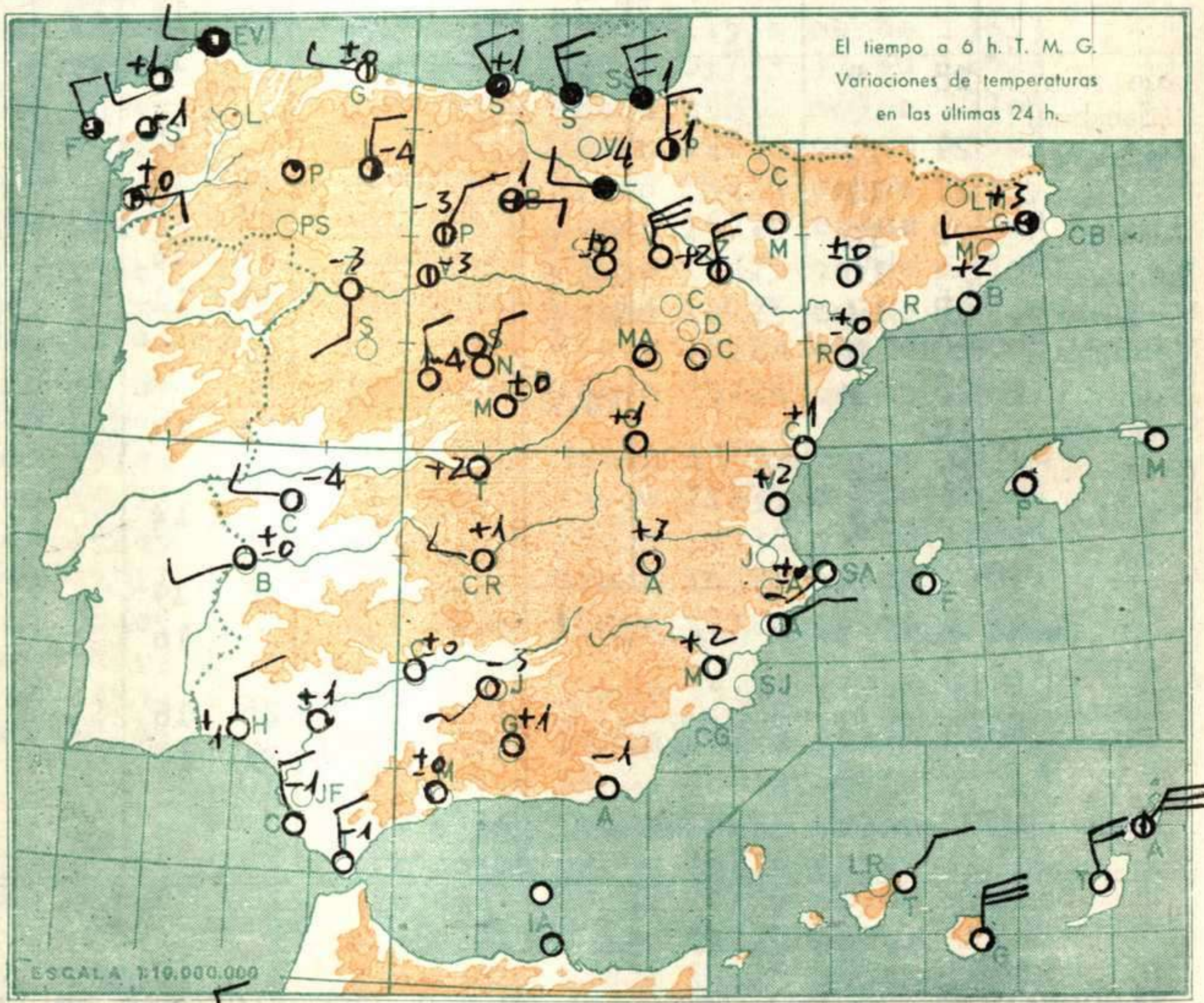
Máxima: 39° en Córdoba.
Mínima: 9° en León.

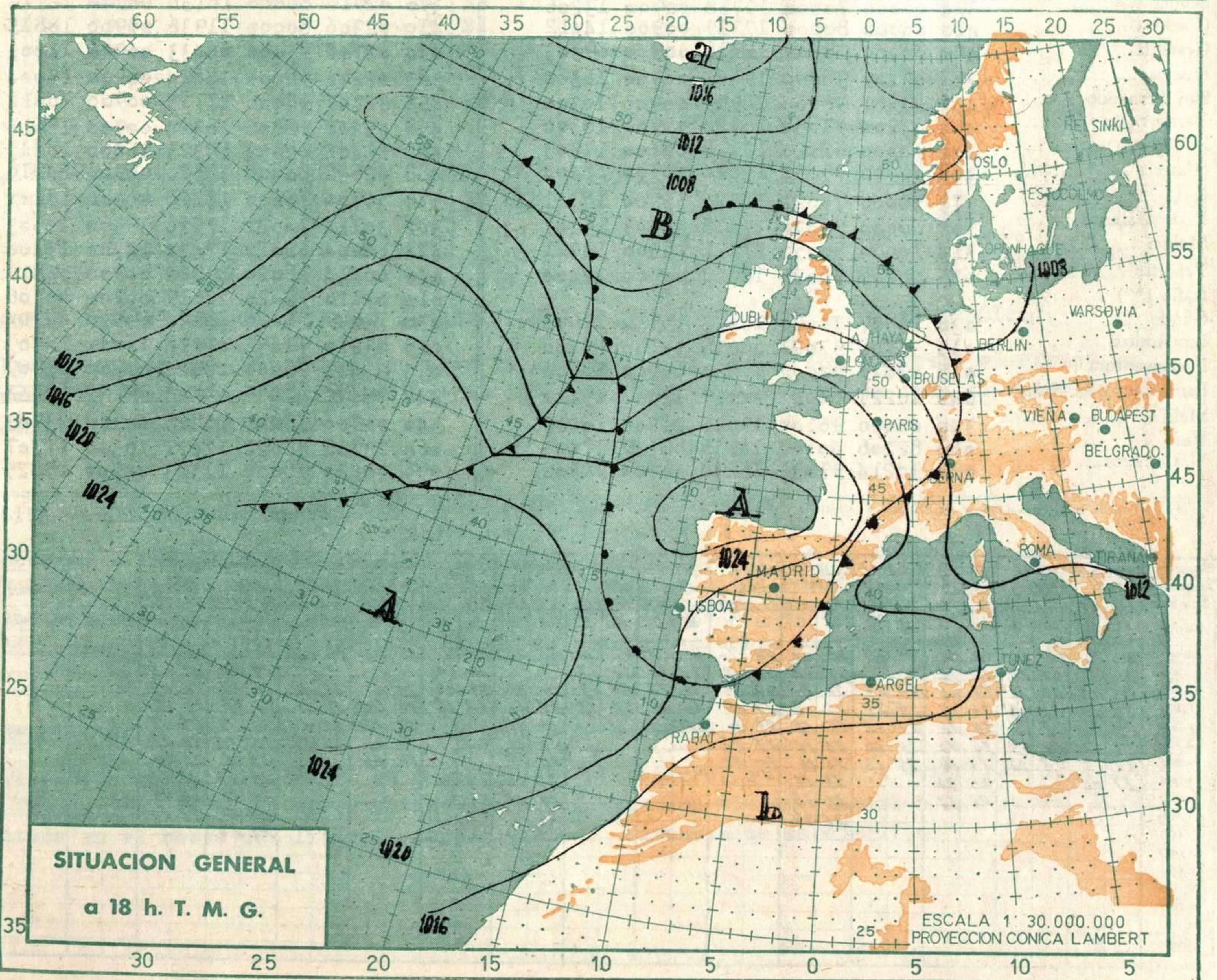
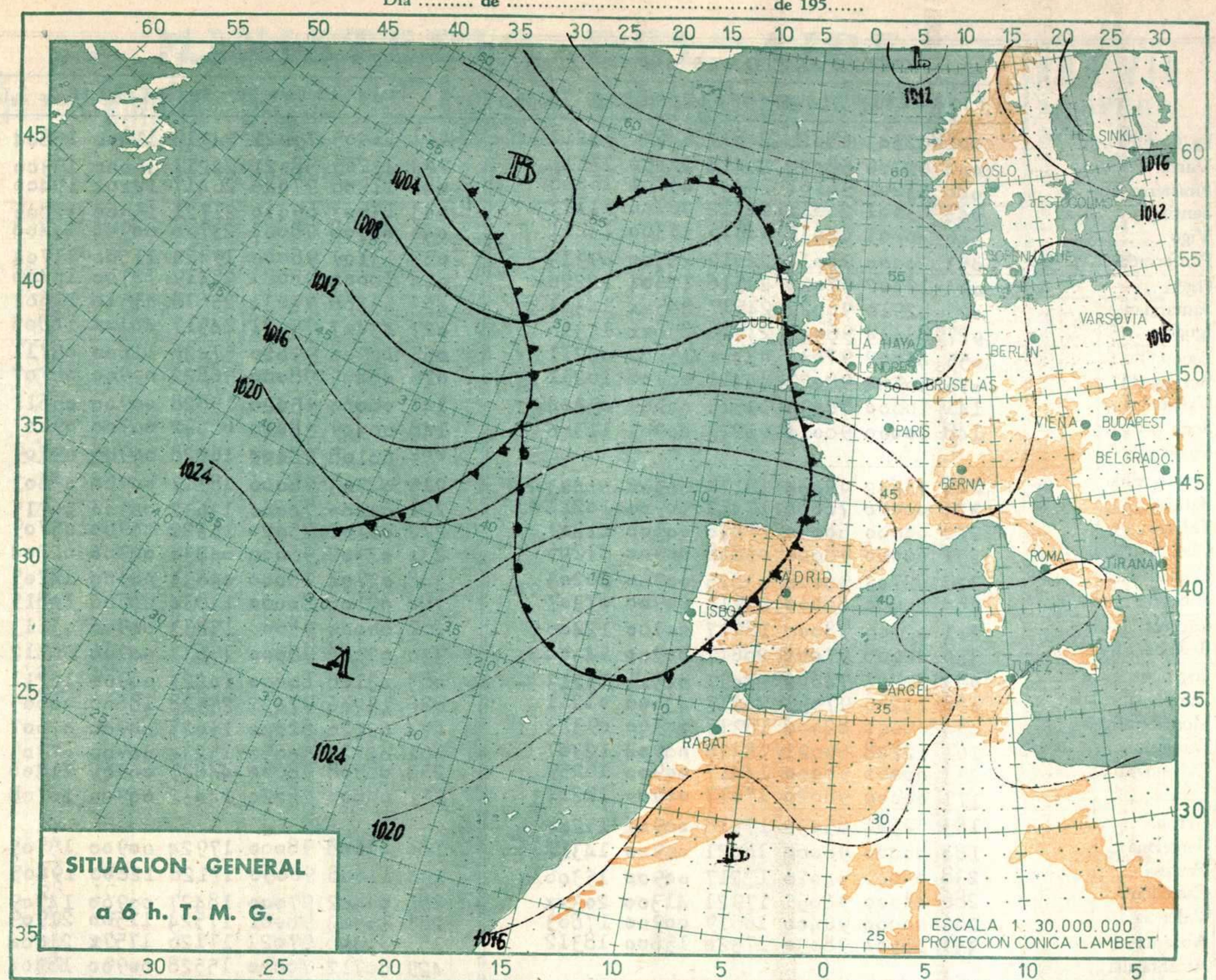
Observaciones de Madrid
(Parque del Retiro)

TEMPERATURAS
Máx. 30,8 a 14,00. Mí. 17,8 a 6.0 h.
a 1 h. 21,9 a 13 h. 29,4
a 7 h. 20,8 a 18 h. 29,0

PRESIONES
Máxima: 708,5 mm de 7 a 9 h. hoy.
Mínima: 704,4 mm. a 18.00 ayer.
a 1 h. 707,1 a 13 h. 707,7
a 7 h. 708,5 a 18 h. 706,0

VIENTO
Velocidad máxima: 10 m/s a 18,30.
Dirección: Oeste-noroeste.
Recorrido en 24 horas: 171 km.





	OBSERVACIONES a 6 h.							OBSERVACIONES a 18 h.																				
	iii	N	ddd	ff	VV	ww	PPPTT	N _h	C _h	C _M	C _N	T _d	T _d	app	iii	N	ddd	ff	VV	ww	PPPTT	N _h	C _h	C _M	C _N	T _d	T _d	app
La Coruña	001	623	03	68	02	246	11	685	00	132	11				001	134	05	75	02	243	18	114	00	158	04			

(*) Altura de la superficie isobara de 850 mb. se da en la casilla PPP, suprimiendo el millar. (**) Idem 700 mb.

VIENTO EN ALTURA

Estación	SALAMANCA		SEVILLA		SEVILLA		BARRIAS		VALENCIA		IBIZA		ZARAGOZA		TORTOSA		ALBACETE		SEVILLA		SALAMANCA		BARRIAS		ZARAGOZA		VALENCIA	
	20Z	391	391	221	285	284	160	238	280	391	20Z	221	160	285	20Z	221	280	391	20Z	221	160	285	20Z	221	160	285	20Z	221
Indicativo																												
Día y hora	20-A 23H																											
Altitud	dd	ff	dd	ff	dd	ff	dd	ff	dd	ff	dd	ff	dd	ff	dd	ff	dd	ff	dd	ff	dd	ff	dd	ff	dd	ff	dd	ff
Tierra	W	20	00	00	SW	20	W	02	00	00	NW	10	W	10	5	10	NW	10	00	10	N	03	00	00	NW	20	NE	10
500	-	-	01	16	21	16	-	-	18	03	30	18	21	20	34	07	-	-	00	00	-	-	-	-	29	20	12	06
1.000	19	17	30	14	24	06	25	19	20	10	32	20	30	17	23	07	34	06	33	04	35	05	33	02	31	20	10	07
1.500	27	18	36	08	26	14	25	25	23	16	27	06	36	04	32	11	32	16	37	12	00	00	27	02	29	08	28	15
2.000	22	15	18	16	28	16	27	12	25	18	29	10	11	11		29	18	38	05	29	04	30	04	30	12	28	18	
2.500	23	18	14	23	34	10	25	14	25	16	27	12			29	20	30	04	30	04	30	04	30	12	29	21		
3.000	27	22	28	23	26	14	25	16	26	14	25	22			30	15					30	04			28	23	28	21
4.000	27	02			25	34			26	19					27	16					29	08			28	40	29	18
5.000					26	34			26	29					29	08					29	08			29	42	27	20
5.500					26	34			26	44					29	30									28	26		
6.000																												
7.000																												
8.000																												
9.000																												
10.000																												
11.000																												
12.000																												