



# MINISTERIO DEL AIRE

## Boletín diario del Servicio Meteorológico Nacional

AÑO VIII  
2.ª EPOCA  
Núm. 181

MADRID, MARTES 30 DE JUNIO DE 1959

PRECIOS DE SUSCRIPCION: España, ptas. año. Extranjero, ptas. año. OFICINA CENTRAL METEOROLOGICA. Apartado 285. MADRID. Teléfono 25-92-33

ESTACIONES	TEMPERATURA		PRECIPITACION		Horas de sol	ESTACIONES	TEMPERATURA		PRECIPITACION		Horas de sol	ESTACIONES	TEMPERATURA		PRECIPITACION		Horas de sol
	Máx.	Mín.	Noche	Día			Máx.	Mín.	Noche	Día			Máx.	Mín.	Noche	Día	
La Coruña...	14				2.5	Navacerrada (*)	16	6				Castellón ...	27	17			10.2
Vares ...	19	13	1			Barajas...	28	14			13.3	Játiva ...		19			
Monteventoso..	17	12	1			Madrid...	26	15			13.5	Manises..					
Otero de Rey..	19		ip			Getafe...	29	13			13.3	Valencia ...	26	18			9.5
Finisterre ...	17	14	6			Alcalá ...	28	11				C. S. Antonio.	28	17			
Santiago (A.)..	17	10	1	9.7		Toledo...	28	14			13.5	Alcoy ...	28	17			14.8
Santiago ...	18	9	x	7.0		Cuenca...	25	7			12.4	Alicante ...	30	21			13.2
Vigo ...	29	13		13.2		Molina...	25	5			13.0	Rabasa...	28	21			11.5
Ponferrada ...	20	13				Ciudad Real ...	33	16			12.5	Murcia...		21			13.3
						Albacete ...	27	14			13.4	Alcantarilla ...	32	18			12.4
						Cáceres...	31	18				San Javier...	26				
						Badajoz ...	34	17			13.2	C. Galeras...	25	18			
Gijón ...	20	18		6.0		Vitoria...	19					Sevilla...	37	18			13.2
Cabo Mayor...	20	14	4	1		Logroño ...	21	10			8.8	Córdoba ...		15			11.4
Santander...	20	14	4	ip	7.5	Pamplona...		12				Jaén ...		20			
Punta Galea ...		16				Candanchu (*)	16	3	6	3		Granada ...	33	17			13.0
Sondica ...	21	13	1			Monflorite..	23	10			13.8	Cartuja...	34	16			
Igueldo...	18	12	6	3	3.9	Veruela...	20	13			5.0	Huelva...	32				
						Calatayud...	25	8				Jerez ...	35	12			
León ...	21	7	ip	13.5		Daroca...	21					San Fernando...	34	18			
P. Sanabria ...	23	6		12.2		Sanjurjo ...	24	14			13.9	Tarifa ...	27	21			
Zamora ...	27	11				Zaragoza ...	24					Málaga...	29	22			13.2
Palencia ...	23	9				Valenzuela..	24					Almería ...	31	22			13.1
Villafraía ...	21	5		9.3		Calamocha..	21	5			11.0	Ibiza ...	27	20			12.6
Burgos...	20	7		10.5		Lérida...	24	14			13.0	P. Mallorca ...	26	17			10.1
Valladolid...		10		13.2		La Molina (*)	12	3		ip	5.4	Mahón...	23	19	ip		8.2
Villanubla...	24	8		12.3		Gerona...	24	12	ip	ip		S. C. Tenerife.	28	20			11.7
Soria ...	20	7		11.9		Cabo Bagur ...	22	14	1			Izaña (*) ...					
Salamanca...	28					Barcelona...	24	13	ip		1.5	Gando...	26	20			11.1
Avila ...	23	9				Prat ...						Los Rodeos ...	19	14			
Segovia ...						Montseny (*)	12	3	1	ip	1.2	Fuerteventura .	25	17			11.3
						Reus ...	29	17			9.4	Lanzarote...	x				
						Tortosa...	28	19			12.3	Melilla...	27				
												Ifni ...	22				
												V. Cisneros ...	25	15			12.0

TEMPERATURAS EXTREMAS  
(de las Capitales Peninsulares)

MAXIMA: 37° en Sevilla.

MINIMA: 7° en Burgos, Cuenca, León y Soria.

Observaciones de MADRID  
(Parque del Retiro)

TEMPERATURAS

Máx. 26,3 a 17,00 h.  
Mín. 14,7 a 6,00 h.  
a 1 h. 16,6 a 13 h. 24,8  
a 7 h. 15,0 a 18 h. 25,0

PRESIONES

Máx. 709,0 mm. a 11,00 h. hoy  
Mín. 705,2 mm. a 18,00 h. ayer  
a 1 h. 708,0 a 13 h. 708,7  
a 7 h. 708,4 a 18 h. 708,1

VIENTO

Velo. máx. 12 m/s a 23,30 h.  
Dirección: Nordeste.  
Recorrido en 24 horas 257 km.

(\*) Estaciones situadas a más de 1.600 metros sobre el nivel del mar.  
NOTA. — Los datos de este Boletín comprenden las observaciones desde las 18 h. T. M. G. de ayer a las 18 h. T. M. G. del día de hoy.

Las horas de sol corresponden al día de ayer.

INFORMACION GENERAL DEDUCIDA DE LAS OBSERVACIONES DE LAS DIECINUEVE HORAS ( HORA OFICIAL).

Durante el día de hoy se han producido chubascos en el Cantábrico, en León, en los Pirineos y en puntos aislados de Cataluña y Baleares. Han soplado frescos de componente norte.

PREDICCION VALIDA PARA EL MIERCOLES DIA 1º.

Seguirá el cielo nuboso con algunos chubascos en el Cantábrico y en puntos de los Pirineos. Nubosidad variable en Levante, Baleares y en la región suroriental. Cielo en general poco nuboso en el resto. Seguirán soplando vientos de componente norte con tendencia a amainar.

AVISO ESPECIAL PARA BARCOS PESQUEROS Y NAVEGACION DE CABOTAJE.

Fuerte marejada en San Vicente, Rozas y golfo de León con norte de 30 nudos. Levante fresco en el Estrecho con marejada. Vientos del primer cuadrante en el resto del litoral con marejada o marejadilla.

RADIOSONDEOS

Estación Valenzuela		Indicativo 159		Día/hora 30/11	
pp	hhh TT T <sub>d</sub> T <sub>d</sub> dd ff	pp	TT T <sub>d</sub> T <sub>d</sub> dd ff	pp	TT T <sub>d</sub> T <sub>d</sub> dd ff
1000	187	988	17 4	1000	163 23 13 22 12
850	1550 8 0 32 26	889	9 4	850	1546 9 7 24 15
700	3132 2 -2 32 39	875	9 1	700	3118 0 -9 30 45
500	5789 -9 -19 31 32	782	4 -3	500	5776 -9 -21 30 63
400	7482 -20 -33 31 70	754	2 -15	400	7476 -20
300	9530 -27 -47 29 84	742	-2 -14	300	8530 -34
250	10770 -47 -40 30 73	721	3 -1	250	
200	12210 -58 30 73	685	-4 -7	200	12220 -59
150	13970 -63 31 52	573	-6 -12	150	13980 -67
100	16530 -58 31 36	522	-6 -16	100	16560 -56
		169	-66		
		144	-58		

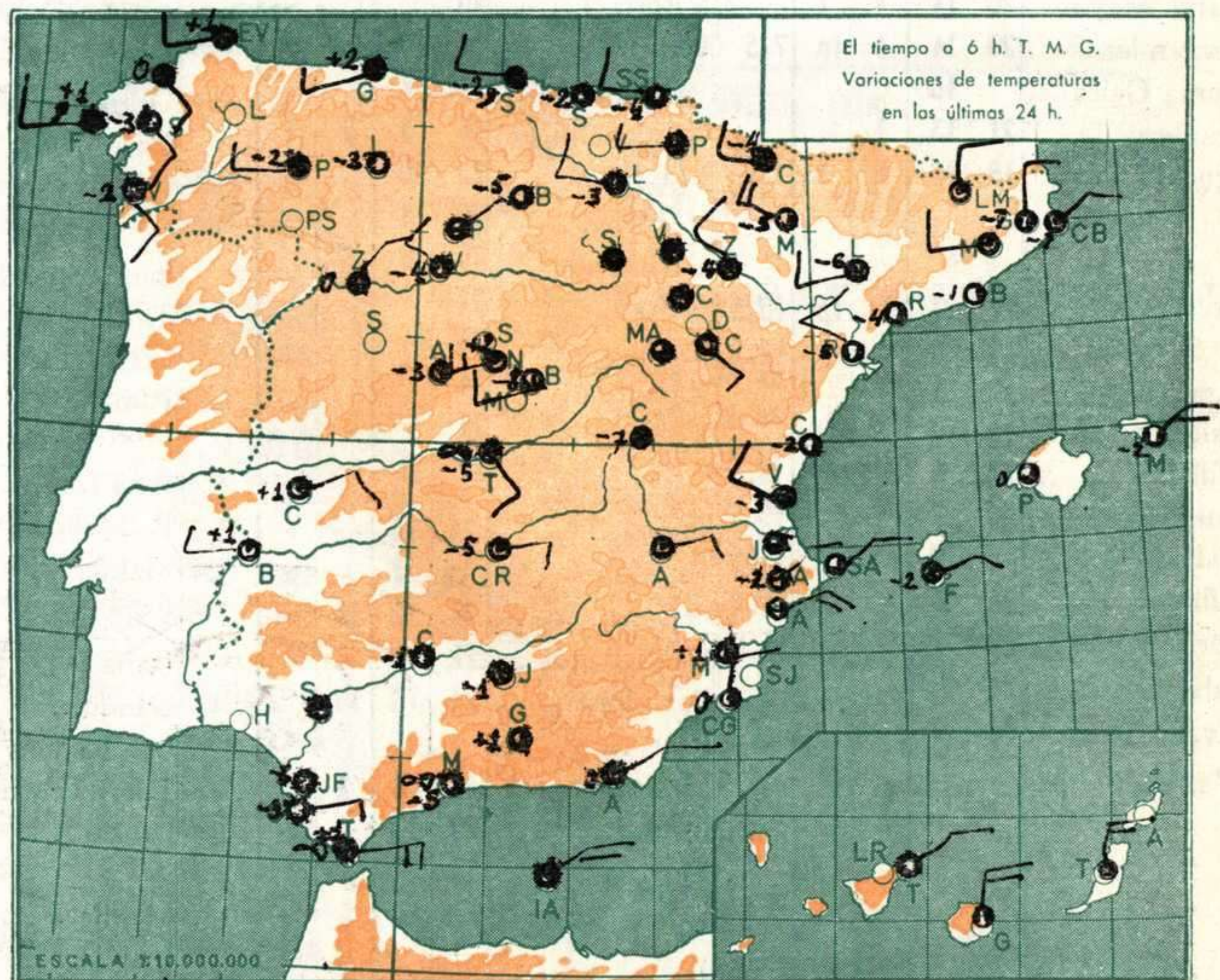
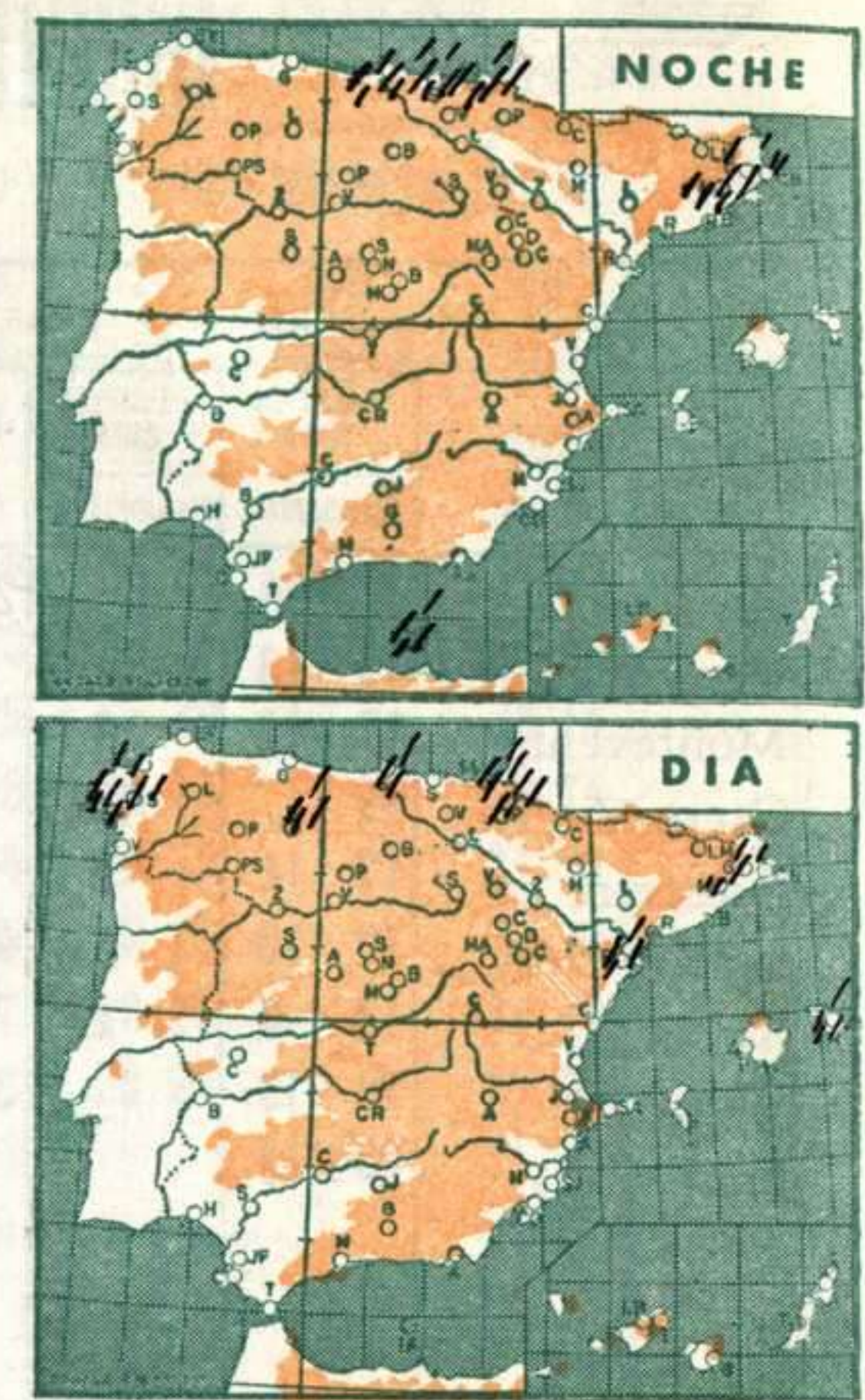
Estación Palma de M.		Indicativo 302		Día/hora 30/12	
pp	hhh TT T <sub>d</sub> T <sub>d</sub> dd ff	pp	TT T <sub>d</sub> T <sub>d</sub> dd ff	pp	TT T <sub>d</sub> T <sub>d</sub> dd ff
1000	163 23 13 22 12	1013	24 13 22 12	1000	163 23 13 22 12
850	1546 9 7 24 15	813	5 3 29 18	850	1546 9 7 24 15
700	3118 0 -9 30 45	788	5 3 29 18	700	3118 0 -9 30 45
500	5776 -9 -21 30 63	754	-1 -1 31 23	500	5776 -9 -21 30 63
400	7476 -20	710	-2 -11 30 45	400	7476 -20
300	8530 -34	693	1 -6 30 48	300	8530 -34
250		654	9 -7 29 40	250	
200	12220 -59	597	-4 -12 29 50	200	12220 -59
150	13980 -67	473	-11 -24	150	13980 -67
100	16560 -56	321	-32	100	16560 -56
		193	-60		
		150	-67		

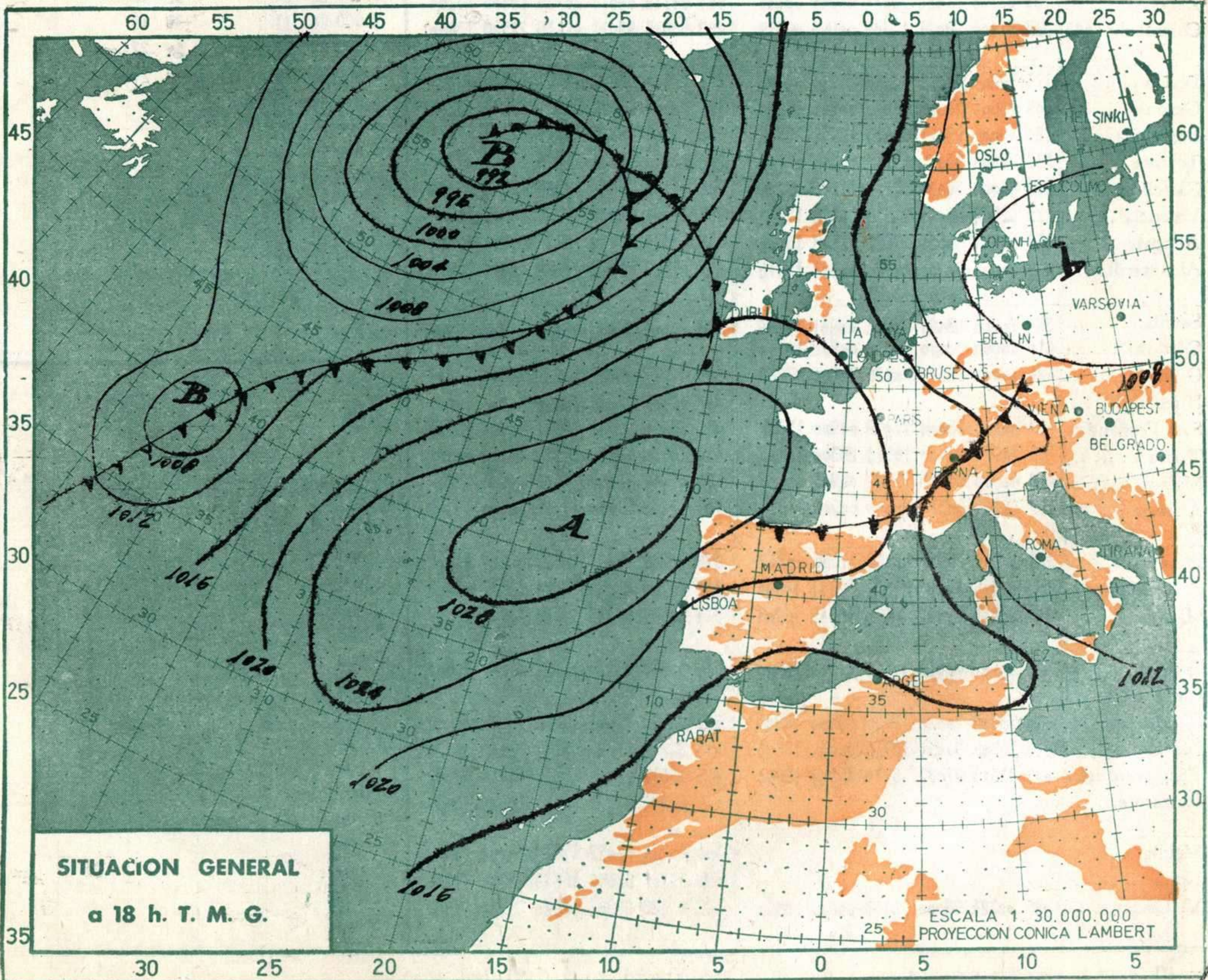
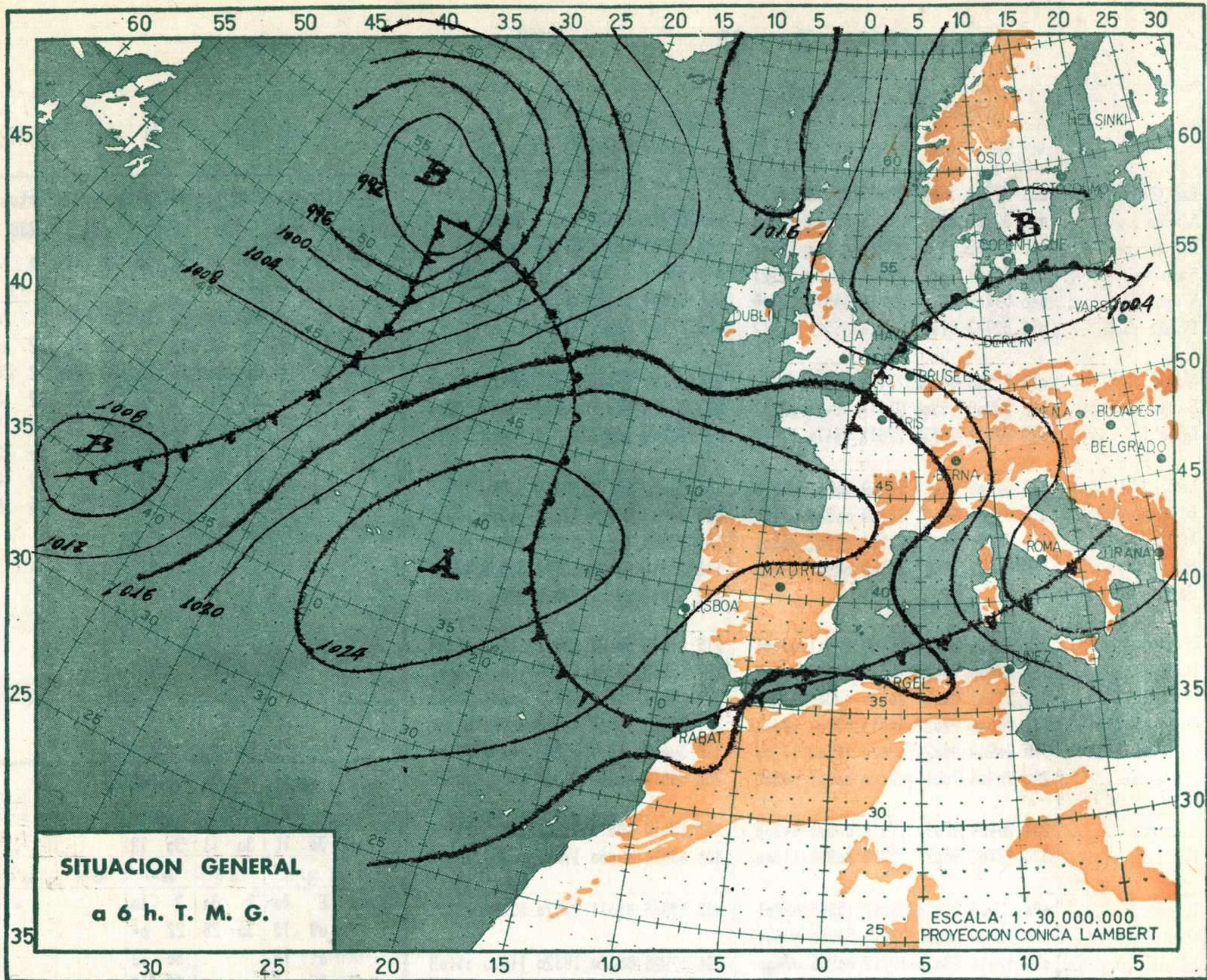

Estación Coruña		Indicativo 001		Día/hora 30/12	
pp	hhh TT T <sub>d</sub> T <sub>d</sub> dd ff	pp	TT T <sub>d</sub> T <sub>d</sub> dd ff	pp	TT T <sub>d</sub> T <sub>d</sub> dd ff
1000	194 16 16 30 16	1016	17 17 26 12	1000	194 16 16 30 16
850	1567 10 10 31 33	852	10 10 31 32	850	1567 10 10 31 33
700	3165 1 0 33 32	800	8 7 32 28	700	3165 1 0 33 32
500	5830 -9 -26	660	-1 -2 33 63	500	5830 -9 -26
400	7714 -22 -32	645	-0 -5 33 49	400	7714 -22 -32
300	9560 -38 -48	607	-11 -16 33 51	300	9560 -38 -48
250		580	-4 -17 33 54	250	
200	12230 -58	534	-6 -23 33 50	200	12230 -58
150	13980 -61	455	-14 -30	150	13980 -61
100	16530 -57	413	-21 -30	100	16530 -57
		371	-36		

Estación	Indicativo	Día/hora
1000		
850		
700		
500		
400		
300		
250		
200		
150		
100		

Estación	Indicativo	Día/hora
1000		
850		
700		
500		
400		
300		
250		
200		
150		
100		

Estación	Indicativo	Día/hora
1000		
850		
700		
500		
400		
300		
250		
200		
150		
100		





	OBSERVACIONES a 6 h.								OBSERVACIONES a 18 h.								VIENTO EN ALTURA						
	iii	Nddff	VVwwW	PPPTT	N <sub>h</sub> C <sub>L</sub> hC <sub>M</sub> C <sub>H</sub>	T <sub>d</sub> T <sub>d</sub> app	iii	Nddff	VVwwW	PPPTT	N <sub>h</sub> C <sub>L</sub> hC <sub>M</sub> C <sub>H</sub>	T <sub>d</sub> T <sub>d</sub> app	Estación	Logroño	Badajoz	Valencia	Logroño	Tortosa	Badajoz				
La Coruña ...	001	81703	78022	23015	65570	11711	004	82714	16024	21517	850xx	17300	Estación	Logroño	Badajoz	Valencia	Logroño	Tortosa	Badajoz				
Vares ...	004	82308	81022	20716	850xx	13300	004	82714	16024	21517	850xx	17300	Indicativo	084	330	285	084	238	330				
Finisterre ...	040	82708	95592	15816	87xxx	14607	040	73219	90454	27917	9xxx	17207	Día y hora	30 00	30 00	30 00	30 12	30 12	30 12				
Santiago ...	043	91501	10112	23012	9xxx	12121	043	93201	30285	24617	9xxx	16116	Altitud	dd ff	dd ff	dd ff	dd ff	dd ff	dd ff				
Vigo ...	046	61401	66031	28614	44570	12206	046	82504	56022	25828	43426	16400	Tierra	NW 10	NW 10	00 00	W 20	S 20	NE 10				
Ponferrada ...	053	82703	97022	25014	6552x	10212	053	72703	97022	23320	795xx	133x1	500	30 08	34 32	33 10	32 16	32 04	02 14				
Gijón ...	014	82503	94102	23718	0092x	11300	014	80704	96052	25918	6732x	13208	1.000	33 14	36 21	36 06	33 34	32 26	02 22				
Santander...	023	82708	95508	23814	5942x	12302	023	60226	97031	26619	23440	12210	1.500	33 10	01 04	01 10	30 18	32 42	02 13				
Igueldo ...	027	72711	90156	22613	3847x	12201	027	23408	70051	25518	224xx	13310	2.000	31 22	35 28	25 03	31 18	28 19	01 13				
León (*) ...	055	62708	98031	54509	00947	07304	055	80000	98022	59219	63540	12209	2.500		35 16	27 19	32 20	30 27	31 19				
Burgos (*) ...	076	60000	97021	54109	00908	06400	076	70903	98021	57319	0097x	07303	3.000		35 23	27 33		29 41	01 15				
Valladolid...	141	73404	65031	21110	00907	06301	141	73506	76022	57721	25631	09500	4.000		33 19	29 36		29 39	02 14				
Soria (*) ...	148	80000	98022	60108	00987	05400	148	33616	98020	63118	35509	06304	5.000		30 27				33 18				
Salamanca (*)	202	53212	98031	57625	52600	13303	202	53212	98031	57625	52600	13303	6.000										
Navacerrada (*)	215	22214	98021	56109	00901	03401	215	43616	98021	58512	41400	08404	7.000										
Barajas...	221	12x08	70021	14315	00902	10207	221	43616	75021	17026	11601	09401	8.000										
Toledo...	272	51101	60051	20415	00901	11207	272	23604	80020	18728	00901	22603	9.000										
Cuenca (*) ...	231	80000	97022	44810	00904	08303	231	83608	98023	41523	00901	06300	10.000										
Ciudad Real ...	348	20904	96021	03820	14702	17203	348	30407	98011	05830	14702	14400	11.000										
Albacete ...	280	20904	70011	xxxxx	00901	08304	280	03616	80000	15327	00900	04305	12.000										
Cáceres ...	261	20405	98020	17919	00901	04308	261	13414	98010	17929	14600	11604	Estación	Almería	Gando	Valencia							
Badajoz ...	330	22702	98021	18318	00901	11300	330	03614	98000	17632	00900	18402	Indicativo	488	030	285							
Logroño ...	084	72908	98030	23012	15308	08201	083	53608	80011	23820	555xx	09304	Día y hora	30 11	30 11	30 12							
Pamplona...	086	62403	96052	22013	68600	06400	086	62403	96052	22013	68600	06400	Altitud	dd ff	dd ff	dd ff	dd ff	dd ff	dd ff				
Monflorite...	094	42914	98030	18712	00945	07400	094	12925	85020	18320	11400	05109	Tierra	E 10	S 30	N 10							
Zaragoza ...	160	83110	81032	20514	00944	08400	161	21113	80011	20123	15500	16204	500	09 13	30 28	22 04							
Calamocha (*)	233	61404	98021	41709	00946	06219	233	53616	98011	44419	22506	13400	1.000	04 10		30 12							
Lérida ...	171	72208	98022	17515	00948	09306	171	12814	98020	15625	11500	05205	1.500	32 04		32 18							
Gerona ...	183	73601	70026	15813	00941	12400	183	52004	80015	17421	32640	13205	2.000	24 11		31 18							
Barcelona...	180	40000	97021	15218	12551	16608	180	61108	98021	19021	42671	15212	2.500	32 11		30 22							
Tortosa ...	238	73406	99022	17219	00946	07108	238	23410	98020	17526	11605	07300	3.000	31 13		30 27							
Castellón ...	286	40000	98021	19320	11445	082xx	286	41103	98031	19326	11446	0904x	4.000	38 17									
Valencia ...	285	52902	99020	17818	35548	11308	285	21604	98001	18223	00902	14302	5.000	27 16									
Alicante ...	359	50714	98030	17822	12573	13120	359	10910	98020	18726	14502	16504	6.000	30 16									
Alcantarilla ...	429	80000	80030	18720	00901	17416	429	01110	75000	17926	00900	23215	7.000	29 16									
Sevilla...	391	20000	86021	16422	00901	14209	391	00604	80010	154x6	00900	21709	8.000	29 16									
Córdoba ...	410	20000	80030	15618	00902	10313	410	12312	98021	xxx29	14600	11201	9.000	31 17									
Granada ...	420	10000	98011	xxx18	00901	07209	420	01805	97000	16632	00900	16612	10.000	30 16									
Huelva ...	383	01805	97000	16632	00900	16612	383	01008	98000	18331	00900	15803	11.000	29 14									
San Fernando..	453	00903	98000	17019	00900	15308	453	10930	97050	16625	12500	20501	12.000	30 16									
Tarifa ...	458	20914	96050	16523	26300	20108	458	01406	70000	17426	00900	17802	Estación										
Málaga ...	482	40000	65051	15722	00901	xxxxx	482	02104	81000	18025	00900	18308	Indicativo										
Almería ...	488	20708	80730	70240	00904	14319	488	02104	81000	18025	00900	18308	Día y hora										
Ibiza ...	373	30602	80021	20122	11565	20312	373	30908	98021	20723	00941	13500	Altitud	dd ff	dd ff	dd ff	dd ff	dd ff	dd ff				
P. de Mallorca.	302	60000	70031	17619	52131	14404	302	60709	80032	19224	52501	06403	Tierra										
Mahón...	314	70218	70032	16920	48545	14208	314	50404	68015	19420	38448	15317	500										
Tenerife ...	020	00402	98020	17220	00900	16603	020	00710	98020	17627	00900	16603	1.000										
Izaña (**)	030	73612	70022	17120	75500	18301	030	33623	75011	17823	25500	18705	1.500										
Gando...	015	92908	90454	18715	9xxx	15606	015	83214	97022	19117	870xx	16400	2.000										
Los Rodeos ...	035	83613	97032	16718	853xx	16300	035	03617	98000	17623	00900	16603	2.500										
Fuerteventura..	040	10225	80021	xxx23	145xx	13xxx	040	10225	80021	xxx23	145xx	13xxx	3.000										
Lanzarote...	340	70714	97022	17624	6456x	22603	340	70714	97022	17624	6456x	22603	4.000										
Melilla...	060	82706	60052	15819	862xx	17300	060	82706	60052	15819	862xx	17300	5.000										
Ifni...	096	00324	98000	13118	00900	17300	096	00328	97000	13923	00900	17602	6.000										
V. Cisneros ...	096	00324	98000	13118	00900	17300	096	00328	97000	13923	00900	17602	7.000										
													8.000										
													9.000										
													10.000										
													11.000										
													12.000										

(\*) Altura de la superficie isobara de 850 mb. se da en la casilla PPP, suprimiendo el millar. (\*\*) Idem 700 mb.