



MINISTERIO DEL AIRE

Boletín diario del Servicio Meteorológico Nacional

AÑO VIII
2.ª EPOCA
Núm. 177

MADRID, VIERNES 26 DE JUNIO DE 1959

PRECIOS DE SUSCRIPCIÓN: España, ptas. año. Extranjero, ptas. año. OFICINA CENTRAL METEOROLÓGICA. Apartado 285. MADRID. Teléfono 25-92-33

ESTACIONES	TEMPERATURA		PRECIPITACION		Horas de sol	ESTACIONES	TEMPERATURA		PRECIPITACION		Horas de sol	ESTACIONES	TEMPERATURA		PRECIPITACION		Horas de sol	TEMPERATURAS EXTREMAS (de las Capitales Peninsulares)
	Máx.	Mín.	Noche	Día			Máx.	Mín.	Noche	Día			Máx.	Mín.	Noche	Día		
La Coruña...	24	11			4.3	Navacerrada (*)	18	6				Castellón ...	28	19	ip		5.2	MAXIMA: 33° en Murcia. MINIMA: 10° en Cuenca, León y Soria.
Vares ...	24					Barajas...	30	15			5.8	Játiva ...		17	1			
Monteventoso...	20	13				Madrid...	28	17	ip		4.8	Manises...						
Otero de Rey...	23					Getafe...	30	15	ip		6.0	Valencia ...	28	18	1	4.3		
Finisterre ...	17	14	ip			Alcalá ...	30	13	1			C. S. Antonio.	28	17	1			
Santiago (A.)...	20	6			6.0	Toledo...	30	16			4.9	Alcoy ...		16		3.5		
Santiago ...	18					Cuenca...	25	10	5		3.2	Alicante ...	32	18		4.1		
Vigo ...	22	13			8.5	Molina...	25	8	3		3.0	Rabasa...	31	18		1.2		
Ponferrada ...	25	12				Ciudad Real ...	32	15			10.0	Murcia...	33					
						Albacete ...	28	15	9		5.3	Alcantarilla ...	33	16	ip	2.9		
						Cáceres...	30	13				San Javier...	27	18		5.5		
						Badajoz ...	31	14			11.0	C. Galeras...	24	16				
Gijón ...	22	15	ip		0.0	Vitoria...	22	13				Sevilla...	32	19		3.3	Observaciones de MADRID (Parque del Retiro) TEMPERATURAS Máx. 27,7 a 15,00 h. Mín. 16,6 a 6,00 h. a 1 h. 17,0 a 13 h. 25,6 a 7 h. 18,2 a 18 h. 26,4	
Cabo Mayor...	22	17	3		0.2	Logroño ...	26	16	2		1.3	Córdoba ...	x	15		9.2		
Santander...	21	15	1			Pamplona...						Jaén ...	31					
Punta Galea ...	x	16	13			Candanchu (*)	15	7	20	1		Granada ...	30	14		10.0		
Sondica ...	24	16	8			Monflorite..	26	14	12		0.1	Cartuja...	31	14				
Igueldo...	20	15	12	2	0.0	Veruela...	23	13	28		0.0	Huelva...	26	16		10.5		
						Calatayud...	27					Jerez ...	27	12				
León ...	24	10			7.6	Daroca...	26					San Fernando...	26	18				
P. Sanabria ...	25	13			10.7	Sanjurjo ...	27	15	x		2.9	Tarifa ...	23	18				
Zamora ...	27	14				Zaragoza ...						Málaga...	31	20		9.5		
Palencia ...	23	12	ip			Valenzuela...						Almería ...	25	20		9.5		
Villafria ...	23	12	ip		3.3	Calamocha..	24	10	8		2.2	Ibiza ...	26	20	ip	7.8	PRESIONES Máx. 707,0 mm. a 10,00 hoy Mín. 702,8 mm. a 18,00 ayer a 1 h. 705,8 a 13 h. 706,9 a 7 h. 706,7 a 18 h. 706,2	
Burgos...	28	12			3.0	Lérida...	29	17	4		4.0	P. Mallorca ...	29	18		11.0		
Valladolid...	25	13	ip		3.5	La Molina (*)	16		2			Mahón...	30	20	ip	13.0		
Villanubla...	24	11			2.4	Gerona...	27		5			S. C. Tenerife.	25	19		11.2		
Soria ...	24	10			4.3	Cabo Bagur ...	21		8			Izaña (*) ...						
Salamanca...	26	13			1.2	Barcelona...	24		ip			Gando...	24	17		5.6		
Avila ...	24	11				Prat ...						Los Rodeos ...	18	14		2.8		
Segovia ...						Montseny (*)		10	ip		10.7	Fuerteventura .	23	14		1.7		
						Reus ...	27	20			7.4	Lanzarote...	24	14		9.2		
						Tortosa...	32	20	ip		0.5							
												Melilla...	31					
												Ifni ...	23	x		5.2		
												V. Cisneros ...	25	15		11.0		

INFORMACION GENERAL DEDUCIDA DE LAS OBSERVACIONES DE LAS DIECINUEVE HORAS (HORA OFICIAL).

Durante el día de hoy se han producido algunos chubascos en Cataluña, Vascongadas y en el Pirineo. Después de mediodía mejoró el tiempo sensiblemente en casi toda la Península.

PREDICCIÓN VALIDA PARA EL SABADO DIA 27.

Penetrará por Galicia un nuevo sistema nuboso que producirá algunos chubascos en dicha región y en la cuenca baja y media del Duero. Por la tarde se formarán nubes de desarrollo vertical en el sistema Central e Ibérico, con posibilidad de alguna tormenta muy aislada. Aumento de la nubosidad, con predominio de nubes altas, en el Centro y Extremadura. Mejoría en el Mediterráneo. Pocos cambios en otras regiones.

AVISO ESPECIAL PARA BARCOS PESQUEROS Y NAVEGACION DE CABOTAJE.

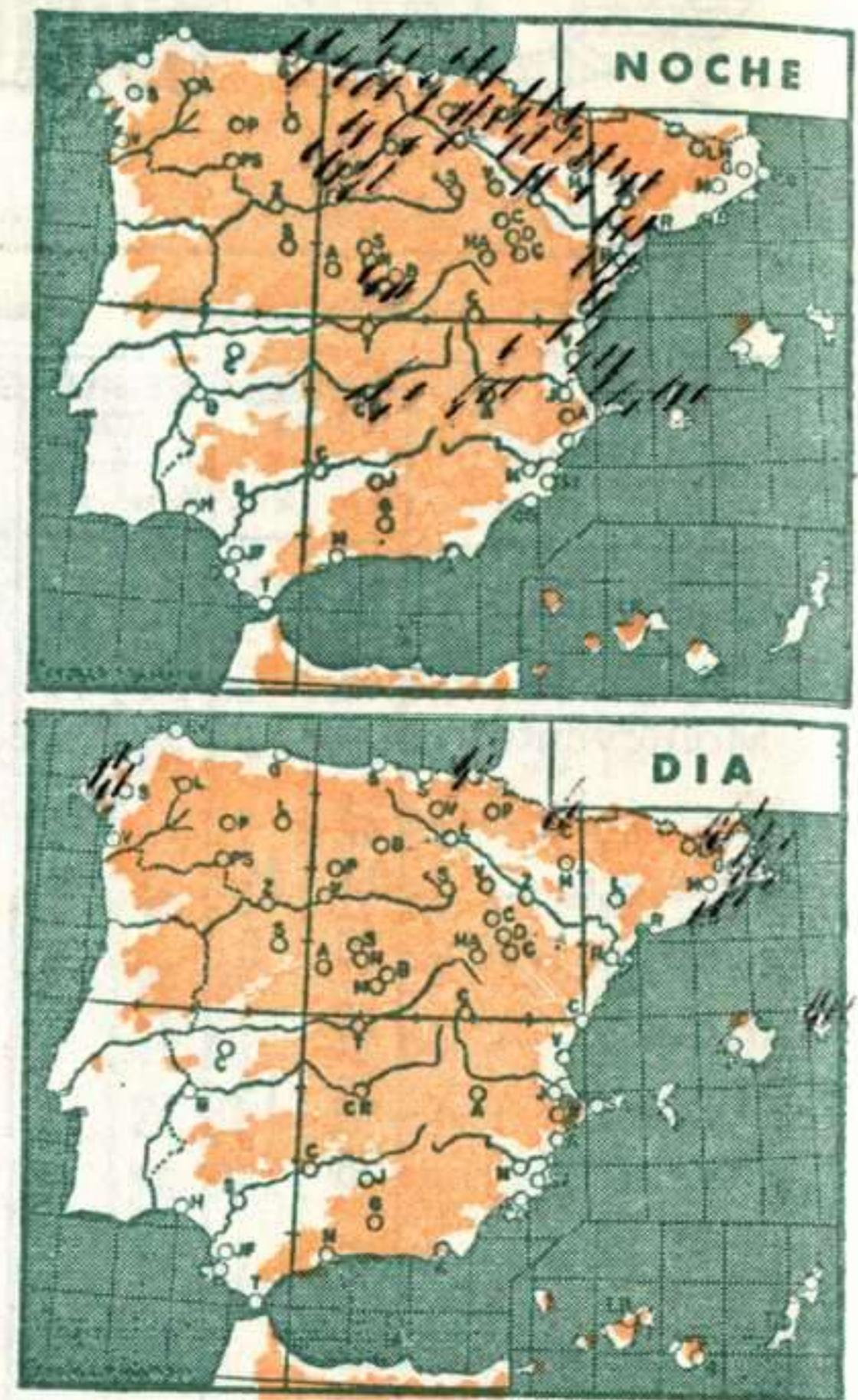
Marejada en Finisterre con vientos frescos del tercer cuadrante. Marejada en el Cantábrico y Gran Sol con vientos del tercer cuadrante y bancos aislados de niebla de madrugada. Marejadilla en el resto del litoral con alguna marejada local.

(*) Estaciones situadas a más de 1.600 metros sobre el nivel del mar.
NOTA. — Los datos de este Boletín comprenden las observaciones desde las 18 h. T. M. G. de ayer a las 18 h. T. M. G. del día de hoy.

Las horas de sol corresponden al día de ayer.

RADIOSONDOS

Estación Coruña					Estación Valenzuela				
pp	hhh	T _d	T _d	dd ff	pp	hhh	T _d	T _d	dd ff
Indicativo 001					Indicativo 159				
Día/hora 26/11					Día/hora 26/00				
1000	114	19	11	21 08	1000	159	23	13	983 17 15
850	1541	9	5	21 18	850	1510	10	6	852 10 7
700	3135	3	2	28 23	700	3112	3	-1	808 10 4
500	5191	-10	-7	29 33	500	5758	-13	-15	704 3 -1
400	7464	-23	-22	29 10	400	7419	-24	-27	633 -3 -6
300	9490	-40			300	9440	-41		550 -8 -10
250					250	10650	-51		312 -39 -41
200	12130	-60			200	12060	-56		213 -50
150	13920	-58			150	13890	-55		186 -54
100	16510	-53			100	16460	-56		

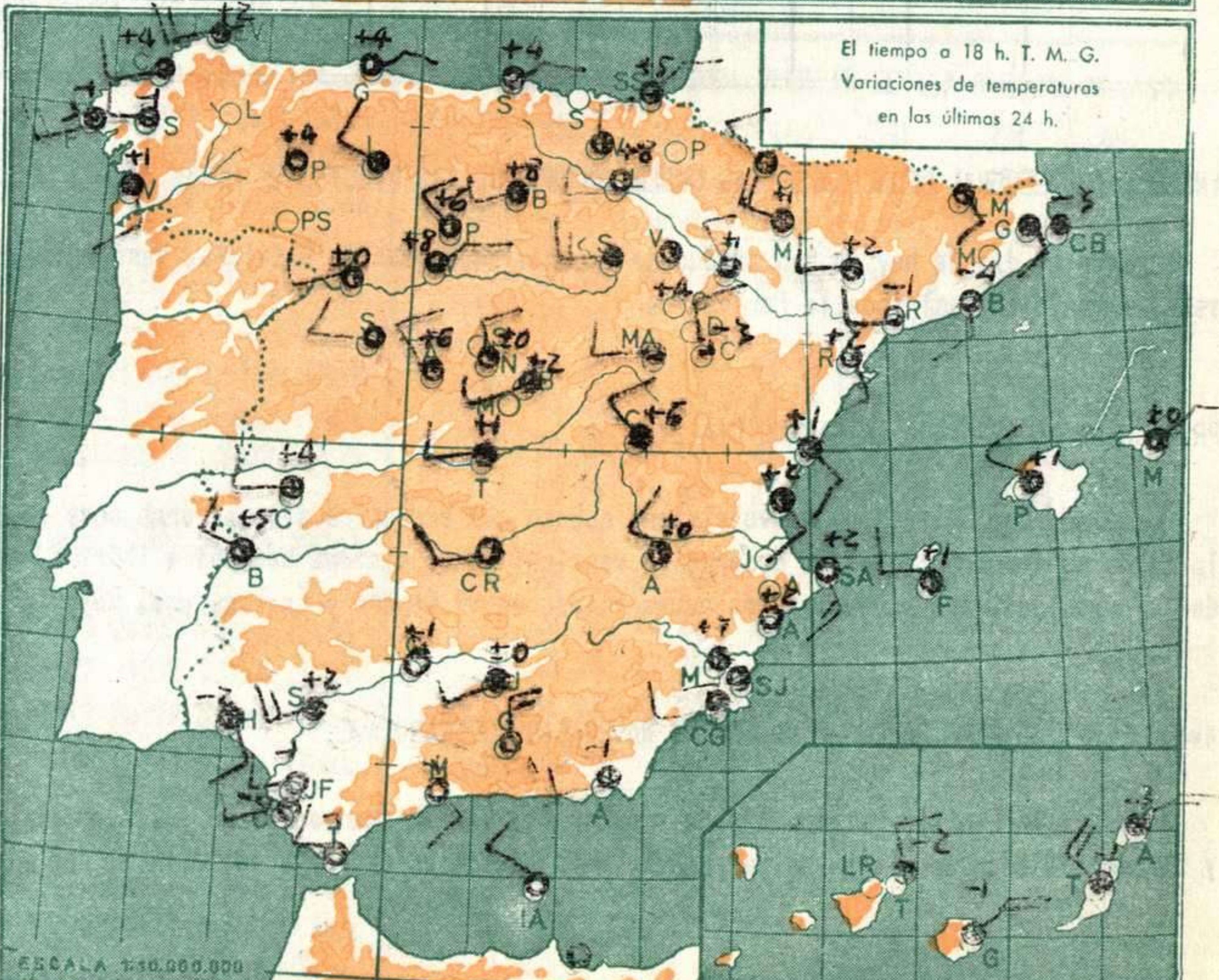
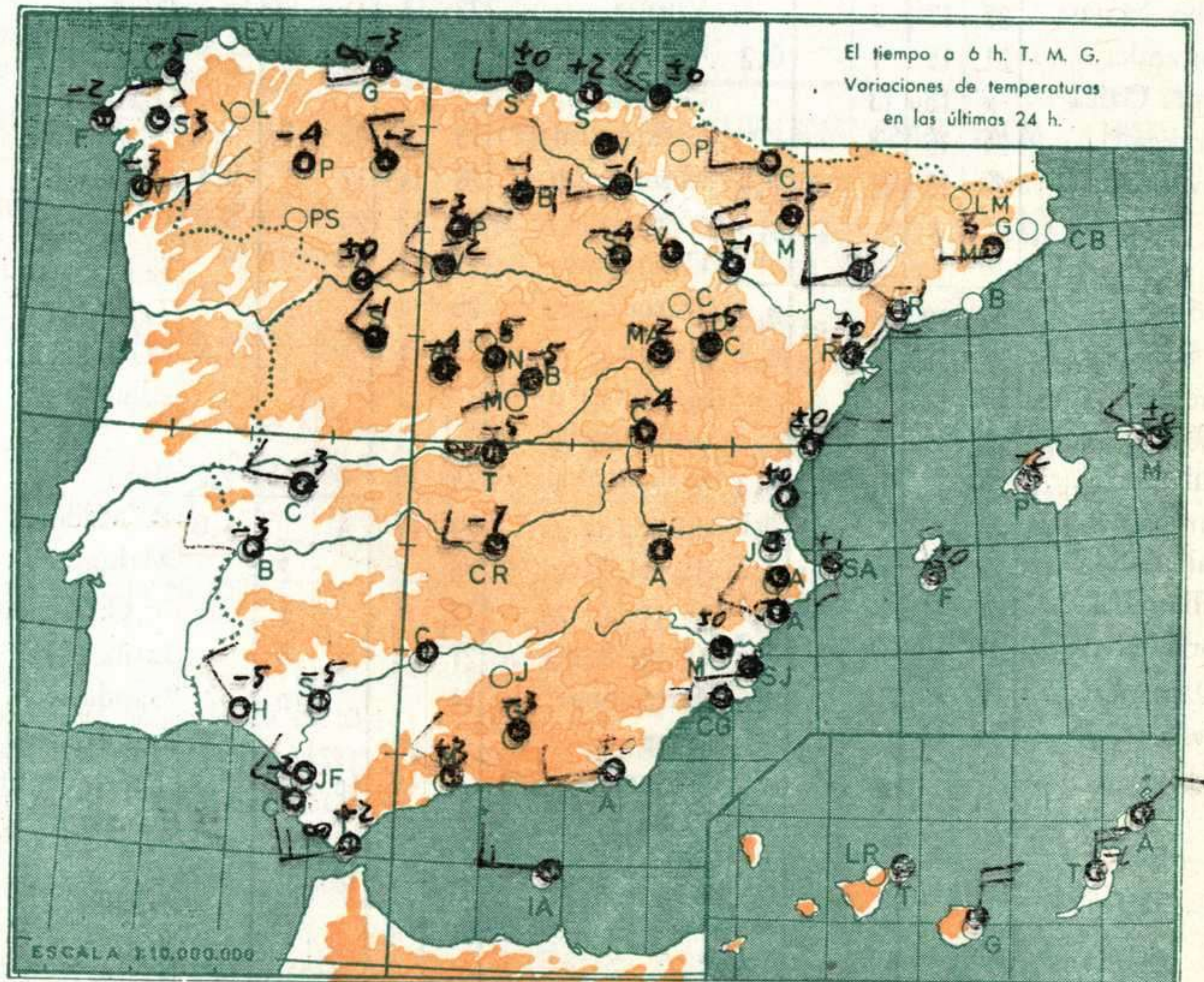


Estación	Indicativo	Día/hora
1000		
850		
700		
500		
400		
300		
250		
200		
150		
100		

Estación	Indicativo	Día/hora
1000		
850		
700		
500		
400		
300		
250		
200		
150		
100		

Estación	Indicativo	Día/hora
1000		
850		
700		
500		
400		
300		
250		
200		
150		
100		

Estación	Indicativo	Día/hora
1000		
850		
700		
500		
400		
300		
250		
200		
150		
100		



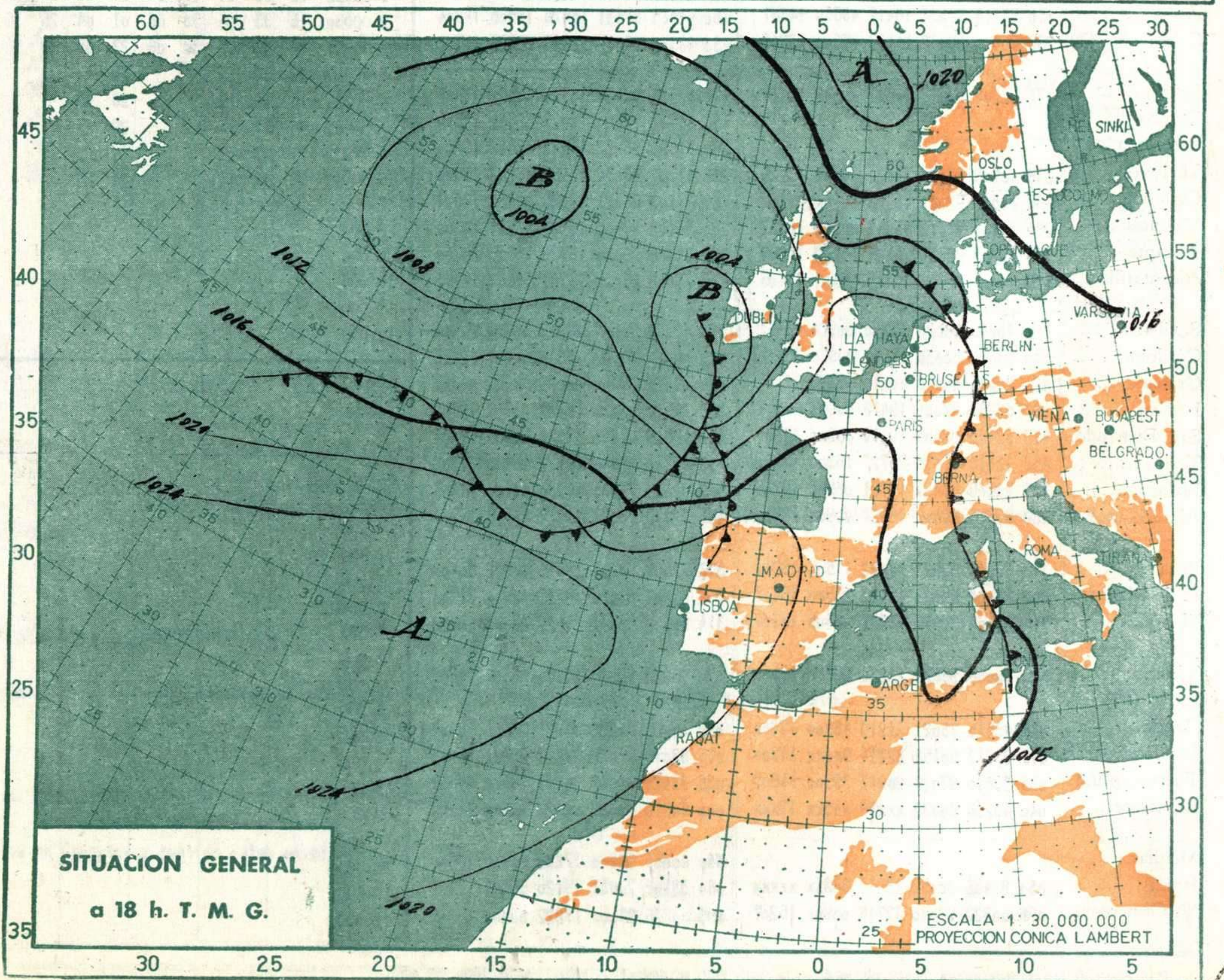
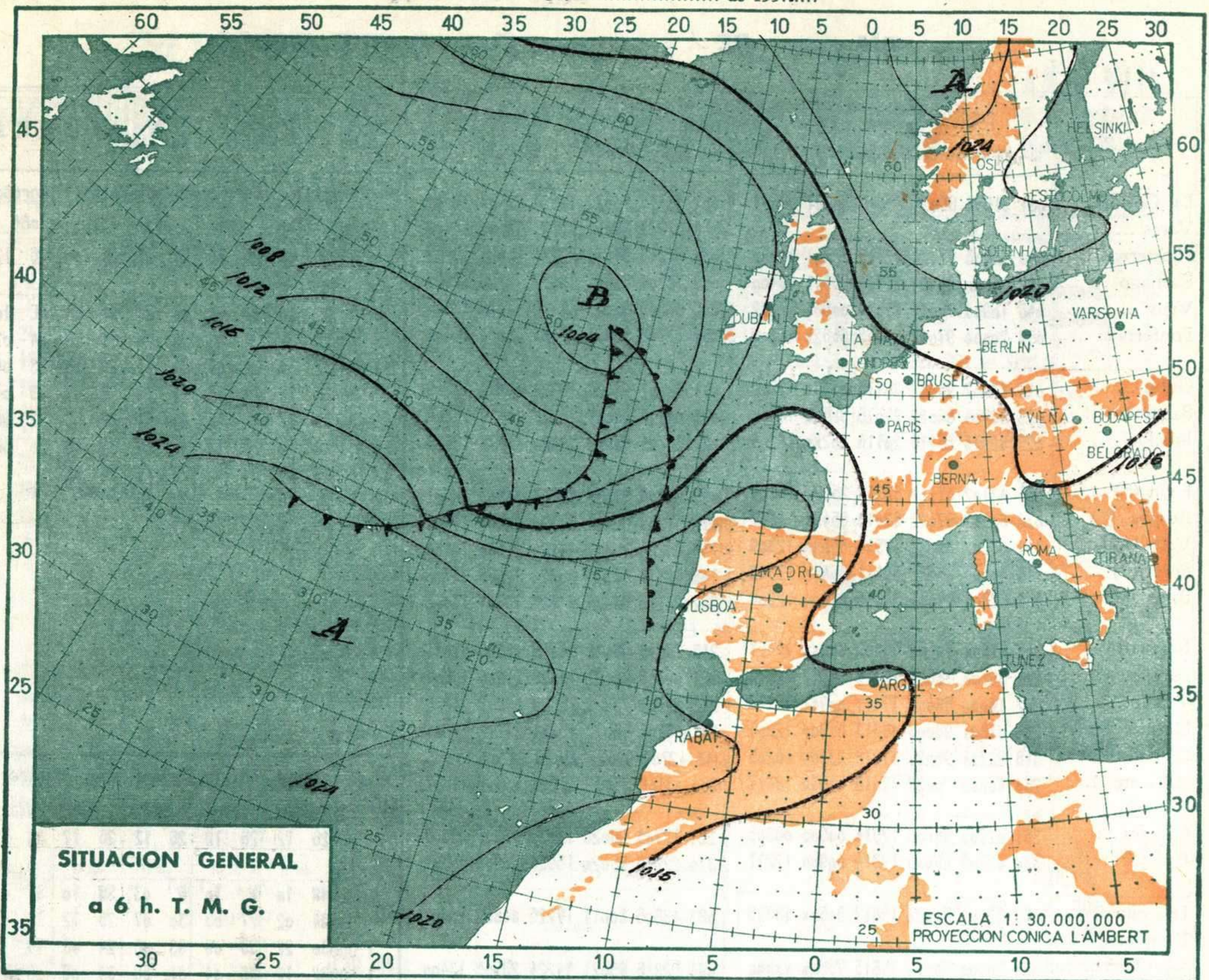


Table with columns for Observaciones a 6 h., Observaciones a 18 h., and Viento en Altura. Includes station names like La Coruña, Vares, Finisterre, Santiago, Vigo, Ponferrada, Gijón, Santander, Igueldo, León, Burgos, Valladolid, Soria, Salamanca, Navacerrada, Barajas, Toledo, Cuenca, Ciudad Real, Albacete, Cáceres, Badajoz, Logroño, Pamplona, Monflorite, Zaragoza, Calamocha, Lérida, Gerona, Barcelona, Tortosa, Castellón, Valencia, Alicante, Alcantarilla, Sevilla, Córdoba, Granada, Huelva, San Fernando, Tarifa, Málaga, Almería, Ibiza, P. de Mallorca, Mahón, Tenerife, Izaña, Gando, Los Rodeos, Fuerteventura, Lanzarote, Melilla, Ifni, and V. Cisneros.

(*) Altura de la superficie isobara de 850 mb. se da en la casilla PPP, suprimiendo el millar. (**) Idem 700 mb.