



MINISTERIO DEL AIRE

Boletín diario del Servicio Meteorológico Nacional

AÑO VIII
2.ª EPOCA
Núm. 167

MADRID, MARTES 16 DE JUNIO DE 1959

PRECIOS DE SUSCRIPCIÓN: España, ptas. año. Extranjero, ptas. año. OFICINA CENTRAL METEOROLÓGICA. Apartado 285. MADRID. Teléfono 25-92-33

ESTACIONES	TEMPERATURA		PRECIPITACION		Horas de sol	ESTACIONES	TEMPERATURA		PRECIPITACION		Horas de sol	ESTACIONES	TEMPERATURA		PRECIPITACION		Horas de sol	TEMPERATURAS EXTREMAS (de las Capitales Peninsulares)
	Máx.	Mín.	Noche	Día			Máx.	Mín.	Noche	Día			Máx.	Mín.	Noche	Día		
La Coruña...	23	15	ip		8.5	Navacerrada (*)	17	8				Castellón...	26	14			9.1	TEMPERATURAS EXTREMAS (de las Capitales Peninsulares) MAXIMA: 34° en Córdoba. MINIMA: 9° en Soria. Observaciones de MADRID (Parque del Retiro) TEMPERATURAS Máx. 27,5 a 14,30 h. Mín. 15,5 a 5,45 h. a 1 h. 17,5 a 13 h. 25,0 a 7 h. 18,0 a 18 h. 25,2 PRESIONES Máx. 707,0 mm. a 0,0 h. Mín. 703,3 mm. a 18,00 h. a 1 h. 706,9 a 13 h. 705,4 a 7 h. 706,2 a 18 h. 703,3 VIENTO Velo. máx. 5 m/s a 12,40. Dirección: Este. Recorrido en 24 horas 172 km. (*) Estaciones situadas a más de 1.600 metros sobre el nivel del mar. NOTA. — Los datos de este Boletín comprenden las observaciones desde las 18 h. T. M. G. de ayer a las 18 h. T. M. G. del día de hoy. Las horas de sol corresponden al día de ayer.
Vares ...	20	13				Barajas...	30	14			12.3	Játiva ...		12				
Monteventoso...	25	15				Madrid...	28	16			11.9	Manises...						
Otero de Rey...	24					Getafe...	30	15			12.2	Valencia ...	26	13			8.8	
Finisterre ...	30	18	3			Alcalá ...	30	13				C. S. Antonio.	24	14				
Santiago (A.)...	28	13	9	ip	8.3	Toledo...	30	15	ip		11.4	Alcoy ...	25	11			8.7	
Santiago ...	30	12	7		0.0	Cuenca...	27					Alicante ...	29	14			10.3	
Vigo ...		17	12		9.0	Molina...	26	7			10.5	Rabasa...	26	14			8.9	
Ponferrada ...	30	12	1			Ciudad Real ...	30	13	6		11.0	Murcia...		15			9.6	
						Albacete ...	27	10			9.4	Alcantarilla ...	27					
						Cáceres...	31	17				San Javier...	22	16			8.6	
						Badajoz ...	32	17			13.3	C. Galeras...	21	14				
Gijón ...	21	17			6.6	Vitoria...	25	10				Sevilla...						
Cabo Mayor...	24	16				Logroño ...	30	14			10.7	Córdoba ...	34	15			9.1	
Santander...	23	16			12.6	Pamplona...	30	14				Jaén ...						
Punta Galea ...	22	15				Candanchu (*)	18		6			Granada ...	30					
Sondica ...	24					Monflorite...	29	15			9.8	Cartuja...	31	12				
Igueldo...	20					Veruela...	26	9			10.0	Huelva...	25	16			7.0	
						Calatayud...	28	11				Jerez ...	30	13				
León ...	27	13	ip		6.7	Daroca...	28					San Fernando...	29					
P. Sanabria ...	25	11			5.0	Sanjurjo ...	31	12			12.1	Tarifa ...	24	12				
Zamora ...	29	12	5			Zaragoza ...	32					Málaga...	28	16			12.0	
Palencia ...		13				Valenzuela...	30					Almería ...		16			10.2	
Villafraía ...	25	8	4		5.1	Calamocha...	26	10			9.9	Ibiza ...		17			9.6	
Burgos...	25	11	ip		6.3	Lérida...	31	14			11.8	P. Mallorca ...		13			12.3	
Valladolid...	26	12			7.7	La Molina (*)		7			8.8	Mahón...		18			9.3	
Villanubla...	26	12	9		7.8	Gerona...	30	13				S. C. Tenerife.	26	19			12.8	
Soria ...	28	9			11.9	Cabo Bagur ...	27	15				Izaña (*) ...						
Salamanca...	29	13	2		4.5	Barcelona...	x	17			10.3	Gando...	24	13			7.x	
Avila ...	24	13				Prat ...						Los Rodeos ...	19	11			9.0	
Segovia ...						Montseny (*)	17	11			13.3	Fuerteventura	23	16			10.5	
						Reus ...	24	14			11.3	Lanzarote...	23	12				
						Tortosa...	29	x			9.7	Melilla...						
												Ifni ...	23	x			7.8	
												V. Cisneros ...	23	15				

INFORMACION GENERAL DEDUCIDA DE LAS OBSERVACIONES DE LAS DIECINUEVE HORAS (HORA OFICIAL).

Se han producido algunas tormentas aisladas sobre los Pirineos, cuenca del Ebro, sistema Central y montes de Toledo. En el resto reinó buen tiempo.

PREDICCIÓN VALIDA PARA EL MIÉRCOLES DÍA 17.

No se esperan cambios importantes, continuando el régimen de tormentas que afectarán especialmente al Pirineo occidental y montes Cantábricos.

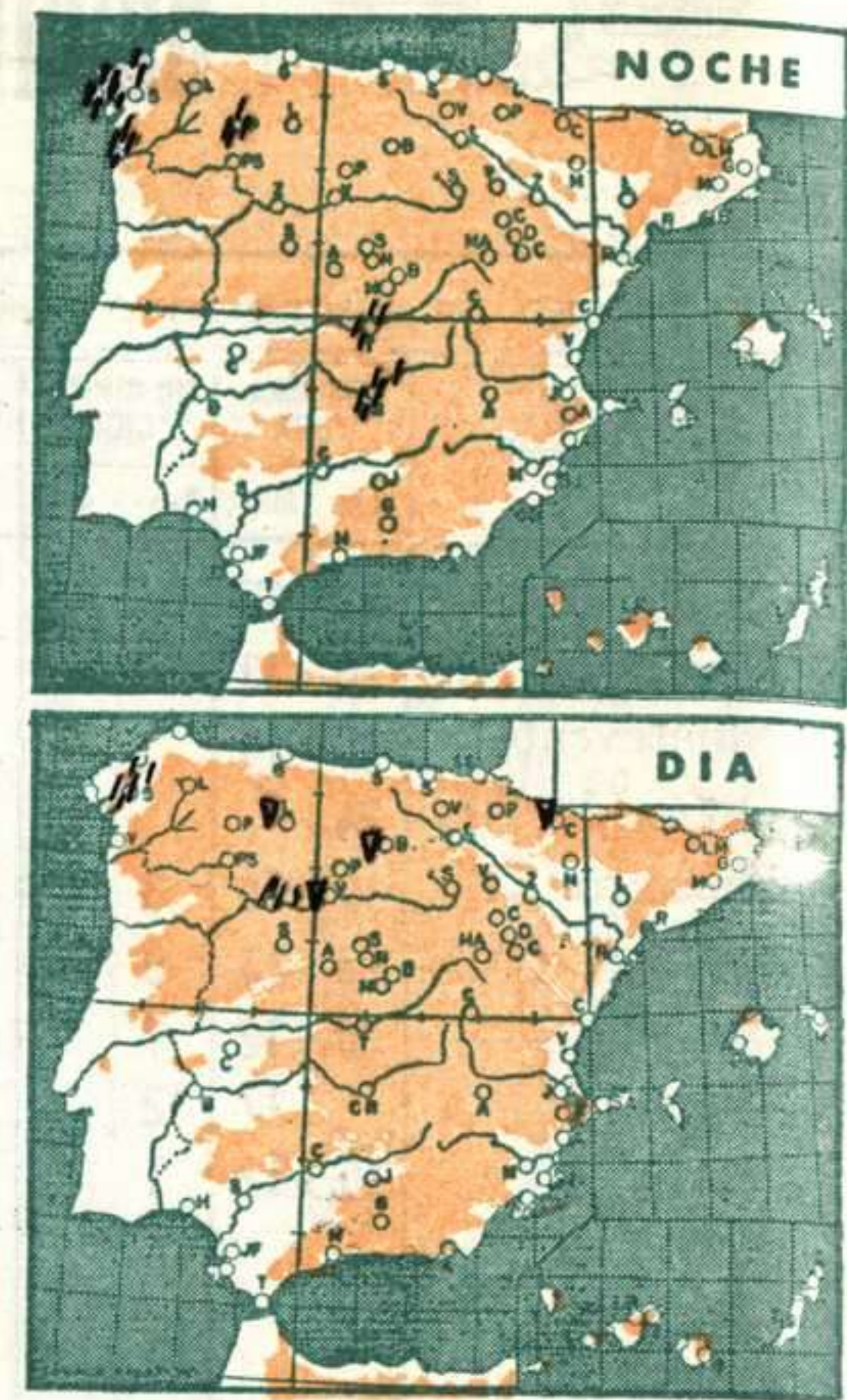
AVISO ESPECIAL PARA BARCOS PESQUEROS Y NAVEGACION DE CABOTAJE.

Marejadilla en el golfo de Vizcaya.

RADIOSONDEOS

VALORES EN ISOBARAS TIPO	Estación Valencia				Indicativo 159				Día/hora 16/00			
	pp	hhh	TT	T _d T _d	dd	ff	pp	TT	T _d T _d	dd	ff	
1000	151						985	23	8			
850	1554	15	4	08	12		924	21	6			
700	3164	3	-8	12	08		750	6	1			
500	5799	-16	-21	13	06		686	2	-12			
400	7439	-28	-37	11	04		653	-1	-27			
300	9430	-44		15	08		604	-3	-17			
250	10630	-51		22	12		482	-18	-22			
200	12060	-55		24	19		335	-39	-47			
150	13900	-55		26	16		117	-57				
100	16480	-54		25	10							

VALORES EN ISOBARAS TIPO	Estación				Indicativo				Día/hora			
	pp	hhh	TT	T _d T _d	dd	ff	pp	TT	T _d T _d	dd	ff	
1000												
850												
700												
500												
400												
300												
250												
200												
150												
100												

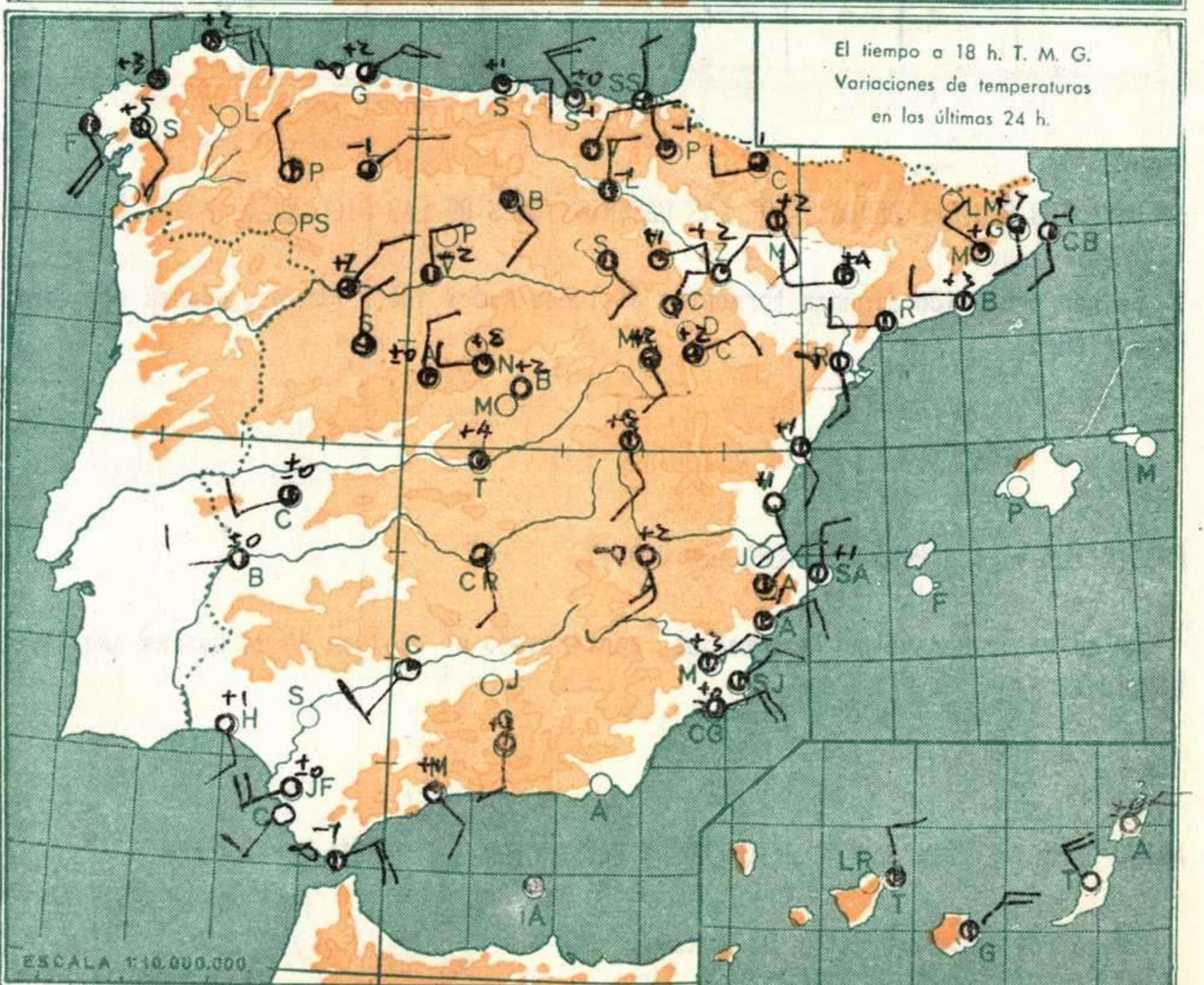
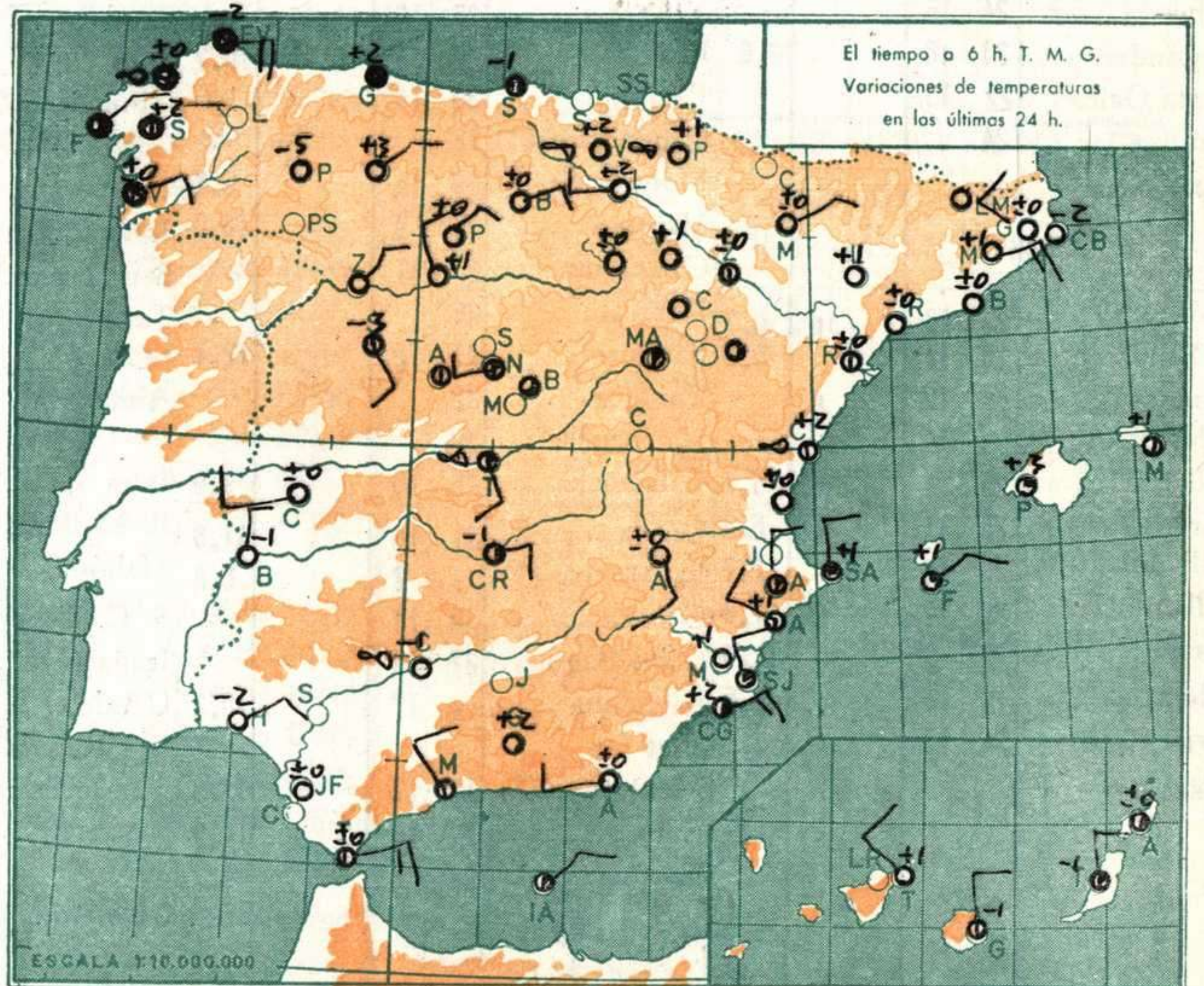


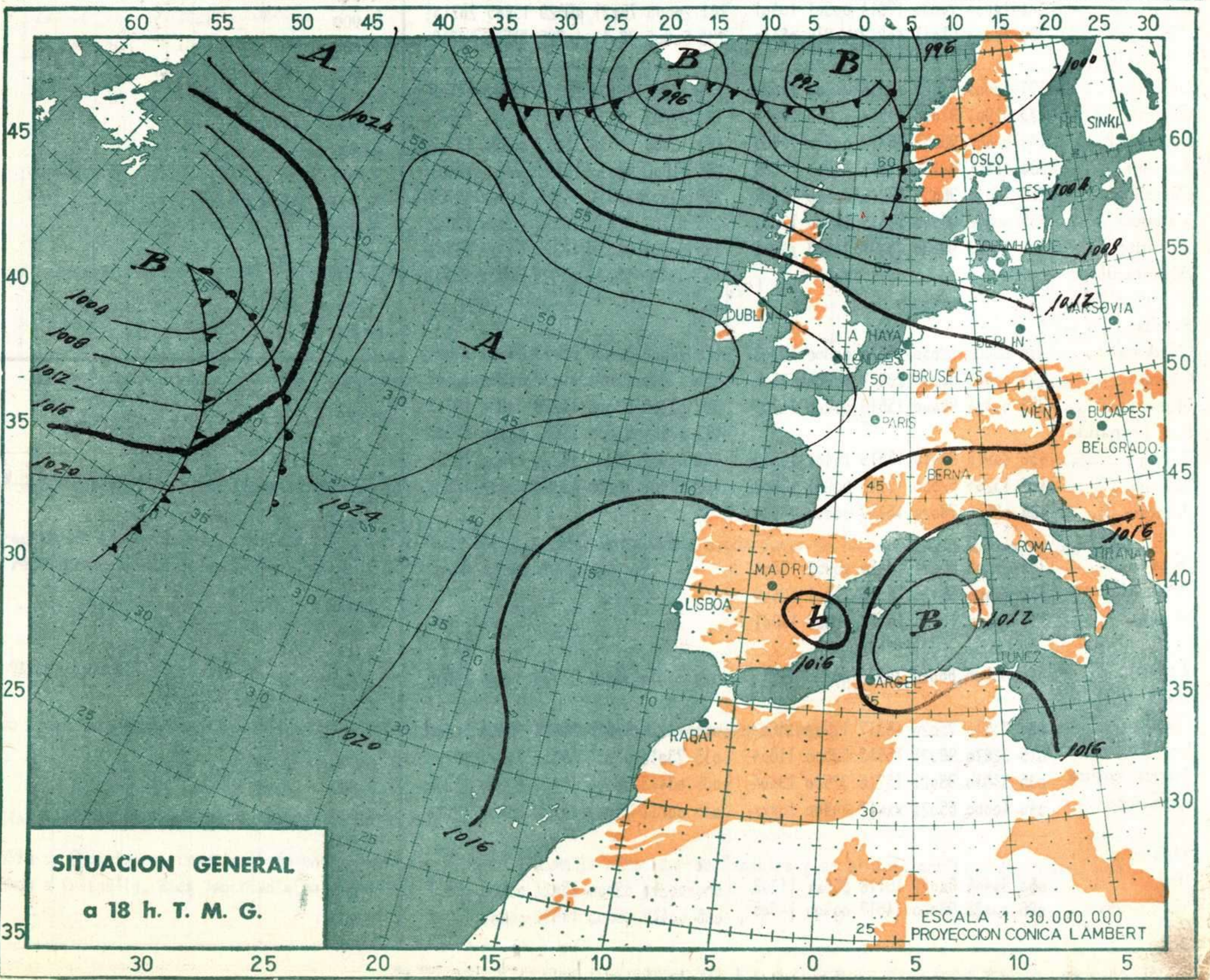
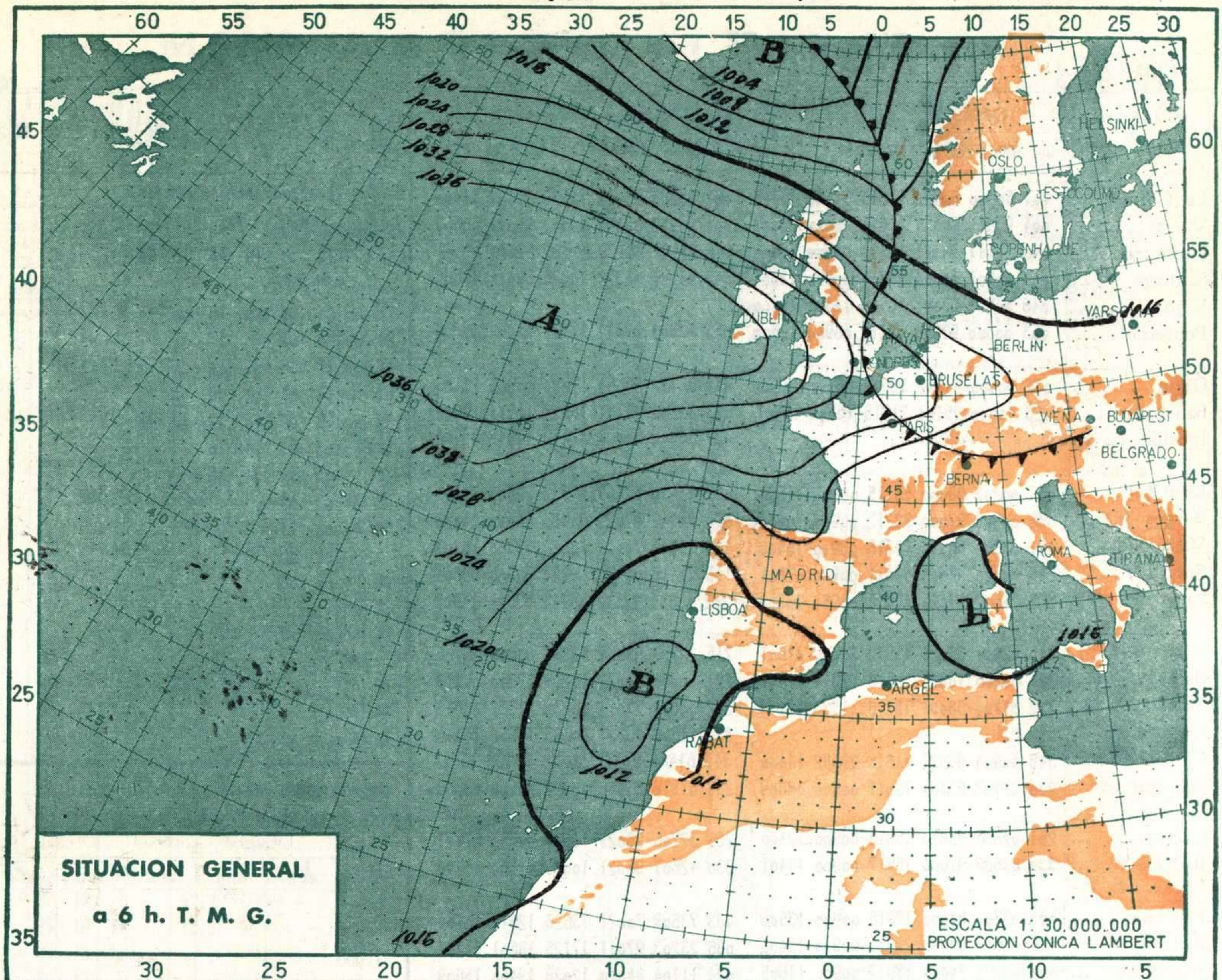

VALORES EN ISOBARAS TIPO	Estación				Indicativo				Día/hora			
	pp	hhh	TT	T _d T _d	dd	ff	pp	TT	T _d T _d	dd	ff	
1000												
850												
700												
500												
400												
300												
250												
200												
150												
100												

VALORES EN ISOBARAS TIPO	Estación				Indicativo				Día/hora			
	pp	hhh	TT	T _d T _d	dd	ff	pp	TT	T _d T _d	dd	ff	
1000												
850												
700												
500												
400												
300												
250												
200												
150												
100												

VALORES EN ISOBARAS TIPO	Estación				Indicativo				Día/hora			
	pp	hhh	TT	T _d T _d	dd	ff	pp	TT	T _d T _d	dd	ff	
1000												
850												
700												
500												
400												
300												
250												
200												
150												
100												

VALORES EN ISOBARAS TIPO	Estación				Indicativo				Día/hora			
	pp	hhh	TT	T _d T _d	dd	ff	pp	TT	T _d T _d	dd	ff	
1000												
850												
700												
500												
400												
300												
250												
200												
150												
100												





	OBSERVACIONES a 6 h.							OBSERVACIONES a 18 h.							VIENTO EN ALTURA						
	iii	Nddff	VVwwW	PPPTT	N _h C _L hC _M C _N	T _d T _d app		iii	Nddff	VVwwW	PPPTT	N _h C _L hC _M C _N	T _d T _d app								
La Coruña ...	001	50000	60052	17016	34542	15605		001	83803	95022	14433	25582	14400		Estación Zaragoza Valencia Barajas Indicativo 160 285 221 Día y hora 16 18 16 18 16 17 Altitud dd ff dd ff dd ff dd ff dd ff dd ff Tierra 00 00 xx 10 00 00 500 00 00 13 11 1.000 11 05 07 10 00 00 1.500 14 04 01 08 00 00 2.000 15 02 10 12 19 08 2.500 03 03 14 10 3.000 05 04 21 06 4.000 03 05 5.000 02 13 5.500 02 06 6.000 06 08 7.000 8.000 9.000 10.000 11.000 12.000						
Vares ...	004	90919	90454	16614	9x0xx	14007		004	90919	90454	14517	9x0xx	15607								
Finisterre ...	040	40511	9x021	1x121	009xo	13709		040	71421	96139	15525	24x10	17303								
Santiago ...	043	00501	50000	15717	00900	13804		043	91701	40321	10925	9x0xx	17805								
Vigo ...	046	30701	63011	16519	14501	13400															
Ponferrada ...	053	00000	97000	19114	00900	12300		053	32901	97011	17427	38500	09408								
Gijón ...	014	80000	84102	19517	865xx	15705		014	60712	96051	17520	00906	17103								
Santander ...	023	70000	95101	21716	764xx	16601		023	20908	96101	18420	11510	17502								
Igueldo ...								027	53402	55031	17419	12542	16704								
León (*) ...	055	00202	98000	53115	00900	11500		055	60410	98801	51922	39603	11705								
Burgos (*) ...	076	00902	97000	52212	00900	10400		076	81402	97029	51920	6949x	14400								
Valladolid ...	141	03605	60010	16316	00900	10400		141	73609	70029	12622	73500	10203								
Soria (*) ...	148	00000	98000	59411	00900	07801		148	71110	96172	59723	79500	08604								
Salamanca (*) ...	202	11002	97021	47611	00960	10607		202	53306	97012	50221	33641	14608								
Navacerrada (*) ...	215	32204	98021	45512	31600	01601		215	22702	98001	53216	33600	08704								
Barajas ...	221	60000	70021	16615	11644	11400		221	30000	80021	10228	39600	09713								
Toledo ...	272	31104	58051	18216	11633	19203		272	30000	75021	10630	21632	23813								
Cuenca (*) ...								231	11608	98021	44025	13500	14300								
Ciudad Real ...	348	40904	96021	01616	29682	14400		348	61404	97171	98226	39523	16711								
Albacete ...	280	01508	68001	19011	00900	08809		280	01816	65050	10926	00908	09008								
Cáceres ...	261	02605	96050	15818	00900	12400		261	32205	98021	10030	32600	07611								
Badajoz ...	330	03602	97000	15517	00900	14401		330	42607	98021	10030	42600	15714								
Logroño ...	083	02704	80000	17816	00900	13500		083	73608	70021	13626	1261x	16704								
Pamplona ...	086	00000	95050	22315	00900	13400		086	23203	97011	17125	18601	11707								
Monflorite ...	094	00704	74000	17617	00900	11605		094	11104	84020	12028	19400	10609								
Zaragoza ...	160	10000	70030	17814	00901	10401		161	20000	75021	09829	15505	20713								
Calamocha (*) ...	233	40000	98011	40212	00916	08400		233	50906	98011	40725	31540	19716								
Lérida ...	171	00000	97020	18216	00900	11603		171	32206	98031	12529	23503	07703								
Gerona ...	183	02901	97000	16514	00900	12605		183	61802	75032	15027	00941	15503								
Barcelona ...	180	00000	96050	16319	00900	14709		180	12008	98030	15927	00920	13707								
Tortosa ...	238	10000	94100	17514	00901	11609		238	11608	96050	15323	00901	13603								
Castellón ...	286	10000	96050	17919	00940	120xx		286	11402	96051	16224	11500	12707								
Valencia ...	285	00000	96040	17615	60900	12302		285	01102	97000	16222	00900	19802								
Alicante ...	359	13206	98030	16719	11601	09503		359	30906	98030	14323	00905	15507								
Alcantarilla ...								429	10704	65021	13924	00905	20301								
Sevilla ...																					
Córdoba ...	410	00000	62050	15615	00900	12303		410	22508	70021	08033	28500	12804								
Granada ...	421	00000	58000	28517	00900	12604		420	11810	98021	xxx27	11700	12507								
Huelva ...	383	00404	96000	15516	00900	14703		383	01406	98000	14223	00900	16703								
San Fernando ...								453	02004	97000	15323	00900	17603								
Tarifa ...	458	10918	96050	15519	15400	16613		458	40922	96050	16220	15400	16300								
Málaga ...	482	13204	62050	15516	00901	13808		482	21406	70030	13122	13610	16805								
Almería ...	488	02504	78000	16219	00900	14504															
Ibiza ...	373	20608	58021	18420	00952	15804															
P. de Mallorca ...	302	20000	65020	18118	15501	12609															
Mahón ...	314	10000	74030	16119	00905	14801															
Tenerife ...	020	03906	88020	15919	00900	12616		020	33610	98020	15724	35500	14608								
Izaña (**)																					
Gando ...	030	13510	75020	16317	17500	14603		030	10220	80020	15824	28500	14606								
Los Rodeos ...	015	32810	98021	16513	33500	11604		015	73010	98032	15816	755xx	13704								
Fuerteventura ...	035	33610	98021	15716	32500	13404		035	03415	98000	15421	00900	12300								
Lanzarote ...	040	40000	65021	xxx17	44500	10xxx		040	00212	75000	xxx22	00900	12xxx								
Melilla ...																					
Ifni ...	060	80404	8x022	16118	855xx	14203		060	00210	82000	15421	00900	17807								
V. Cisneros ...	096	00x28	98000	14617	00900	14605		096	00418	98000	14831	00900	16505								

(*) Altura de la superficie isobara de 850 mb. se da en la casilla PPP, suprimiendo el millar. (**) Idem 700 mb.