



# MINISTERIO DEL AIRE

## Boletín diario del Servicio Meteorológico Nacional

AÑO VIII  
2.ª EPOCA  
Núm. 162

MADRID, JUEVES 11 DE JUNIO DE 1959

PRECIOS DE SUSCRIPCION: España, ptas. año. Extranjero, ptas. año. OFICINA CENTRAL METEOROLOGICA. Apartado 285. MADRID. Teléfono 25-92-33

ESTACIONES	TEMPERATURA		PRECIPITACION		Horas de sol	ESTACIONES	TEMPERATURA		PRECIPITACION		Horas de sol	ESTACIONES	TEMPERATURA		PRECIPITACION		Horas de sol	TEMPERATURAS EXTREMAS (de las Capitales Peninsulares)
	Máx.	Mín.	Noche	Día			Máx.	Mín.	Noche	Día			Máx.	Mín.	Noche	Día		
La Coruña...		13			13.5	Navacerrada (*)	20	9				Castellón ...	23	15			13.3	MAXIMA: 37° en Badajoz.  MINIMA: 6° en Avila y León.
Vares ...	17	12				Barajas...	30	13			13.0	Játiva ...	21	14			12.8	
Monteventoso...	19	11				Madrid...	27	13			13.4	Manises...					11.7	
Otero de Rey.		10				Getafe...	29	13			12.5	Valencia ...	23	14				
Finisterre ...	26	13				Alcalá ...	29	10				C. S. Antonio.	23	14				
Santiago (A.)	26	9			12.5	Toledo...	30	14			14.0	Alcoy ...	23					
Santiago ...		10				Cuenca...	26	8			13.4	Alicante ...	25	16	ip	13.8		
Vigo ...	33	17			14.5	Molina...		4			14.0	Rabasa...	22	15	ip	12.6		
Ponferrada ...	29	15				Ciudad Real ...	32	16			14.5	Murcia...	23	17				
						Albacete ...	25	11				Alcantarilla ...	24	14			12.0	
						Cáceres...	32	19				San Javier...	26					
						Badajoz ...	37	18			13.5	C. Galeras...	21	15				
Gijón ...	19	13			10.2	Vitoria...	19					Sevilla...	35	18			13.5	
Cabo Mayor...	19	13				Logroño ...	21	10			12.6	Córdoba ...		14			12.0	
Santander...	18	12			9.3	Pamplona...	21					Jaén ...	34	20				
Punta Galea ...	19	12				Candanchu (*)	10	2				Granada ...	30	13			13.0	
Sondica ...	20					Monflorite..	25	8			13.5	Cartuja...	31	14				
Igueldo...	17	10			9.7	Veruela...	22					Huelva...	32	18			12.0	
						Calatayud...	22	8				Jerez ...	32	12				
León ...	25	6			14.3	Daroca...	22					San Fernando...	32	21				
P. Sanabria ...	23	6			11.5	Sanjurjo ...	24	10			14.4	Tarifa ...	23	17				
Zamora ...	25	8				Zaragoza ...	24					Málaga...	24	16			13.0	
Palencia ...	21	7				Valenzuela...	24					Almería ...	28	19			10.5	
Villafria ...	19	6			11.3	Calamocha..	20	5			12.0	Ibiza ...	22					
Burgos...	19	7			10.8	Lérida...	26	11			12.7	P. Mallorca ...	22		3			
Valladolid...	22	8			14.4	La Molina (*)						Mahón...	23					
Villanubla...	22	7			14.1	Gerona...	26	15				S. C. Tenerife.	26	18			7.2	
Soria ...	24	x			10.8	Cabo Bagur ...	22	11				Izaña (*) ...						
Salamanca...	27	7			14.3	Barcelona...	22	16			5.2	Gando...	24	16			9.5	
Avila ...	25	6				Prat ...						Los Rodeos ...	19	12			0.6	
Segovia ...						Montserrat (*)	11	5			5.7	Fuerteventura .	25	16			12.5	
						Reus ...	24	13			12.2	Lanzarote...	30	16			11.5	
						Tortosa...	28	16			13.3	Melilla...	23	19				
												Ifni ...	23	x			9.2	
												V. Cisneros ...	24	14			11.0	

Observaciones de MADRID  
(Parque del Retiro)

TEMPERATURAS  
Máx. 27,1 a 14,00 h.  
Mín. 12,7 a 6,00 h.  
a 1 h. 16,4 a 13 h. 25,4  
a 7 h. 15,4 a 18 h. 24,4

PRESIONES  
Máx. 710,2 mm. a 7,00.  
Mín. 708,0 mm. a 18,00.  
a 1 h. 709,6 a 13 h. 709,3  
a 7 h. 710,2 a 18 h. 708,0

VIENTO  
Velo. máx. 13 m/s a 1,25.  
Dirección: Nordeste.  
Recorrido en 24 horas 316 km.

(\*) Estaciones situadas a más de 1.600 metros sobre el nivel del mar.  
NOTA. — Los datos de este Boletín comprenden las observaciones desde las 18 h. T. M. G. de ayer a las 18 h. T. M. G. del día de hoy.

Las horas de sol corresponden al día de ayer.

### INFORMACION GENERAL DEDUCIDA DE LAS OBSERVACIONES DE LAS DIECINUEVE HORAS (HORA OFICIAL).

Durante el día de hoy el tiempo ha sido bueno en toda España, excepto en Baleares donde se han producido chubascos, registrándose en Palma 3 litros de lluvia por metro cuadrado. En Menorca han soplado vientos del norte fuertes.

### PREDICCION VALIDA PARA EL VIERNES DIA 12.

Riesgo de empeoramiento con algún chubasco en la región del Estrecho, golfo de Cádiz y Canarias. Buen tiempo en el resto, con alguna nubosidad en Cataluña y Baleares.

### AVISO ESPECIAL PARA BARCOS PESQUEROS Y NAVEGACION DE CABOTAJE.

Marejadilla en el Cantábrico. Rizada en Finisterre. Marejadilla en el Estrecho y golfo de Cádiz. Calma o rizada en el Mediterráneo, con alguna marejadilla en el golfo de León. Marejadilla en Canarias.



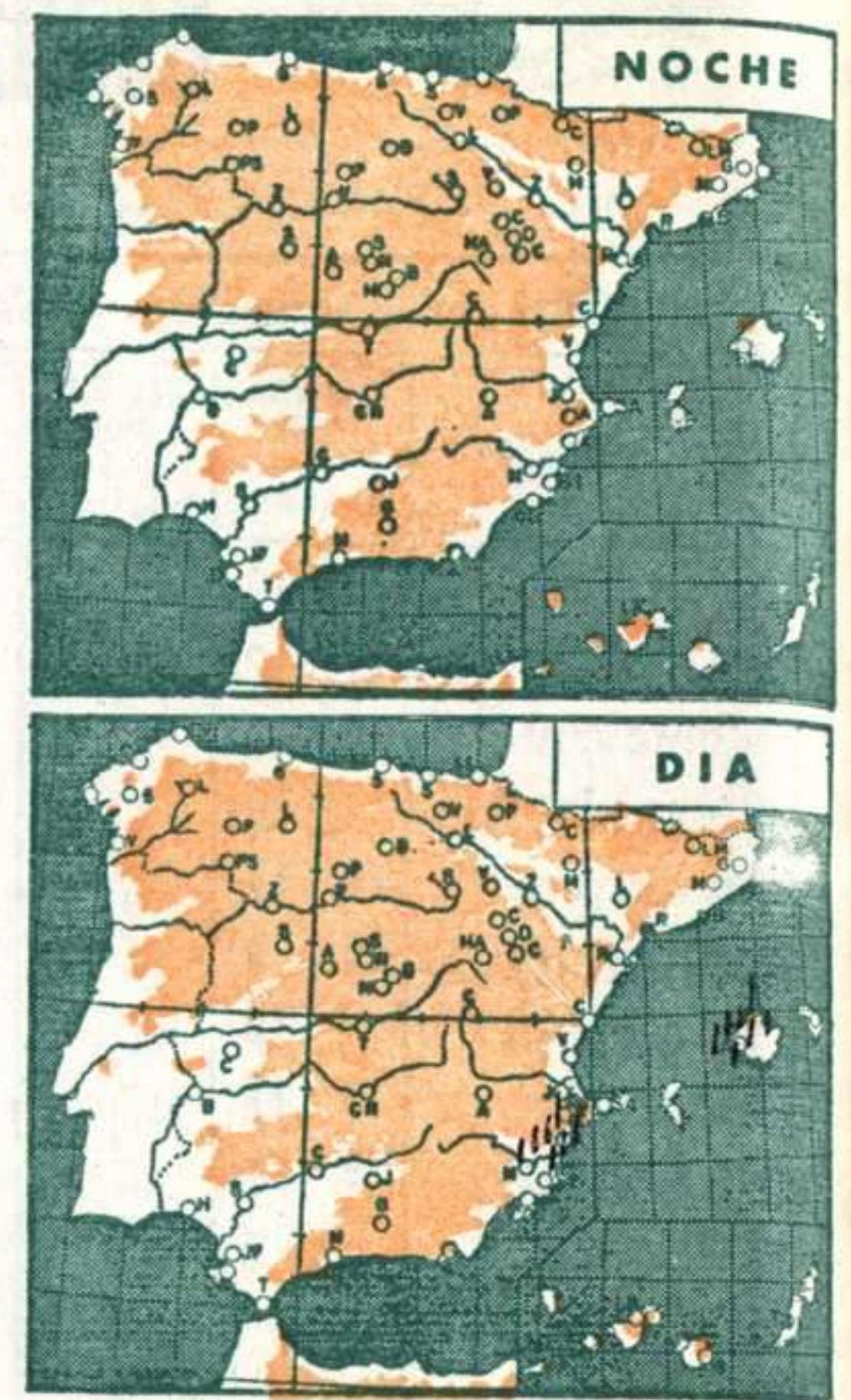
# BOLETIN DIARIO DEL SERVICIO METEOROLOGICO NACIONAL

JUEVES 11 de JUNIO de 1959

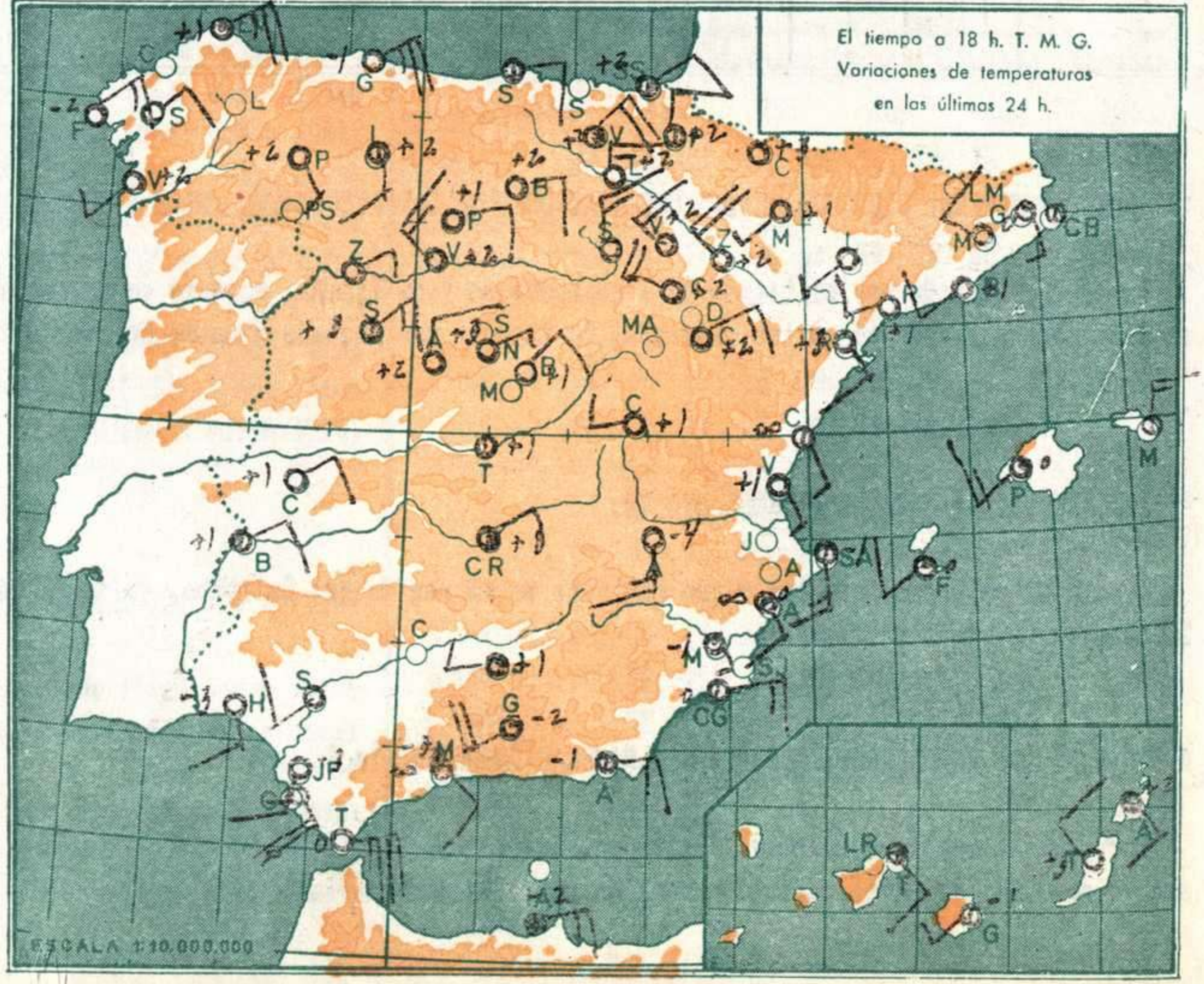
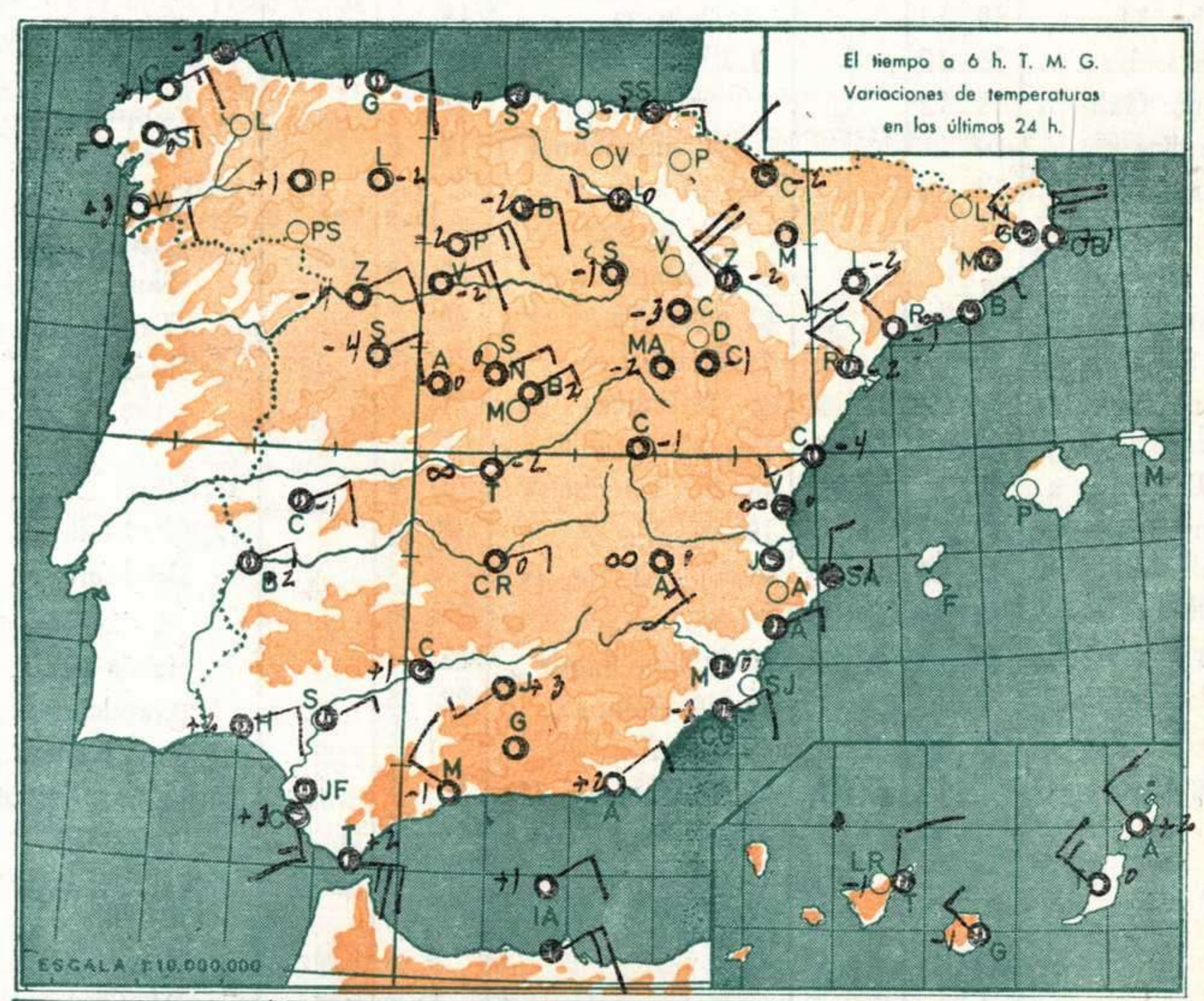
## RADIOSONDEOS

## ZONAS DE PRECIPITACION

Estación VALENZUELA Indicativo 159 Día/hora 10/23				Estación VALENZUELA Indicativo 159 Día/hora 11/11					
pp	hhh	TT	T <sub>d</sub> T <sub>d</sub>	dd ff	pp	hhh	TT	T <sub>d</sub> T <sub>d</sub>	dd ff
1000	199				1000	207			
850	1548	13	0	32 27	850	1565	9	1	32 06
700	3161	6-10		34 18	700	3168	4	-9	36 11
500	5841	-10		32 33	500	5837	-10		33 27
400	7522	-23		31 37	400	7510	-24		33 33
300	9550	-40		33 31	300	9540	-40		32 27
250	10770	-50		32 33	250	10750	-51		32 23
200	12200	-58		32 34	200	12170	-59		31 32
150	14000	-60		32 43	150	13970	-55		32 40
100	16540	-61		34 23	100	16520	-60		32 25



Estación PALMA DE MCA Indicativo 302 Día/hora 11/12				
pp	hhh	TT	T <sub>d</sub> T <sub>d</sub>	dd ff
1000	204	14	13	04 06
850	1532	7	9	32 12
700	3208	1-13		34 20
500	5816	-11		34 21
400	7528	-25		34 32
300	9550	-40		33 40
250				550 -6-24
200	12190	-57		32 50
150	14000	-57		32 50
100				1018 16 14 07 06
				997 13 13 04 06
				772 3 3 35 14
				753 0 0 35 18
				674 0-11 34 21
				683 2-15 34 21
				550 -6-24 34 20
				370 -30 33 40
				242 -52 33 35
				183 -60 31 50
				167 -56 32 50
				133 -60 31 50



Estación	Indicativo	Día/hora
1000		
850		
700		
500		
400		
300		
250		
200		
150		
100		

Estación	Indicativo	Día/hora
1000		
850		
700		
500		
400		
300		
250		
200		
150		
100		

Estación	Indicativo	Día/hora
1000		
850		
700		
500		
400		
300		
250		
200		
150		
100		







	OBSERVACIONES a 6 h.							OBSERVACIONES a 18 h.							VIENTO EN ALTURA						
	iii	Hddff	VVwwW	PPPTT	N <sub>h</sub> C <sub>L</sub> C <sub>M</sub> C <sub>N</sub>	T <sub>d</sub> T <sub>a</sub> app		iii	Hddff	VVwwW	PPPTT	N <sub>h</sub> C <sub>L</sub> C <sub>M</sub> C <sub>N</sub>	T <sub>d</sub> T <sub>a</sub> app		Estación	GANDO	ALMERIA	SALMNCA	GANDO	VALNCIA	LOGR. TO
La Coruña ...	001	00512	70020	25615	00900	09603	004	20524	81020	22916	22000	11811	Estación	GANDO	ALMERIA	SALMNCA	GANDO	VALNCIA	LOGR. TO		
Vares ...	004	50524	82021	25013	53000	09807	040	00514	97020	21016	00900	15611	Indicativo	030	488	202	030	285	084		
Finisterre ...	040	00000	xxxxx	xxxxx	00900	04513	043	00212	98000	20523	00900	15610	Día y hora	10/17	10/23	10/23	10/23	11/00	11/00		
Santiago ...	043	00901	50000	22712	00900	06107	046	02203	82000	18627	00900	13715	Altitud	dd ff	dd ff	dd ff	dd ff	dd ff	dd ff		
Vigo ...	046	00909	81000	21619	00900	10400	053	01202	98000	18827	00900	05804	Tierra	NE 20	E 10	NE 20	NE 10	00 00	W 10		
Ponferrada ...	053	00000	98000	25615	00900	09409	014	00727	99000	27418	00900	11608	500	34 11	36 04		34 08	07 02	28 08		
Gijón ...	014	10706	98020	30213	14600	10300	023	10910	98021	28717	11500	12605	1.000	23 11	03 06	07 20		13 04	34 18		
Santander...	023	50000	94101	30712	30630	10303	027	40208	80051	28616	415xx	11606	1.500	22 08	11 08	07 20		04 15	31 16		
Igueldo ...	027	50904	81022	30611	1247x	09304	055	11610	99020	59523	11600	10602	2.000	22 15	08 04	07 14		33 16	01 20		
León (*) ...	055	00000	99000	57407	00900	05301	076	00908	98000	58417	00900	07705	2.500	22 22	36 10	07 07		31 17	01 30		
Burgos (*) ...	076	40908	98021	57407	45400	05400	141	03417	75020	21021	00900	10704	3.000	21 20	34 10	04 07		33 15	01 30		
Valladolid...	141	00214	65020	25110	00900	05503	148	03618	98000	64120	00900	06803	4.000	22 25		01 11		13 21	36 40		
Soria (*) ...	148	00000	98000	63208	00900	xxxxx	202	10514	48021	56725	00901	10709	5.000			34 12					
Salamanca (*)	202	00506	98000	54008	00900	04500	215	00901	98001	57517	00900	04903	5.500			31 09					
Navacerrada (*)	215	00901	98000	59011	00900	05501	221	00206	80000	17128	00900	08609	6.000			31 10					
Barajas...	221	00103	80000	22018	00900	04205	272	10000	80020	18629	00901	23611	7.000								
Toledo...	272	00000	58050	22414	00900	11305	231	02706	98000	41225	00900	13703	8.000								
Cuenca (*) ...	231	00000	97000	41712	00900	09303	348	40404	99031	04028	24702	13707	9.000								
Ciudad Real ...	348	00903	96000	05618	00900	17400	280	11812	80021	18023	00910	12807	10.000								
Albacete ...	280	01112	65050	22413	00900	12407	Estación	VALNCIA	ZARGOZA	ALBCEETE	ALMERIA	VALNCIA	SNTNDER								
Cáceres ...	261	10705	98020	18420	00901	08307	Indicativo	185	160	280	488	285	023								
Badajoz ...	330	10302	98030	17819	00904	13204	Día y hora	11/05	11/05	11/12	11/11	11/11	11/11								
Logroño ...	083	32706	80020	28613	34500	08307	Altitud	dd ff	dd ff	dd ff	dd ff	dd ff	dd ff								
Pamplona...	086	13606	97011	29016	xxxxx	xxxxx	Tierra	SE 00	00 00	S 20	E 20	NE 10	E 10								
Monflorite..	094	00000	70000	24111	00900	09213	500	07 10	31 24	15 17	17 12	15 04	08 12								
Zaragoza ...	160	13220	70030	25012	18600	06305	1.000	14 03	31 12	15 17	03 04	21 05	10 10								
Calamocha (*)	233	00000	98000	45310	00900	08220	1.500	31 45	36 08	14 08	25 04	30 10	07 17								
Lérida ...	171	02002	99020	23712	00900	17215	2.000		36 10	35 10	35 08	36 11	05 20								
Gerona ...	183	23401	75011	22515	12640	07208	2.500		03 14	32 09	31 11		03 18								
Barcelona...	180	30402	95051	23112	12540	14308	3.000		35 20	34 16	31 13		03 22								
Tortosa ...	238	13207	98000	23116	11630	06307	4.000		33 14	34 12	32 19										
Castellón ...	286	12302	98020	23716	15200	103xx	5.000			33 25	32 17										
Valencia ...	285	50000	96050	22916	45510	14302	5.500			33 21	32 12										
Alicante ...	359	70704	98041	23018	69561	16312	6.000			32 18	34 10										
Alcantarilla ...	429	60000	65030	23016	65400	15314	7.000				30 17										
Sevilla...	391	30304	80021	17820	00901	14306	8.000				30 14										
Córdoba ...	410	20000	80030	17916	00902	12308	9.000				30 17										
Granada ...	420	00000	98000	91517	00900	11300	10.000				30 21										
Huelva ...	383	10406	97020	17419	00902	11203	11.000				30 25										
San Fernando..	453	21127	98030	16522	00905	12305	12.000				30 27										
Tarifa ...	458	40928	96411	18220	25201	15208	Estación	BADAJOS	LOGROÑO	SALMNCA	VALLDLD	LEON	MAHON								
Málaga ...	482	03206	70000	19516	00900	12305	Indicativo	330	084	202	140	055	314								
Almería ...	488	00201	80000	20120	00900	15313	Día y hora	11/12	11/12	11/11	11/12	11/11	11/11								
Ibiza ...	373	22508	68021	23721	22500	15603	Altitud	dd ff	dd ff	dd ff	dd ff	dd ff	dd ff								
P. de Mallorca	302	22312	68011	22420	22500	15905	Tierra	E 10	NW 10	NE 10	NE 10	SE 10	N 20								
Mahón...	314	13516	63030	21123	00940	10309	500	09 09	30 06				36 43								
Tenerife ...	020	13508	99020	15318	15500	13803	1.000	13 06	32 10	07 10	06 19		35 39								
Izaña (**)	030	13202	70020	15516	15500	13303	1.500	11 05	03 18	09 12	06 19	07 12	35 39								
Gando...	015	82708	97022	16113	854xx	11400	2.000	11 11	03 18	08 15	16 19	07 13									
Los Rodeos ...	035	02913	96050	14916	00900	14607	2.500	36 06	02 26	06 06	04 12	05 14									
Fuerteventura..	040	03408	62000	xxxx18	00900	13xxx	3.000	30 04	01 26	04 08	01 11	04 10									
Lanzarote...	340	70712	97031	20520	3557x	17312	4.000	30 04	35 24	35 08	36 08	04 15									
Melilla...	060	80000	20102	16717	862xx	17206	5.000	27 06	35 32	35 12	36 16	01 12									
Ifni...	096	30304	97021	15217	30400	16205	5.500	27 03	32 42	33 10	02 16	01 16									
V. Cisneros ...	096	00320	98000	15222	00900	16806	6.000		34 26	32 10	02 16	35 21									
							7.000			33 08		35 18									
							8.000														
							9.000			33 12											
							10.000			30 16											
							11.000			30 16											
							12.000			29 24											
										30 22											

(\*) Altura de la superficie isobara de 850 mb. se da en la casilla PPP, suprimiendo el millar. (\*\*) Idem 700 mb.