



MINISTERIO DEL AIRE

Boletín diario del Servicio Meteorológico Nacional

AÑO VIII
2.ª EPOCA
Núm. 131.

MADRID, LUNES 11 DE MAYO DE 1959.

PRECIOS DE SUSCRIPCIÓN: España, ptas. año. Extranjero, ptas. año. OFICINA CENTRAL METEOROLÓGICA. Apartado 285. MADRID. Teléfono 25-92-33

ESTACIONES	TEMPERATURA		PRECIPITACION		Horas de sol	ESTACIONES	TEMPERATURA		PRECIPITACION		Horas de sol	ESTACIONES	TEMPERATURA		PRECIPITACION		Horas de sol	TEMPERATURAS EXTREMAS (de las Capitales Peninsulares)
	Máx.	Mín.	Noche	Día			Máx.	Mín.	Noche	Día			Máx.	Mín.	Noche	Día		
La Coruña...	20	13	ip	1	3.0	Navacerrada (*)	7	2		2		Castellón ...	20	14		ip	10.6	MAXIMA: 26° en LERIDA. MINIMA: 6° en AVILA.
Vares ...	17	11	1	1		Barajas...	19	11		7.6		Játiva ...	16	13	6			
Monteventoso...	16	9	3	2		Madrid...	18	11		6.5		Manises...					6.5	
Otero de Rey...	21	8	ip	ip		Getafe...	19	10		8.0		Valencia ...	21	11				
Finisterre ...	16	14	6			Alcalá ...	19	10				C. S. Antonio.	21	12				
Santiago (A.)...	16	10	1	ip	1.1	Toledo...	21	11		6.5		Alcoy ...						
Santiago ...	16	7			0.0	Cuenca...	18	9		ip	0.3	Alicante ...						
Vigo ...	18	14	1	4	2.0	Molina...	18	6			2.0	Rabasa...	20	16			10.2	
Ponferrada ...	18	10	ip	ip		Ciudad Real ...	21	11			5.5	Murcia...	23	16			7.5	
						Albacete ...	18	13	1	10	5.1	Alcantarilla ...	23	15			7.0	
						Cáceres...	20	12	1	1		San Javier...	19	16				
						Badajoz ...	23	13	1	6	2.3	C. Galeras...	19	13				
Gijón ...	18	11		2	3.0	Vitoria...						Sevilla...	22			8		
Cabo Mayor...	19	12		3		Logroño ...	22	9		1.3		Córdoba ...	20	11		4	4.2	
Santander...	20	12		3	0.0	Pamplona...	23			ip	ip	Jaén ...	19					
Punta Galea ...	21	13				Candanchu (*)	11	6		ip	ip	Granada ...	19	8			3.8	
Sondica ...						Monflorite...	19	12	ip		2.3	Cartuja...	20	8		ip		
Igueldo...	22	12	9		0.0	Veruela...	18					Huelva...	22			4		
						Calatayud...	20	11	3			Jerez ...	21			1		
León ...	17	8	ip	12	5.5	Daroca...	19	11	1			San Fernando...	21	13		2		
P. Sanabria ...						Sanjurjo ...	20	13	4	ip	2.7	Tarifa ...		14				
Zamora ...	18	9	ip	5		Zaragoza ...	20	13	ip	ip		Málaga...	23	12			8.2	
Palencia ...	17	9		ip		Valenzuela...		12	2			Almería ...	20	14			11.8	
Villafria ...	16	7	ip	2	1.4	Calamocha...	18	5		24	2.4	Ibiza ...	21	17			10.2	
Burgos...	16	8		1	1.3	Lérida...	26	14	ip		6.8	P. Mallorca ...	22	11			12.8	
Valladolid...	17	10		4	1.0	La Molina (*)	12			ip		Mahón...	21	12			6.2	
Villanubla...	17	7		1	1.3	Gerona...	23	10				S. C. Tenerife.						
Soria ...	17					Cabo Bagur ...	19	10				Izaña (*) ...						
Salamanca...	20	8		ip	0.8	Barcelona...	19	14			11.6	Gando...		16				
Avila ...	X	6		2		Prat ...		11			11.9	Los Rodeos ...		12	1			
Segovia ...						Montserrat (*)						Fuerteventura ...		16				
						Reus ...	20	11			1.2	Lanzarote...		17				
						Tortosa...	20	15		ip	4.4	Melilla...		13				
												Ifni ...		X				
												V. Cisneros ...		13				

Observaciones de MADRID
(Parque del Retiro)

TEMPERATURAS

Máx. 17,7 a 18,00 h.
Mín. 11,2 a 6,00 h.
a 1 h. 12,0 a 13 h. 17,0
a 7 h. 11,6 a 18 h. 17,7

PRESIONES

Máx. 704,4 mm. a 18,00h. hoy
Mín. 698,9 mm. a 18,00h. ayer
a 1 h. 701,3 a 13 h. 704,0
a 7 h. 702,5 a 18 h. 704,4

VIENTO

Velo. máx. 9 m/s a 18,10h.
Dirección: Oeste.
Recorrido en 24 horas 121 km.

(*) Estaciones situadas a más de 1.600 metros sobre el nivel del mar.
NOTA. — Los datos de este Boletín comprenden las observaciones desde las 18 h. T. M. G. de ayer a las 18 h. T. M. G. del día de hoy.

Las horas de sol corresponden al día de ayer.

INFORMACION GENERAL DEDUCIDA DE LAS OBSERVACIONES DE LAS DIECINUEVE HORAS (HORA OFICIAL).

Durante el día de hoy se han producido en toda la Península, excepto en la costa sudeste, precipitaciones que por la tarde fueron en forma de chubascos o de tormentas. Las cantidades más importantes se han medido en León con 12 litros de agua por metro cuadrado, Albacete con 10, Sevilla y Badajoz con cantidades superiores a 5 litros. También se recogieron importantes cantidades de agua en puntos de la cordillera Ibérica, en donde las tormentas revistieron particular intensidad.

PREDICCIÓN VALIDA PARA EL MARTES DÍA 12.

Mejoría del tiempo en toda la Península, aunque en el litoral catalán y levantino, así como en Baleares, todavía son posibles algunos chubascos o tormentas aisladas. Nubosidad de estancamiento con alguna lluvia en el Cantábrico.

AVISO ESPECIAL PARA BARCOS PESQUEROS Y NAVEGACION DE CABOTAJE.

Marejadilla en el Cantábrico y Canarias. Mar rizada con alguna marejadilla local en el resto.

RADIOSONDEOS

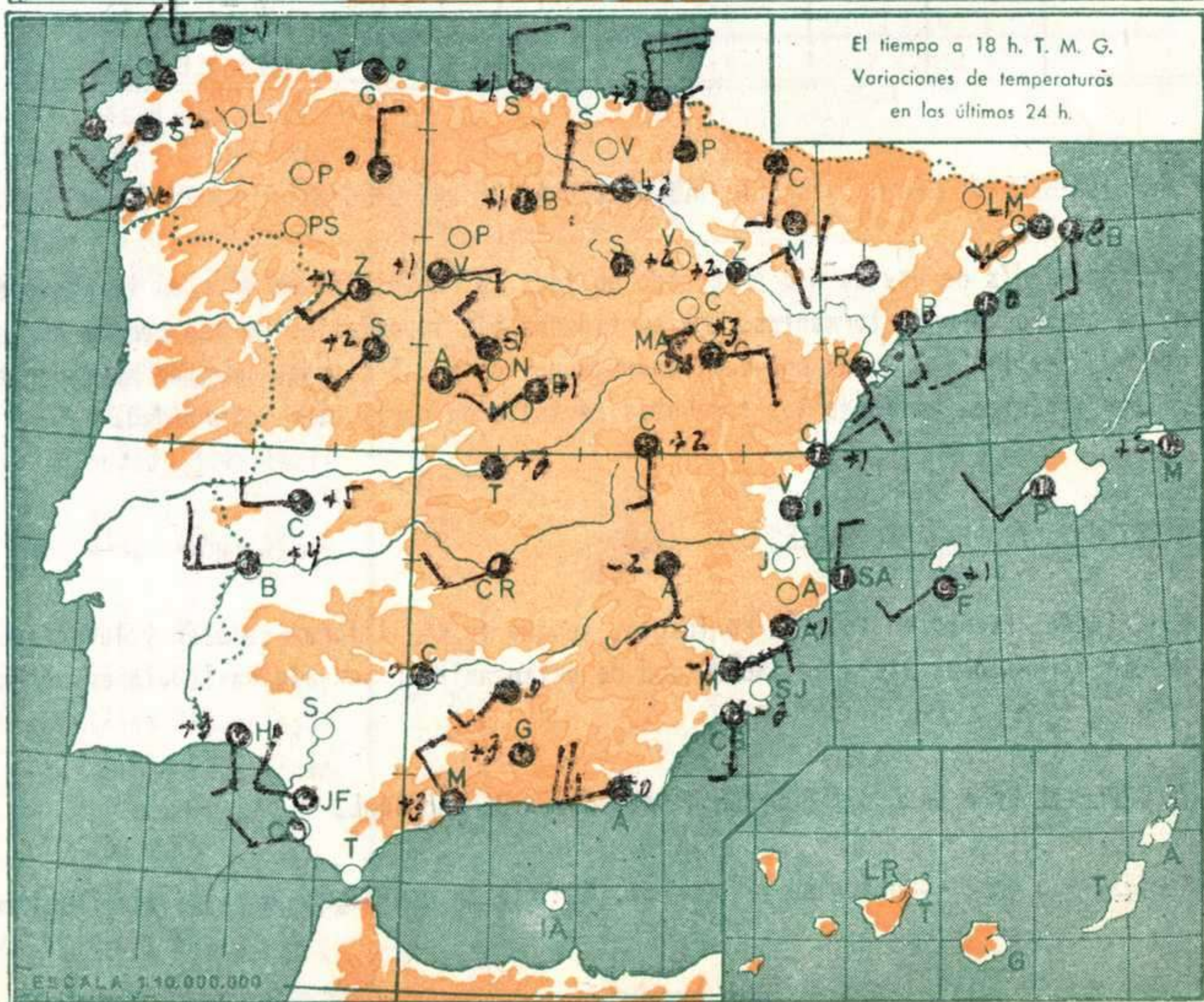
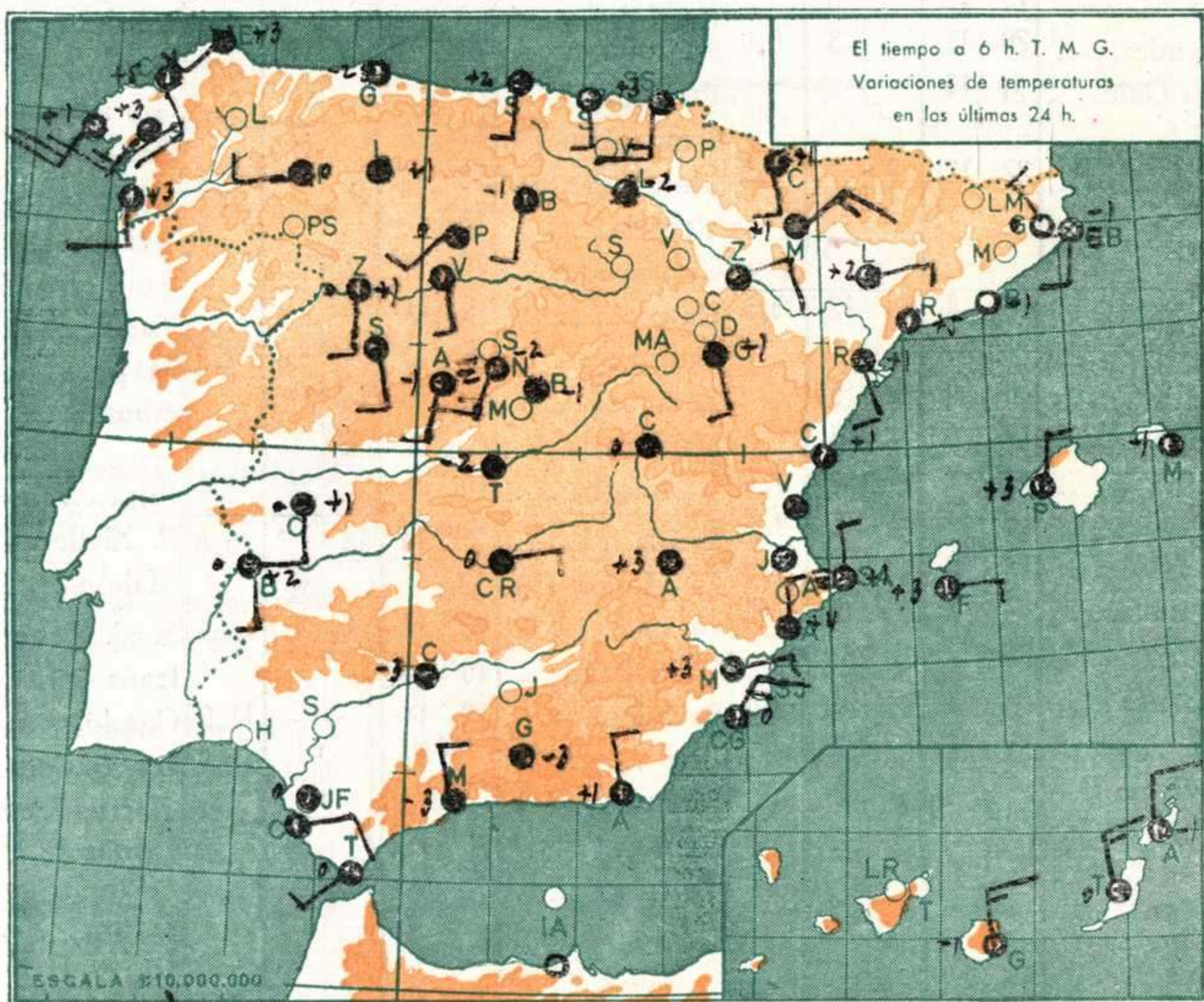
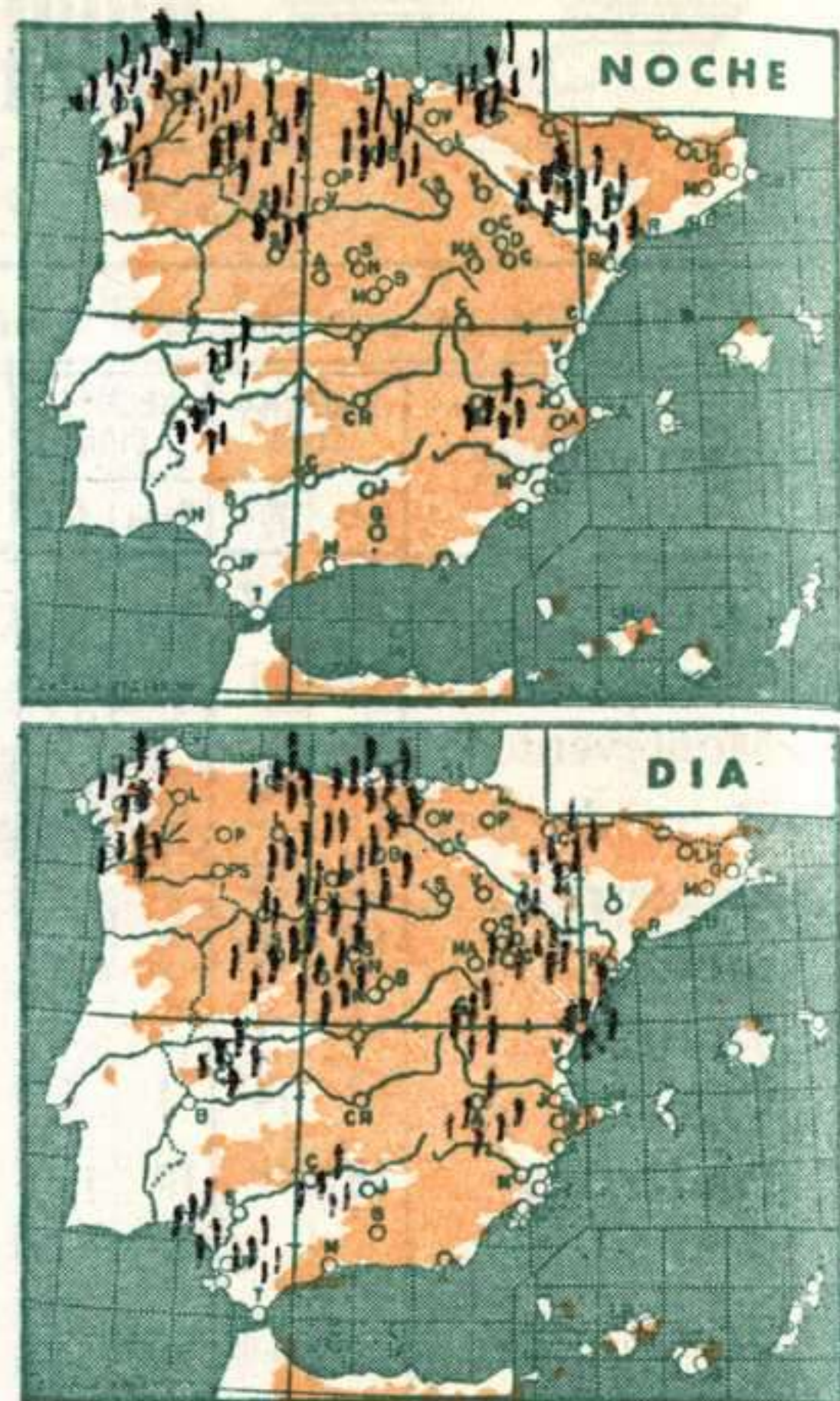
Estación VALENZUELA Indicativo 159 Día/hora 10/23					Estación BARAJAS Indicativo 221 Día/hora 11/00								
pp	hhh	TT	T _d	T _d	dd	ff	pp	hhh	TT	T _d	T _d	dd	ff
	80							84					
VALORES EN ISOBARAS TIPO	1000	1460	10	5	18	04	1000	1441	6	3	24	11	937
	850	3044	-0	-2	20	10	850	3010	-1	-4	21	20	742
	700	5651	-15	-23	23	18	700	5628	-16	-26	23	30	670
	500	7297	-28	-39	23	19	500	7270	-28		24	40	458
	400	9300	-43		22	26	400	9270	-45		23	60	428
	300	10500	-52		22	33	300						242
	250	11910	-59		23	24	250	11860	-61				197
	200	13710	-58		23	19	200	13660	-57				163
	150	16280	-55		22	09	150	16230	-56				80
	100						100						


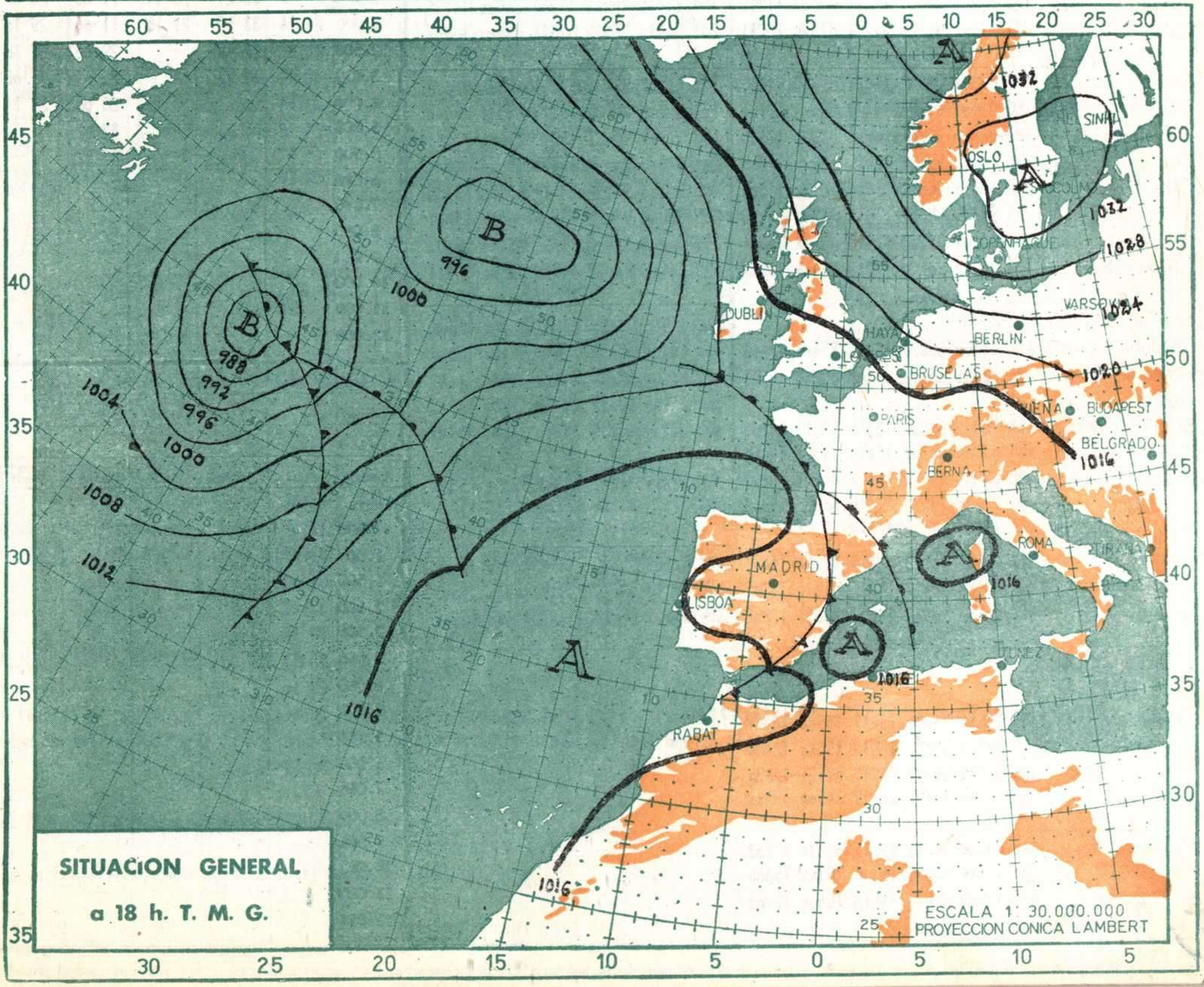
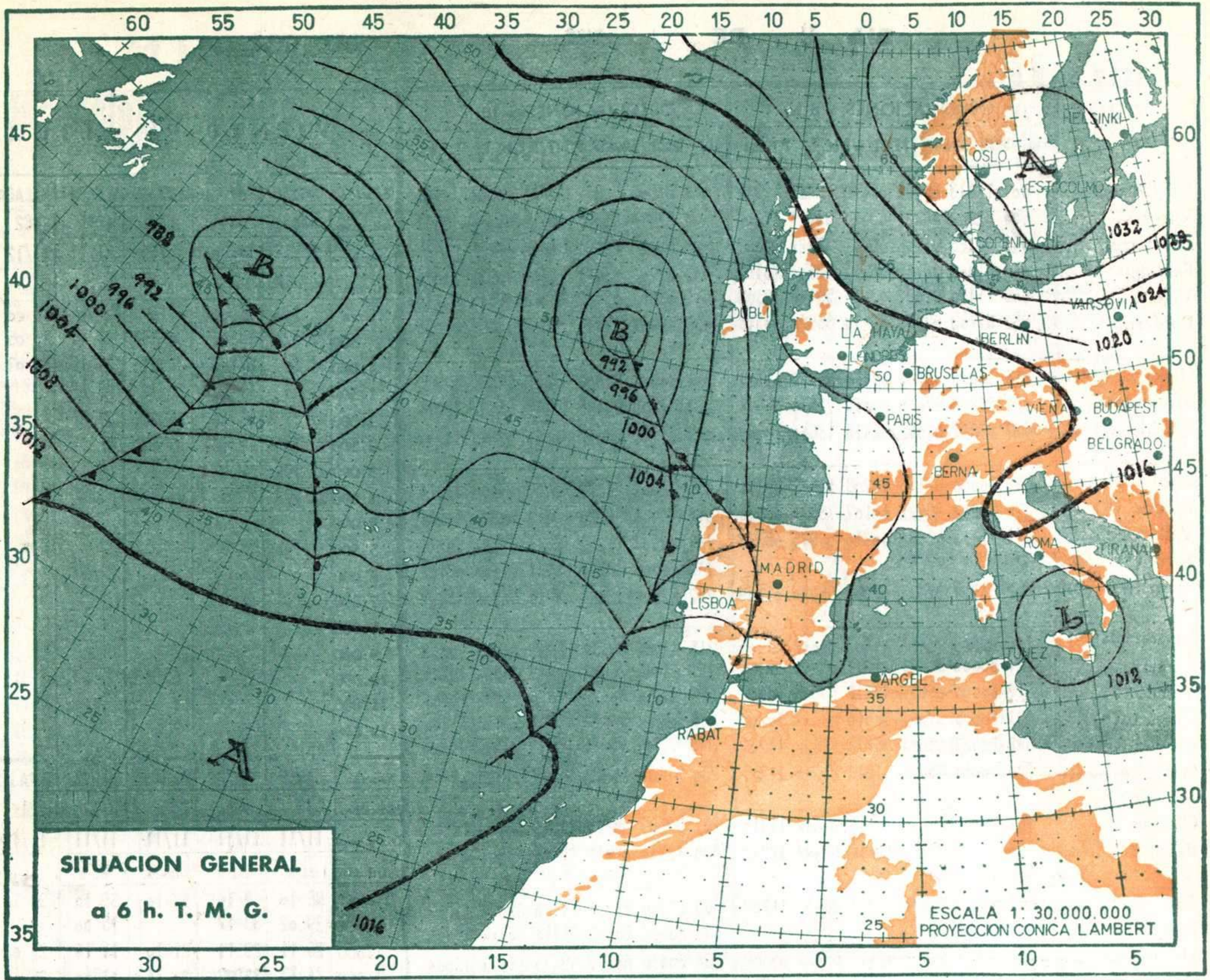

Estación BARAJAS Indicativo 221 Día/hora 11/12						
pp	hhh	TT	T _d	T _d	dd	ff
	1000	109			17	11
VALORES EN ISOBARAS TIPO	850	1492	10	8	23	12
	700	3087	1	-1	22	17
	500	5712	-15	-19	22	20
	400	7357	-27	-36	23	22
	300	9350	-40		21	38
	250				515	-14-17
	200	2030	-52		27	20
	150	3890	-53		29	20
	100				150	-54

Estación VALENZUELA Indicativo 159 Día/hora 11/11						
pp	hhh	TT	T _d	T _d	dd	ff
	1000	114			17	11
VALORES EN ISOBARAS TIPO	850	1481	9	3	20	06
	700	3059	-0	-2	21	21
	500	5667	-17	-25	19	18
	400	7299	-27	-33	20	27
	300	9300	-44		21	33
	250	10490	-54		21	39
	200	11900	-58		23	23
	150	13730	-57		26	13
	100	16310	-56		24	06

Estación	Indicativo	Día/hora
1000		
850		
700		
500		
400		
300		
250		
200		
150		
100		

Estación	Indicativo	Día/hora
1000		
850		
700		
500		
400		
300		
250		
200		
150		
100		





	OBSERVACIONES a 6 h.							OBSERVACIONES a 18 h.							VIENTO EN ALTURA						
	iii	Nddff	VVwwW	PPPTT	N _h C _L hC _M C _N	T _d T _d app		iii	Nddff	VVwwW	PPPTT	N _h C _L hC _M C _N	T _d T _d app		Estación	GANDO LOGROÑO	GANDO	ALMERIA	MALAGA	TORTOSA	
La Coruña ...	001	71813	66022	05015	764xx	12308		001	83108	70012	17414	68500	12230		GANDO	LOGROÑO	GANDO	ALMERIA	MALAGA	TORTOSA	
Vares ...	004	82302	48022	03513	85021	11300		004	82714	66021	13014	890xx	12311		Indicativo	030	084	030	488	482	238
Finisterre ...	040	82325	94106	06913	57x2x	13311		040	63216	96022	19114	35x70	13231		Día y hora	10/17	11/00	10/23	11/11	11/12	11/12
Santiago ...	043	81803	30155	06012	87600	10107		043	82701	50021	12715	76535	11328		Altitud	dd ff	dd ff	dd ff	dd ff	dd ff	dd ff
Vigo ...	046	71810	97032	07415	59440	12308		046	62907	69022	18315	49540	10215		Tierra	S 10	00 00	N 10	x 20	SE 00	SE 10
Ponferrada ...	053	82703	97216	09910	6852x	08313		053	52902	97011	14317	48560	07624		500	22 02	15 02	34 19	24 17	16 05	15 10
Gijón ...	014	70000	96052	07411	00979	09401		014	80000	97808	17116	6957x	14228		1.000	32 10	07 09	33 21	24 17	19 03	
Santander...	023	51808	97034	09014	21611	08604		023	83406	96025	17215	5552x	12214		1.500	35 14	13 06	36 27	25 08		
Igueldo ...	027	81812	82052	09415	18644	11307		027	83118	83031	16616	4267x	11217		2.000	01 12	18 10	35 23	25 06		
León (*) ...	055	80000	97156	44208	16572	09311		055	73601	98272	48713	79400	10214		2.500	32 19	17 08	35 16	25 20		
Burgos (*) ...	076	71802	98021	44107	755xx	08805		076	70000	98020	49514	00976	10211		3.000	02 16		35 04	25 20		
Valladolid...	141	71403	68022	00910	00975	08303		141	60903	75258	15316	69500	10211		4.000	33 25		34 16			
Soria (*) ...	202	61904	97031	92009	66240	07209		202	62204	97021	48715	62500	12307		5.000						
Salamanca (*)	215	92516	90454	45903	9x0xx	03405		215	82902	90454	51906	9x0xx	05308		6.000						
Navacerrada (*)	221	80000	70022	11211	6564x	09308		221	72406	70022	13419	3264x	10205		7.000						
Barajas...	272	80000	65022	12412	5762x	10308		272	50000	80022	15020	21552	15400		8.000						
Toledo...	231	80000	97022	50510	885xx	10203		231	61802	98022	46617	53440	11300		9.000						
Cuenca (*) ...	348	80903	95022	95613	5753x	11201		348	62707	98012	00219	37532	10303		10.000						
Ciudad Real ...	290	80000	65025	11913	832xx	11405		290	61108	70012	14317	41330	12404		11.000						
Albacete ...	261	81805	96005	11112	876xx	11315		261	52705	98022	15519	53500	10106		12.000						
Cáceres ...	330	81804	97006	11414	874xx	12212		330	42714	98011	15121	48660	13310		Estación	S. JAVER	GANDO	SALMANC	MAHON	BARAJAS	GANDO
Badajoz ...	083	60000	75021	11711	26432	11207		083	627xx	75031	15118	3266x	13318		Indicativo	433	030	202	314	221	030
Logroño ...	086	83202	96012	16118	885xx	11205		086	83202	96012	16118	885xx	11205		Día y hora	11/11	11/11	11/11	11/11	11/17	11/17
Pamplona...	094	80714	58022	12412	854xx	09309		094	80000	60022	49415	4547x	13004		Altitud	dd ff	dd ff	dd ff	dd ff	dd ff	dd ff
Monflorite..	160	60906	75031	11614	19603	11212		160	70110	70012	14018	38630	14205		Tierra	NE 10	N 10	SW 10	SE 10	SW 10	N 10
Zaragoza ...	233	81402	98022	34211	67520	10241		233	80910	96919	37514	895xx	13204		500	29 02	33 17		15 00		34 15
Calamocha (*)	171	60904	98602	11914	00949	11311		171	82706	98022	13121	4557x	13305		1.000	26 11	29 11	21 10	11 14	25 08	31 15
Lérida ...	183	92901	05450	13412	9x0xx	11227		183	62003	70032	14120	00941	14400		1.500	24 13	33 27	20 14	11 00	25 06	34 24
Gerona ...	180	00000	96000	13915	00900	12108		180	71804	96031	15818	35641	13301		2.000	24 14	33 19	21 18	11 00	29 10	35 23
Barcelona...	238	81603	96022	13015	866xx	14308		238	81603	96022	15318	15538	15801		2.500	24 17	24 19		29 06	27 10	35 23
Tortosa ...	286	70000	96052	13416	4637x	142xx		286	70703	96052	16218	46346	14400		3.000	21 07	34 27		26 02	26 08	34 21
Castellón ...	285	80000	96052	12611	855xx	09309		285	80000	96052	15018	00913	15301		4.000	33 18			26 06	28 14	32 39
Valencia ...	359	83601	97032	11816	4647x	14311		359	60000	98802	15018	36470	14307		5.000	23 24			32 02		33 46
Alicante ...	429	80000	50022	12216	354xx	15314		429	60406	60012	14820	69500	18211		5.500	24 24			32 12		
Alcantarilla ...	390	62310	70028	16419	634xx	16206		390	62310	70028	16419	634xx	16206		6.000	23 22					
Sevilla...	410	80000	65021	12812	854xx	12413		410	60000	65012	16020	66400	15308		7.000						
Córdoba ...	420	80000	96102	xxx09	36204	09405		420	40000	97021	xxx18	46400	11401		8.000						
Granada ...	383	21404	98020	16721	11530	14306		383	21404	98020	16721	11530	14306		9.000						
Huelva ...	453	70904	98032	13916	68513	14109		453	22707	97011	18220	21500	16107		10.000						
San Fernando..	458	62304	96152	13016	29346	14413		458	62304	96152	13016	29346	14413		11.000						
Tarifa ...	482	83204	65022	10112	00912	12403		482	63204	70022	14223	32591	15300		12.000						
Málaga ...	488	73203	70031	11416	00906	14302		488	32516	81020	13919	22540	15303		Estación	VALENCIA					
Almería ...	373	70901	70022	14417	55540	14811		373	62602	75022	17119	45450	15400		Indicativo	285					
Ibiza ...	302	33603	60051	12912	00931	11307		302	72310	64022	15818	755xx	14300		Día y hora	11/18					
P. de Mallorca.	314	40000	20414	13013	16031	12308		314	30000	64011	15119	11408	15304		Altitud	dd ff	dd ff	dd ff	dd ff	dd ff	dd ff
Mahón...	030	13613	70021	15417	15500	14207									Tierra	00 00					
Tenerife ...	015	42712	98022	16612	453xx	12400								500	07 09						
Izaña (**)	035	83215	98022	14717	885xx	13300								1.000	30 02						
Gando...	040	33608	70022	xxx17	34500	09xxx								1.500	31 02						
Los Rodeos ...														2.000	32 02						
Fuerteventura..														2.500	24 05						
Lanzarote...														3.000	23 13						
Melilla...														4.000	25 16						
Ifni...														5.000	28 10						
V. Cisneros ...														5.500	30 08						
														6.000	30 12						
														7.000							
														8.000							
														9.000							
														10.000							
														11.000							
														12.000							

(*) Altura de la superficie isobara de 850 mb. se da en la casilla PPP, suprimiendo el millar. (**) Idem 700 mb.