



# MINISTERIO DEL AIRE

## Boletín diario del Servicio Meteorológico Nacional

AÑO VIII  
2.ª EPOCA  
Núm. 255

MADRID, SABADO 12 DE SEPTIEMBRE DE 1959.

PRECIOS DE SUSCRIPCION: España, ptas. año. Extranjero, ptas. año. OFICINA CENTRAL METEOROLOGICA. Apartado 285. MADRID. Teléfono 25-92-33

ESTACIONES	TEMPERATURA		PRECIPITACION		Horas de sol	ESTACIONES	TEMPERATURA		PRECIPITACION		Horas de sol	ESTACIONES	TEMPERATURA		PRECIPITACION		Horas de sol	TEMPERATURAS EXTREMAS (de las Capitales Peninsulares)
	Máx.	Mín.	Noche	Día			Máx.	Mín.	Noche	Día			Máx.	Mín.	Noche	Día		
La Coruña...	23	17	1		1.0	Navacerrada (*)	11	5	34	11		Castellón ...	28	17			0.5	MAXIMA: 31° en Alicante.  MINIMA: 11° en Avila, Burgos, Cuenca y Soria.
Vares ...	x	15	1			Barajas... ..	24	13	13	4.8		Játiva ...	26	17				
Monteventoso...	23	16	3	14		Madrid... ..	22	13	23	5.0		Manises... ..						
Otero de Rey...		11				Getafe... ..	24	14	24	4.9		Valencia ...	26	19	ip	3.0		
Finisterre ...	19	16				Alcalá ...	23	13	12			C. S. Antonio.	27	21	1			
Santiago (A.)...	19	13	4	1	0.0	Toledo... ..	23	15	8	6.5		Alcoy ...						
Santiago ...						Cuenca... ..	11		18	5.4		Alicante ...	31	20	ip	9.7		
Vigo ...	22					Molina... ..	20	11	4	5.0		Rabasa... ..	27	20		9.2		
Ponferrada ...	22	14				Ciudad Real ...	27	17		5.5		Murcia... ..	28	20	3	2.4		
						Albacete ...	21	17				Alcantarilla ...	28	17	1	2.0		
						Cáceres... ..	24	16	16			San Javier... ..	25					
						Badajoz ...	26	16		5.0		C. Galeras... ..	25	16				
Gijón ...	21	17	9	1	6.7	Vitoria... ..		13	5			Sevilla... ..	29	16		6.0	Observaciones de MADRID (Parque del Retiro)  TEMPERATURAS Máx. 21,8 a 16,00 h. Mín. 13,0 a 5,00 h. a 1 h. 14,2 a 13 h. 19,6 a 7 h. 14,2 a 18 h. 20,3	
Cabo Mayor...	26	18	9	ip		Logroño ...	26	15	10	7.8		Córdoba ...		16	ip	2.0		
Santander...	22	17	11	i	9.5	Pamplona...	27	x	x	1		Jaén ...						
Punta Galea ...	22	17	8	1		Candanchu (*)	17	8	3			Granada ...	25	17	ip	6.9		
Sondica ...	26	17	12	ip		Monflorite...	25	15		ip	7.6	Cartuja... ..	25	16	5			
Igueldo... ..	23	16	6	2	9.7	Veruela... ..	26			ip		Huelva... ..	26	17		0.0		
						Calatayud...	26	15				Jerez ...	27	15				
León ...	25	13	8	1	7.3	Daroca... ..	23			2		San Fernando...	25	19				
P. Sanabria ...	20	10	2		0.9	Sanjurjo ...	28	17	1	1	9.6	Tarifa ...	x	18	ip			
Zamora ...	21	14	9			Zaragoza ...	26	18		1		Málaga... ..	28	21		5.7		
Palencia ...	20	13	16			Valenzuela...	27	13	ip			Almería ...	27	23	ip	10.5		
Villafria ...	20	11	16	7	10.0	Calamocha...	23	12	6			Ibiza ...	27	21	ip	9.3		
Burgos... ..	21	11	27		7.4	Lérida... ..	27	15			7.0	P. Mallorca ...	29	19	7	10.0		
Valladolid...	20	13	14	ip	7.9	La Molina (*)	18	7			8.7	Mahón... ..	27	20	ip	10.7		
Villanubla...		12	22		7.3	Gerona... ..	26					S. C. Tenerife.	26	19		9.6		
Soria ...	20	11	8	5	5.8	Cabo Bagur ...	x	16				Izaña (*) ...	18					
Salamanca...	21	14	13		7.4	Barcelona... ..	24	18			8.9	Gando... ..	27	20				
Avila ...	19	11	34	14		Prat ...		16			6.5	Los Rodeos ...	23	11		8.1		
Segovia ...						Montserrat (*)		9			10.4	Fuerteventura	24	17		10.5		
						Reus ...	27					Lanzarote... ..	28	16		10.3		
						Tortosa... ..	27	18		ip	0.0	Melilla... ..	27	22				
												Ifni ...	x	x		10.3		
												V. Cisneros ...	26	17		12.0		

TEMPERATURAS EXTREMAS  
(de las Capitales Peninsulares)

MAXIMA: 31° en Alicante.

MINIMA: 11° en Avila, Burgos, Cuenca y Soria.

Observaciones de MADRID  
(Parque del Retiro)

TEMPERATURAS

Máx. 21,8 a 16,00 h.  
Mín. 13,0 a 5,00 h.  
a 1 h. 14,2 a 13 h. 19,6  
a 7 h. 14,2 a 18 h. 20,3

PRESIONES

Máx. 707,1 mm. a 11,30 hoy  
Mín. 704,8 mm. a 18,00 hoy  
a 1 h. 705,8 a 13 h. 705,9  
a 7 h. 705,8 a 18 h. 704,8

VIENTO

Velo. máx. 22 m/s a 22,00 h.  
Dirección: Oeste-noroeste.  
Recorrido en 24 horas 206 km.

(\*) Estaciones situadas a más de 1.600 metros sobre el nivel del mar.  
NOTA. — Los datos de este Boletín comprenden las observaciones desde las 18 h. T. M. G. de ayer a las 18 h. T. M. G. del día de hoy.

Las horas de sol corresponden al día de ayer.

INFORMACION GENERAL DEDUCIDA DE LAS OBSERVACIONES DE DIECINUEVE HORAS (HORA OFICIAL).

Se han producido tormentas y chubascos en el litoral cantábrico, cuenca del Ebro, Ibérica, Levante y Baleares.

*Inundaciones en <sup>Madrid</sup> Cuenca de Talavera, Ventos, El Escorial, prov. Guadalajara, prov. Avila  
dos muertos por rayo en Porrino (Pontevedra) y en Oveja ( ) otro muerto. Tormentas*

PREDICCION VALIDA PARA EL DOMINGO DIA 13. *en Asturias, Vizcaya, Toledo y Badajoz*

Diseminación transitoria de la inestabilidad, aunque todavía pueden producirse algunos chubascos y tormentas en Galicia, montes Cantábricos, mitad norte de la Ibérica y sistema Central. Posterior empeoramiento en Galicia con lluvias.

AVISO ESPECIAL PARA BARCOS PESQUEROS Y NAVEGACION DE CABOTAJE.

Marejadilla en el mar Ibérico y en la costa atlántica de Galicia. Peligro de temporal en las Azores.

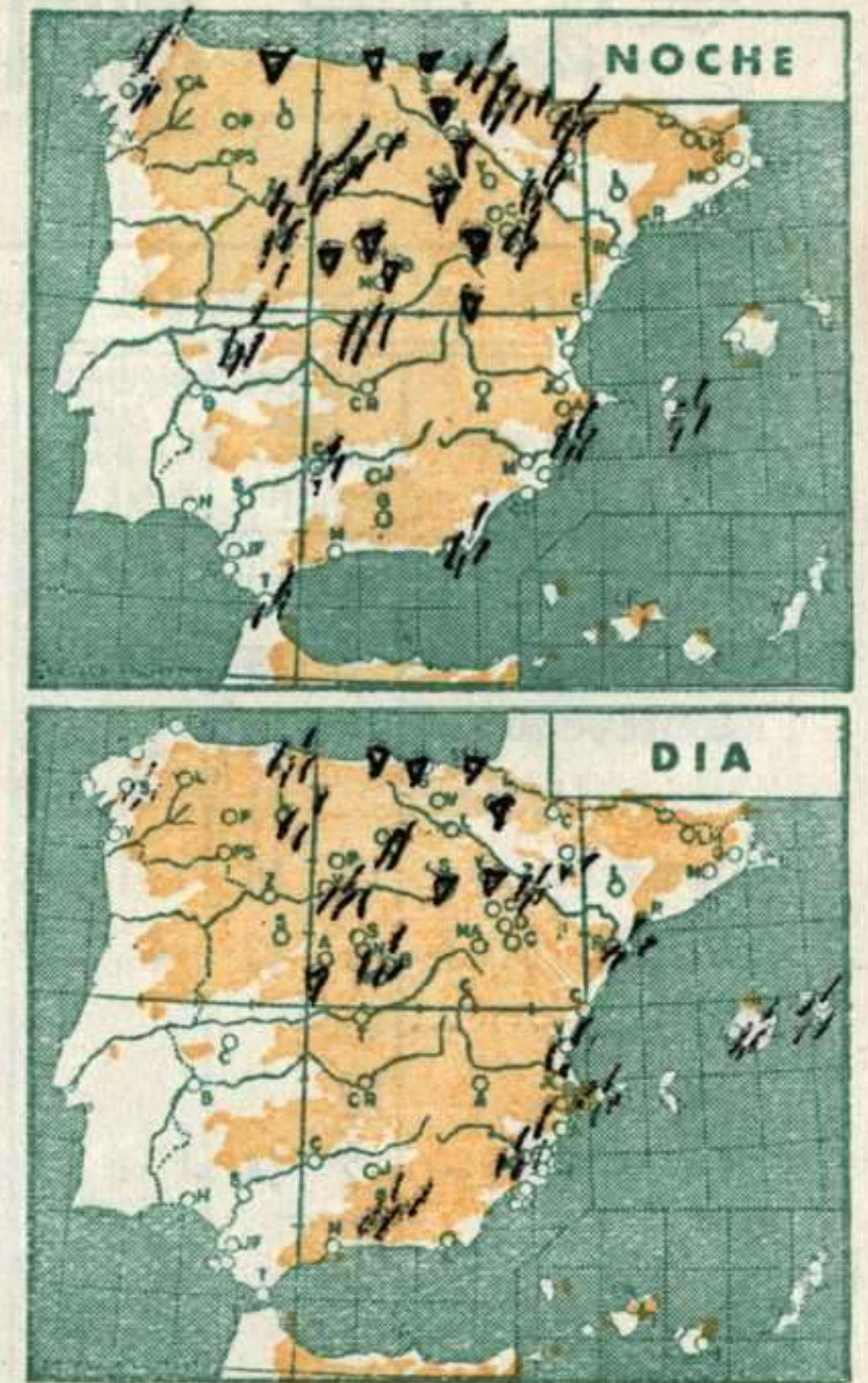
# BOLETIN DIARIO DEL SERVICIO METEOROLOGICO NACIONAL

Sabado 12 de Septiembre de 1959

## ZONAS DE PRECIPITACION

### RADIOSOND EOS

Estación Barajas Indicativo 221 Día/hora 12/00					Estación Valenzuela Indicativo 159 Día/hora 12/00								
pp	hhh	TT	T <sub>d</sub>	T <sub>d</sub>	dd	ff	pp	hhh	TT	T <sub>d</sub>	T <sub>d</sub>	dd	ff
	151						945	13	13	31	15		
	1522	10	9	27	30		823	9	8	28	20		
	3119	3	3	15	15		700	3	3	15	15		
	5778	-13	-17	17	45		647	-0	-0	16	28		
	7436	-24	-28	17	45		615	-0	-0	15	29		
	9480	-27					467	-18	-23	13	50		
							392	-24	-29	17	45		
							326	-34	-38				
							206	-49					

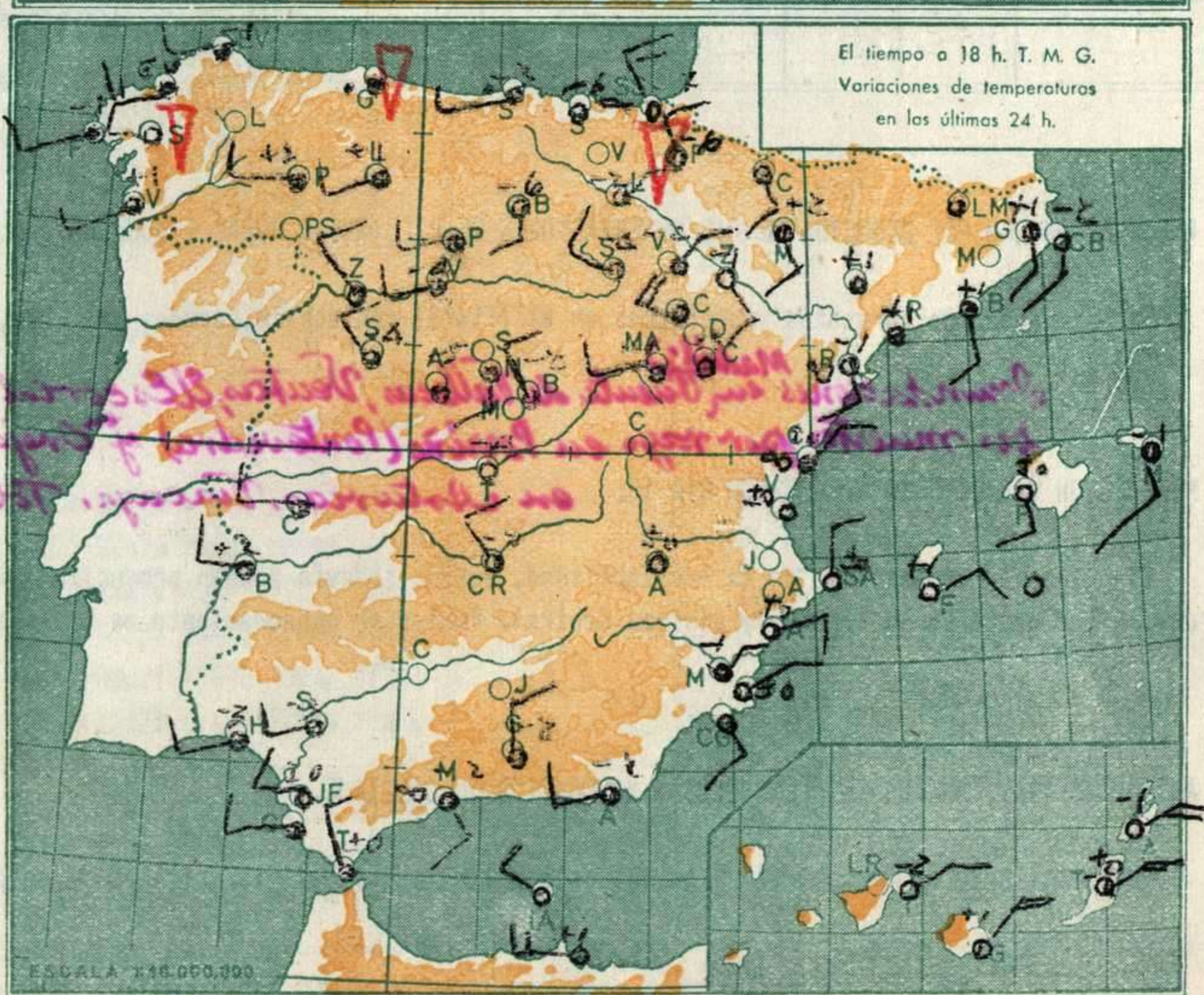
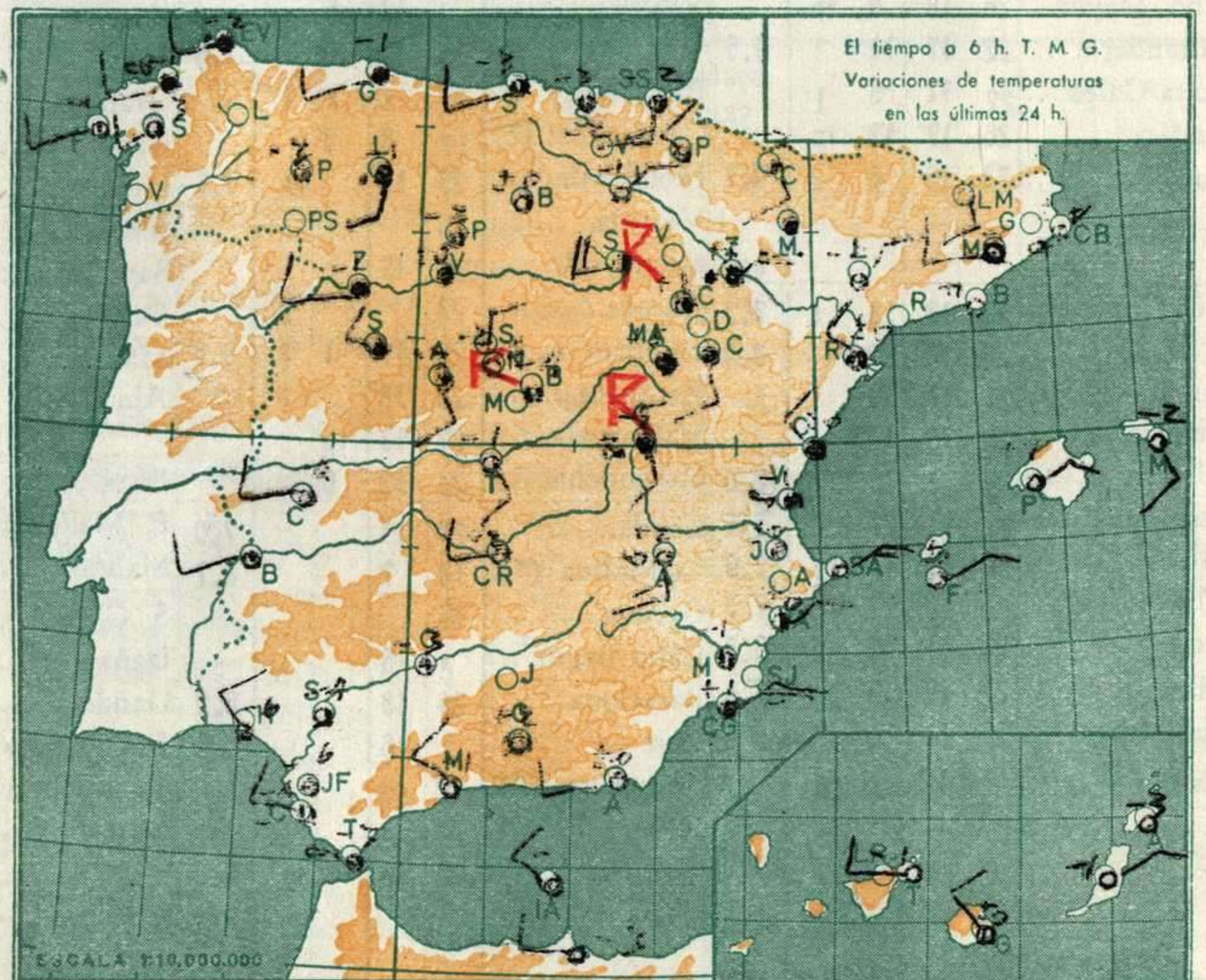


Estación	Indicativo	Día/hora
1000		
850		
700		
500		
400		
300		
250		
200		
150		
100		

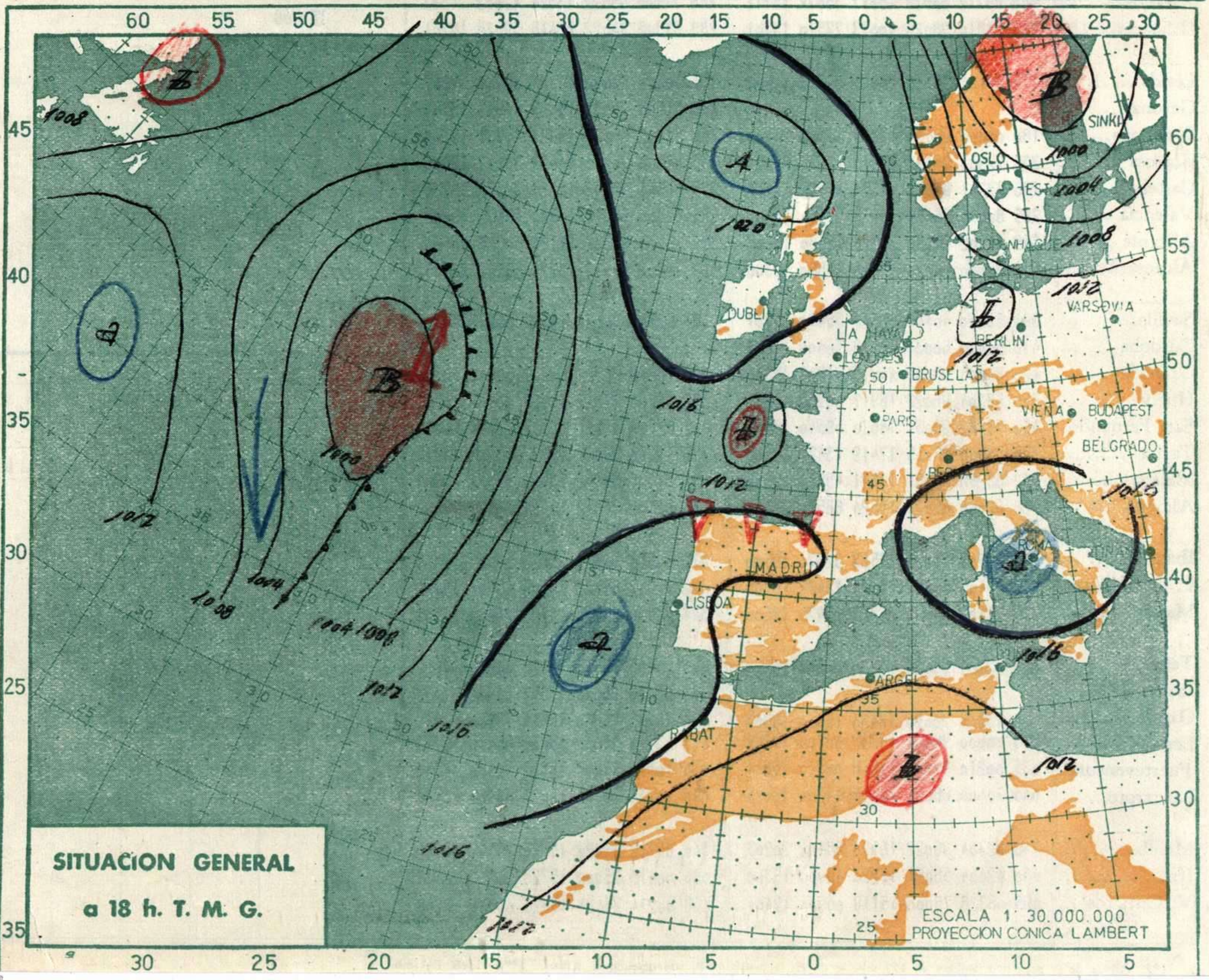

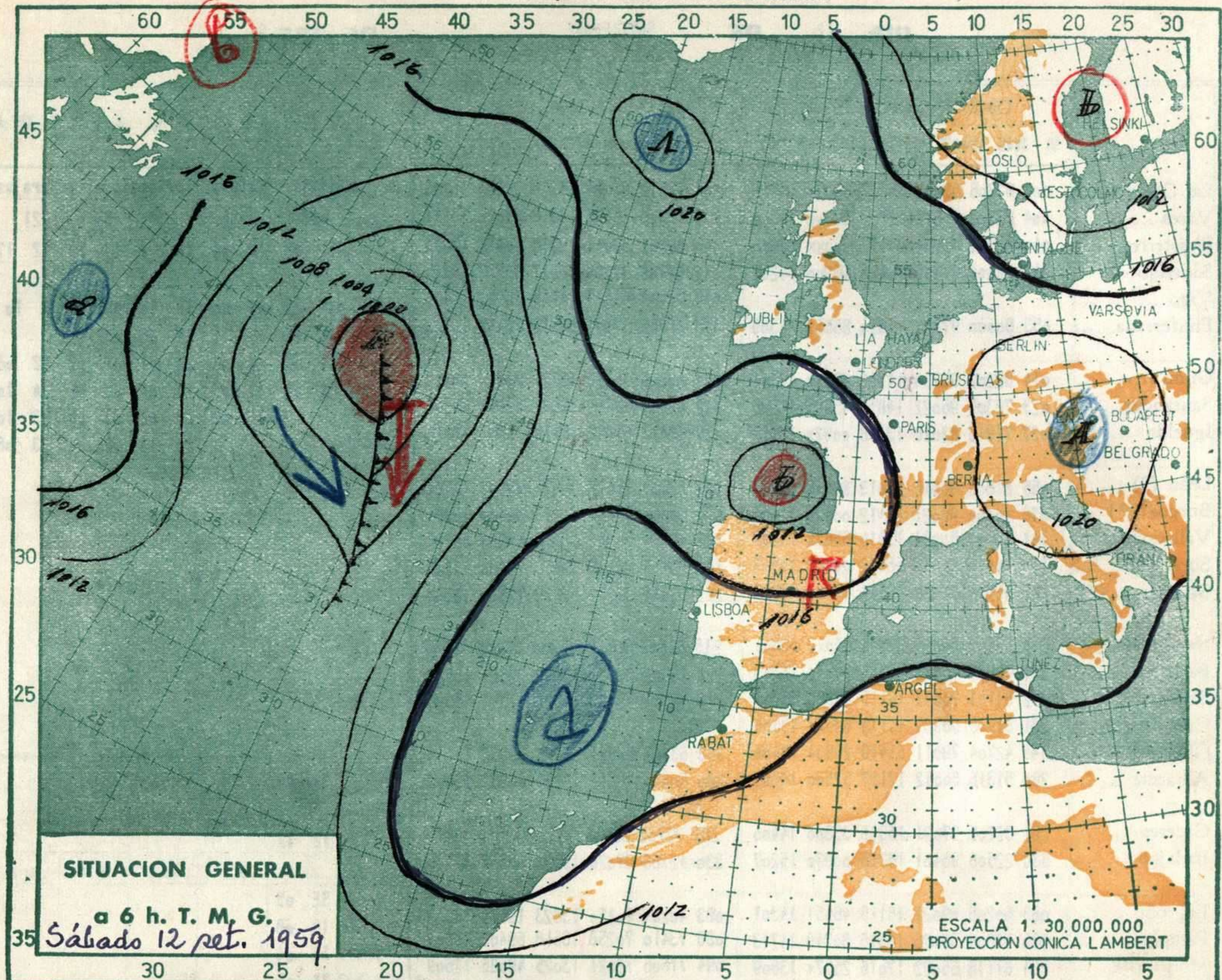

Estación	Indicativo	Día/hora
1000		
850		
700		
500		
400		
300		
250		
200		
150		
100		

Estación	Indicativo	Día/hora
1000		
850		
700		
500		
400		
300		
250		
200		
150		
100		

Estación	Indicativo	Día/hora
1000		
850		
700		
500		
400		
300		
250		
200		
150		
100		



*Handwritten notes in pink ink across the bottom maps, including phrases like 'Temperatura', 'presión', and 'viento'.*



	OBSERVACIONES a 6 h.								OBSERVACIONES a 18 h.								VIENTO EN ALTURA						
	iii	Nddff	VVwwW	PPPTT	N <sub>h</sub> C <sub>L</sub> h <sub>C</sub> m <sub>C</sub> N	T <sub>d</sub> T <sub>d</sub> app	iii	Nddff	VVwwW	PPPTT	N <sub>h</sub> C <sub>L</sub> h <sub>C</sub> m <sub>C</sub> N	T <sub>d</sub> T <sub>d</sub> app	Estación	Malaga	Valencia	Tortosa	S. Javier	Barajas	Valldid.				
La Coruña ...	001	82306	58052	15017	6647x	16301	001	82412	65022	16219	5958x	16105	Indicativo	482	285	238	433	221	140				
Vares ...	004	82308	16616	12517	890xx	15300	004	82308	16022	13518	850xx	16311	Día y hora	12 06	12 06	12 12	12 12	12 17	12 17				
Finisterre ...	040	12308	90454	83917	9x0xx	15400	040	8q308	93444	18318	0097x	17400	Altitud	dd ff	dd ff	dd ff	dd ff	dd ff	dd ff				
Santiago ...	042	52504	97406	16114	56200	14207	042	62708	97028	16917	58532	14026	Tierra	NW 03	00 00	SE 10	NE 10	W 10	W 10				
Vigo ...							046	52004	64401	18119	32401	10400	500	34 05	05 11	16 06	06 11						
Ponferrada ...	053	80000	97022	15914	86552	14309	053	82704	97032	14919	5842x	12305	1.000	31 05	00 00	13 04	07 07	22 06	24 16				
Gijón ...	014	82202	95258	14318	874xx	17304	014	80000	96608	16120	886xx	16307	1.500	29 08	35 05	15 04	03 06	24 10	24 16				
Santander ...	023	72305	96022	14817	4567x	16500	023	82304	95616	17018	874xx	16202	2.000		31 09	28 02	33 03	23 10	23 17				
Igueldo ...	027	71816	83016	13118	0097x	13x17	027	83113	55059	16118	883xx	17310	2.500			24 13	18 24	23 08	22 14				
León (*) ...	055	81803	96616	50013	874xx	12803	055	62504	97012	50616	48542	12400	3.000						22 14				
Burgos (*) ...	076	40000	98021	49112	00970	11400	076	60000	97252	51117	64500	13301	4.000						25 19				
Valladolid ...	141	80000	80031	13514	6567x	13207	141	42204	80012	13620	49500	09301	5.000						24 22				
Soria (*) ...	148	40000	98019	56512	00983	10509	148	73106	96179	57616	79400	11501	5.500										
Salamanca (*)	202	82804	97030	49314	85300	13303	202	62910	97031	50619	72500	13303	6.000										
Navacerrada (*)	215	83602	94019	53308	860xx	08601	215	81602	96026	53210	860xx	10603	7.000										
Barajas ...	221	70000	70021	15714	25640	14303	221	43304	70021	13622	22501	15503	8.000										
Toledo ...	272	61101	70022	16115	55650	15201	272	52701	75022	15322	12552	15500	9.000										
Cuenca (*) ...	231	81406	98929	45113	895xx	13300	348	63207	98021	00623	39533	15400	10.000										
Ciudad Real ...	348	42704	79011	01419	29534	18400	280	60000	78012	13221	00931	16813	11.000										
Albacete ...	280	51816	60052	17117	52500	16805							12.000										
Cáceres ...	261	32705	97021	15316	35600	14400							Estación	Malaga									
Badajoz ...	330	22508	96401	16716	00930	15207							Indicativo	482									
Logroño ...	083	60206	x9021	15115	46551	14301							Día y hora	12 12									
Pamplona ...	086	52806	58026	16516	30749	14713							Altitud	dd ff	dd ff	dd ff	dd ff	dd ff	dd ff				
Monflorit... ..	094	81118	65022	17016	2557x	13809							Tierra	SE 03									
Zaragoza ...	160	80712	80616	15417	3567x	15711							500	18 08									
Calamocha (*)	233	81810	98026	40013	77510	13701							1.000	18 04									
Lérida ...	171	30404	96110	16016	00950	14400							1.500	21 05									
Gerona ...													2.000	18 08									
Barcelona ...	180	00000	96000	17219	00900	16400							2.500	23 04									
Tortosa ...	238	72901	94102	17418	13876	18501							3.000										
Castellón ...	286	73201	96052	17521	4757x	13xxx							4.000										
Valencia ...	285	80000	96051	16919	855xx	18403							5.000										
Alicante ...	359	40702	98030	15720	15580	18107							6.000										
Alcantarilla ...	429	50000	60021	14819	11560	17300							7.000										
Sevilla ...	391	60000	40100	16317	55470	15701							8.000										
Córdoba ...	410	50000	60031	16118	56400	17305							9.000										
Granada ...	420	80000	96001	xxx18	51601	17300							10.000										
Huelva ...	383	63204	96022	16917	00906	15703							11.000										
San Fernando..	453	73102	96031	18620	69540	18604							12.000										
Tarifa ...	458	50000	96055	17419	13471	17300							Estación										
Málaga ...	482	63206	60051	14521	45511	19300							Indicativo										
Almería ...	488	82008	65021	15524	885xx	21404							Día y hora										
Ibiza ...	373	60705	60025	17523	32570	19500							Altitud	dd ff	dd ff	dd ff	dd ff	dd ff	dd ff				
P. de Mallorca.	302	60405	65032	16521	12437	16705							Tierra										
Mahón ...	314	71107	64030	16321	28476	18600							500										
Tenerife ...	020	02704	99020	17220	00900	15xxx							1.000										
Izaña (**)													1.500										
Gando ...	030	13306	70020	17420	15500	18603							2.000										
Los Rodeos ...	015	00000	98000	18913	00900	11204							2.500										
Fuerteventura..	035	00210	97000	17818	00900	16801							3.000										
Lanzarote ...	040	10000	66021	xxx16	14500	12xxx							4.000										
Melilla ...	340	82704	96022	16120	884xx	20203							5.000										
Ifni ...	060	42004	56051	16220	45400	19300							5.500										
V. Cisneros ...	096	00326	75000	15119	00900	17404							6.000										
													7.000										
													8.000										
													9.000										
													10.000										
													11.000										
													12.000										

(\*) Altura de la superficie isobara de 850 mb. se da en la casilla PPP, suprimiendo el millar. (\*\*) Idem 700 mb.