



MINISTERIO DEL AIRE

Boletín diario del Servicio Meteorológico Nacional

AÑO VIII
2.ª EPOCA
Núm. 337.

MADRID, MARTES 25 DE AGOSTO DE 1959.

PRECIOS DE SUSCRIPCIÓN: España, ptas. año. Extranjero, ptas. año. OFICINA CENTRAL METEOROLÓGICA. Apartado 285. MADRID. Teléfono 25-92-33

ESTACIONES	TEMPERATURA		PRECIPITACION		Horas de sol	ESTACIONES	TEMPERATURA		PRECIPITACION		Horas de sol	ESTACIONES	TEMPERATURA		PRECIPITACION		Horas de sol
	Máx.	Mín.	Noche	Día			Máx.	Mín.	Noche	Día			Máx.	Mín.	Noche	Día	
La Coruña...	26	18			12.5	Navacerrada (*)	18	10			1	Castellón ...	30	19			12.0
Vares ...	22	16				Barajas...	31	18			12.8	Játiva ...	26	17	X		
Monteventoso...	25	16				Madrid...	28	18		ip	12.7	Manises...					
Otero de Rey...	28	10				Getafe...	30	17		5	12.0	Valencia ...	27	20			
Finisterre ...	30	19				Alcalá ...	31	15				C. S. Antonio.	29	18			
Santiago (A.)...	30	16			12.6	Toledo...	31	18			13.3	Alcoy ...		15			9.8
Santiago ...						Cuenca...	26	12		1	10.1	Alicante ...	32	18			11.6
Vigo ...	34	20			13.0	Molina...	26	8		ip	11.3	Rabasa...	29	19			11.0
Ponferrada ...	30	18				Ciudad Real ...	33	15			12.5	Murcia...	29	20			12.4
						Albacete ...	28	14			11.6	Alcantarilla ...	30	17			11.8
						Cáceres...	31	20				San Javier...	26	21			
						Badajoz ...	35	19			12.7	C. Galeras...	29	19			
Gijón ...	23	20			11.5	Vitoria...						Sevilla...	35	23			12.0
Cabo Mayor...	25	18				Logroño ...	30	16				Córdoba ...		18			11.3
Santander...	24	16			7.2	Pamplona...	28	18				Jaén ...	31	20			
Punta Galea ...	25	19				Candanchu (*)	17	8	10			Granada ...	32	15			10.3
Sondica ...						Monflorite...	28	17			10.0	Cartuja...	32	16			
Igueldo...	21	18				Veruela...	27	17			12.3	Huelva...	33	21			10.0
						Calatayud...	29	13				Jerez ...	33	24			
León ...	29	11			12.5	Daroca...	27					San Fernando...	32	22			12.1
P. Sanabria ...						Sanjurjo ...	32	11		ip	12.9	Tarifa ...	32	21		ip	
Zamora ...	29	15				Zaragoza ...	31			ip		Málaga...	28	21			12.0
Palencia ...		15	10			Valenzuela...	31			ip		Almería ...	31	23			11.7
Villafraía ...	25					Calamocha...	27	12			10.5	Ibiza ...	28	19		ip	10.9
Burgos...	24	14			9.3	Lérida...	29	16		ip	10.0	P. Mallorca ...	28	15			4.5
Valladolid...	27	14			13.0	La Molina (*)						Mahón...	24	18	ip	1	5.5
Villanubla...	27	14				Gerona...	28	17				S. C. Tenerife.	31				
Soria ...	27	14			11.9	Cabo Bagur ...	24	17				Izaña (*) ...	22				
Salamanca...		14				Barcelona...	24	21		4	0.1	Gando... /	26	20			1.0
Avila ...		13			12.8	Prat ...						Los Rodeos ...	X	15			
Segovia ...						Montseny (*)	12				9	Fuerteventura	30	18			8.0
						Reus ...		17			11.0	Lanzarote...	24				
						Tortosa...	31				16	Melilla...	26	22			
												Ifni ...	28	X			
												V. Cisneros ...	28	11			8.6

TEMPERATURAS EXTREMAS
(de las Capitales Peninsulares)
MAXIMA: 35° en Badajoz y Sevilla.
MINIMA: 11° en León.

Observaciones de MADRID
(Parque del Retiro)
TEMPERATURAS
Máx. 28,4 a 14,00 h.
Mín. 17,8 a 6,30 h.
a 1 h. 20,1 a 13 h. 27,4
a 7 h. 18,0 a 18 h. 24,2

PRESIONES
Máx. 711,7 mm. a 13,00 h. hoy
Mín. 708,8 mm. a 18,00 h. "
a 1 h. 711,2 a 13 h. 710,4
a 7 h. 711,7 a 18 h. 708,8

VIENTO
Velo. máx. 15 m/s a 21,30 h.
Dirección: Nordeste.
Recorrido en 24 horas 263 km.

(*) Estaciones situadas a más de 1.600 metros sobre el nivel del mar.
NOTA. — Los datos de este Boletín comprenden las observaciones desde las 18 h. T. M. G. de ayer a las 18 h. T. M. G. del día de hoy.

Las horas de sol corresponden al día de ayer.

INFORMACION GENERAL DEDUCIDA DE LAS OBSERVACIONES DE LAS DIECINUEVE HORAS (HORA OFICIAL).

Durante el día de hoy se han registrado chubascos tormentosos en la cuenca del Ebro, Cataluña y Baleares. También se han producido núcleos tormentosos aislados en la cordillera Ibérica, sierra de la Demanda y Somosierra, alcanzando los alrededores de Madrid. Se han medido 16 litros de agua por metro cuadrado en Tortosa, 5 en Getafe, 4 en Barcelona y cantidades inferiores en Baleares. Ha habido nubosidad de estancamiento en el Cantábrico con alguna llovizna. Nubosidad variable en el resto.

PREDICCIÓN VALIDA PARA EL JUEVES DÍA 26.

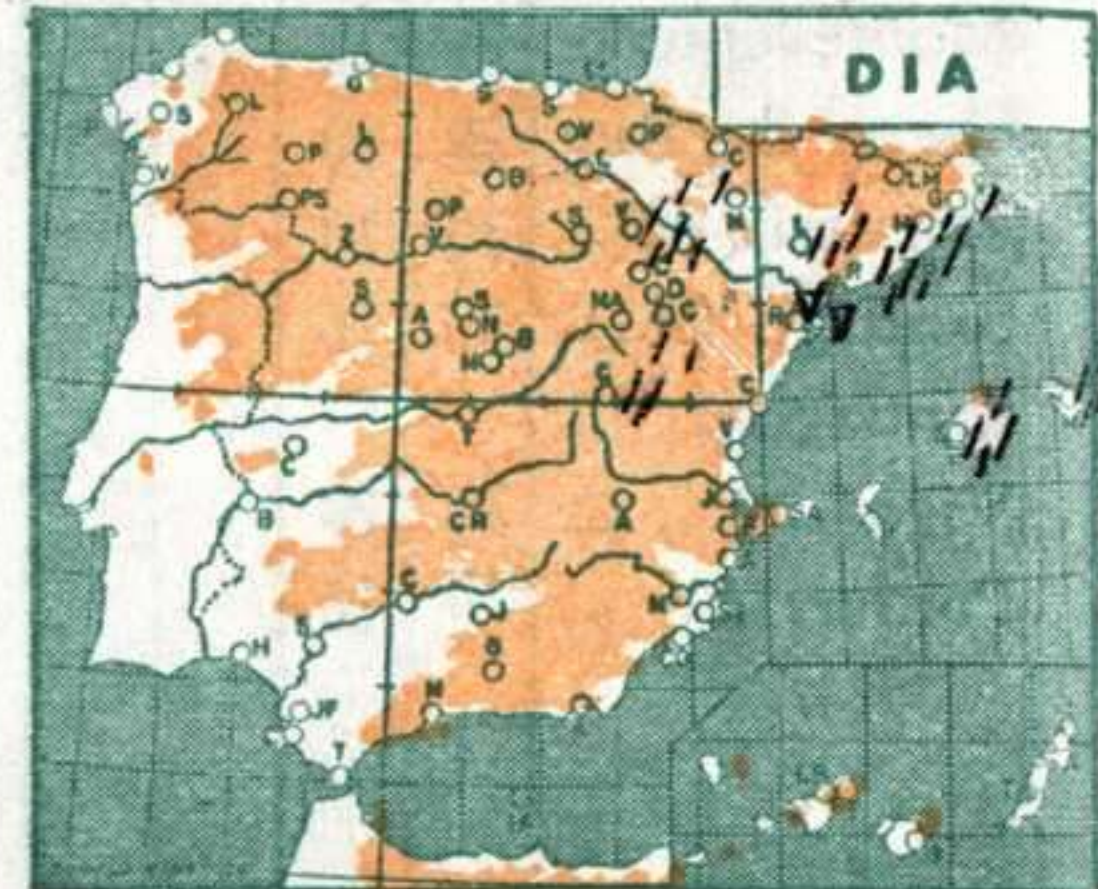
Continuará la inestabilidad con riesgo de chubascos o tormentas en la mitad oriental de la Península, especialmente en el sistema Ibérico y cuenca del Ebro. Nubosidad variable en el resto con posibilidad de nieblas matinales en el Cantábrico.

AVISO ESPECIAL PARA BARCOS PESQUEROS Y NAVEGACION DE CABOTAJE.

Mar rizada en el Cantábrico y marejadilla en Finisterre con vientos de componente este. Marejadilla en el mar de Alborán y Belares, con vientos de levante fresquito. Marejadilla en Canarias.

RADIOSOND EOS

Estación Barajas Indicativo 221 Día/hora 25/00					Estación Barajas Indicativo 221 Día/hora 25/12				
pp	hhh	TT	T _d	T _d	pp	hhh	TT	T _d	T _d
1000	188				1000	192			
850	1593	16	5	13 15	850	1605	15	5	
700	3205	2	-0	06 13	700	3216	3	-4	
500	5870	-11		07 19	500	5862	-11	-20	
400	7536	-24		06 37	400	7527	-24		
300	9560	-40		07 45	300	9560	-39		
250					250				
200	12210	-57			200	12250	-52		
150					150				
100					100				

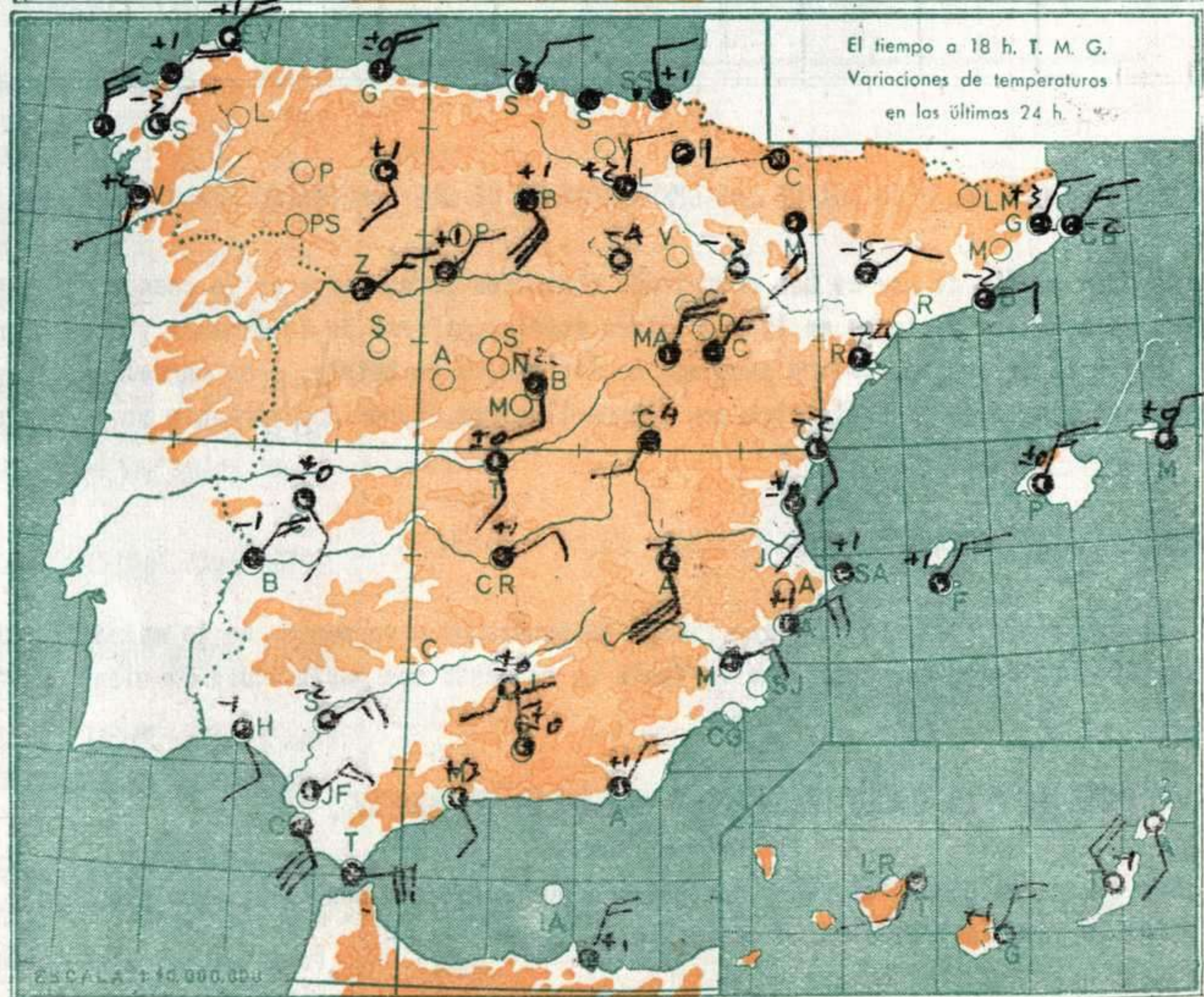
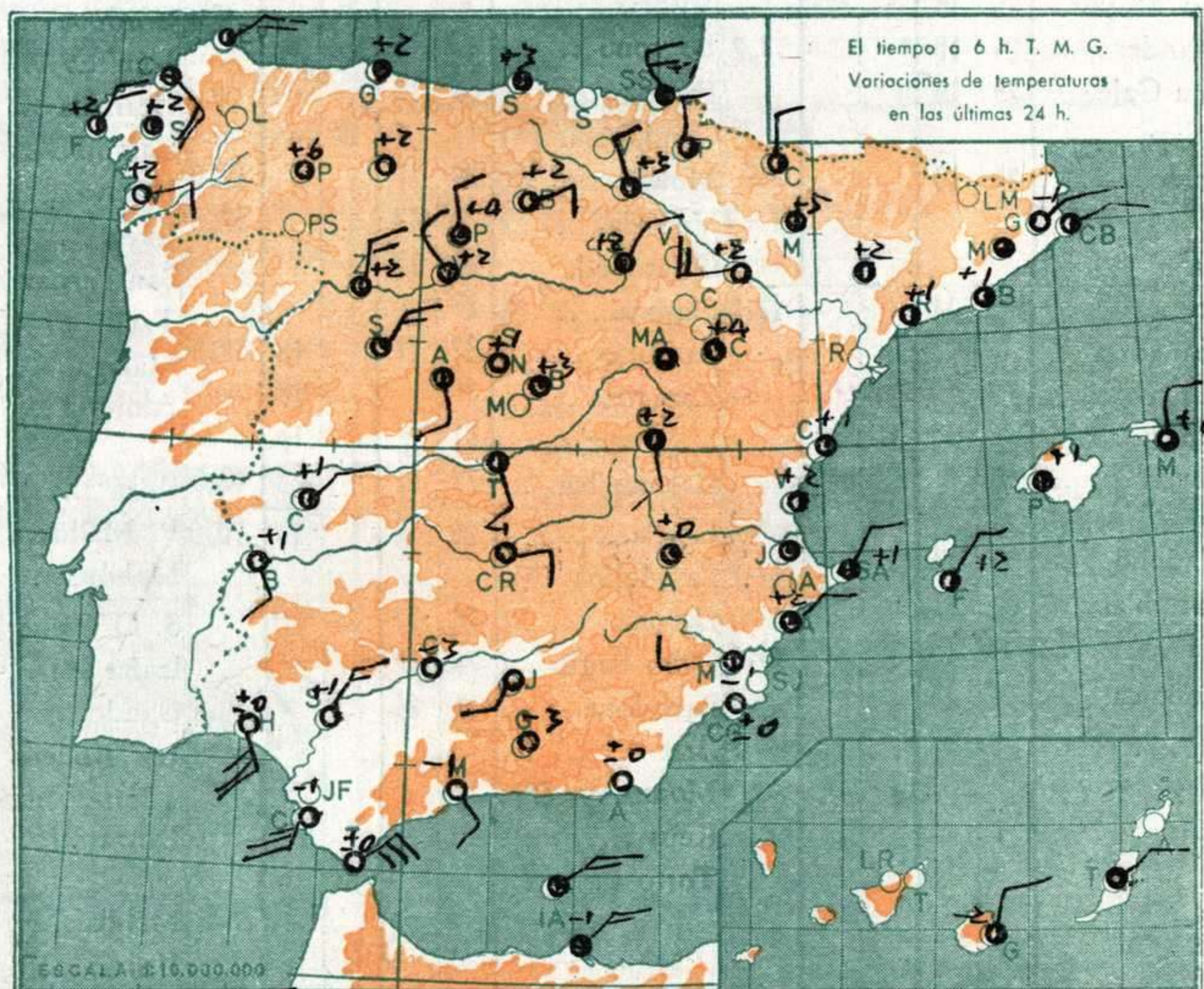


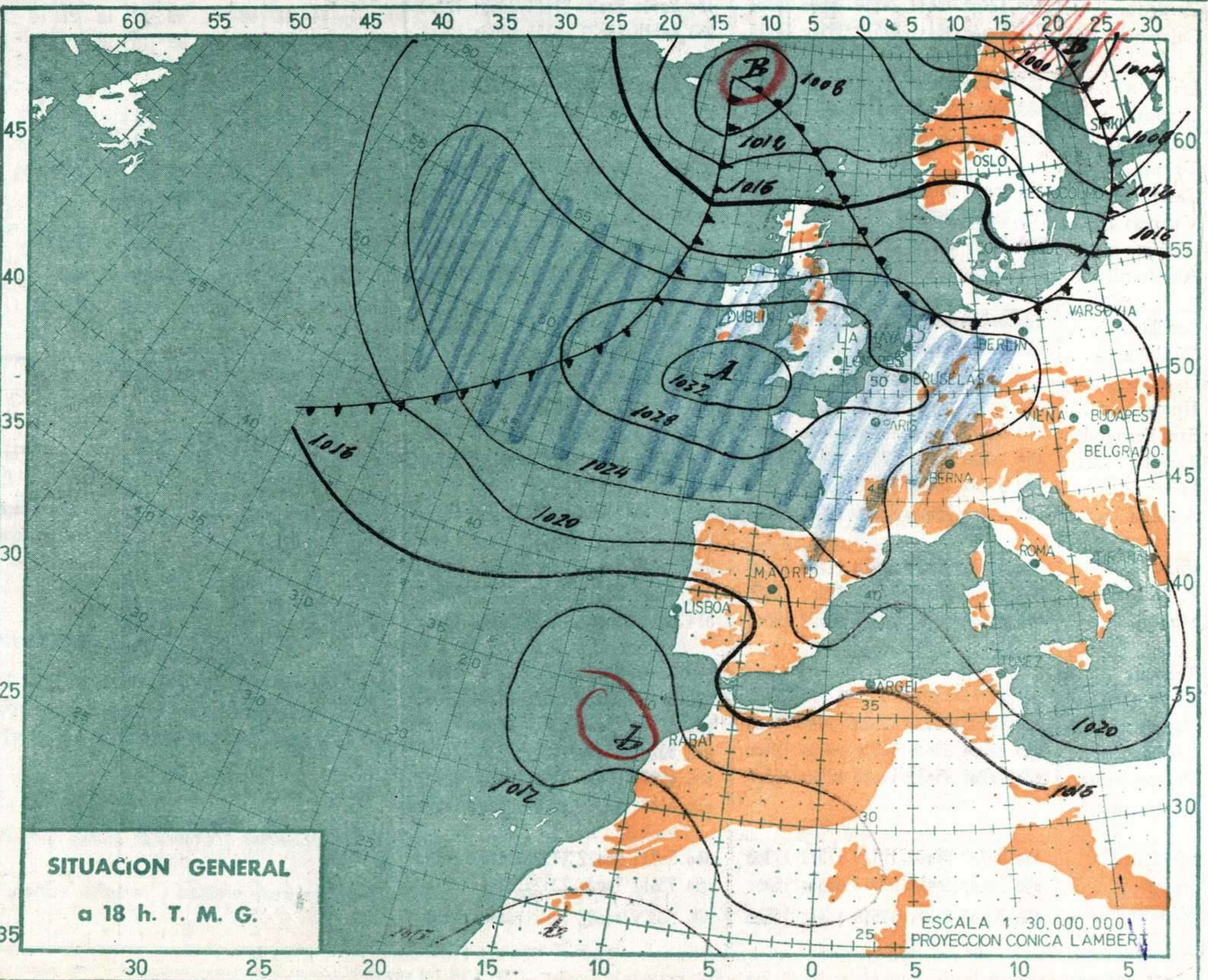
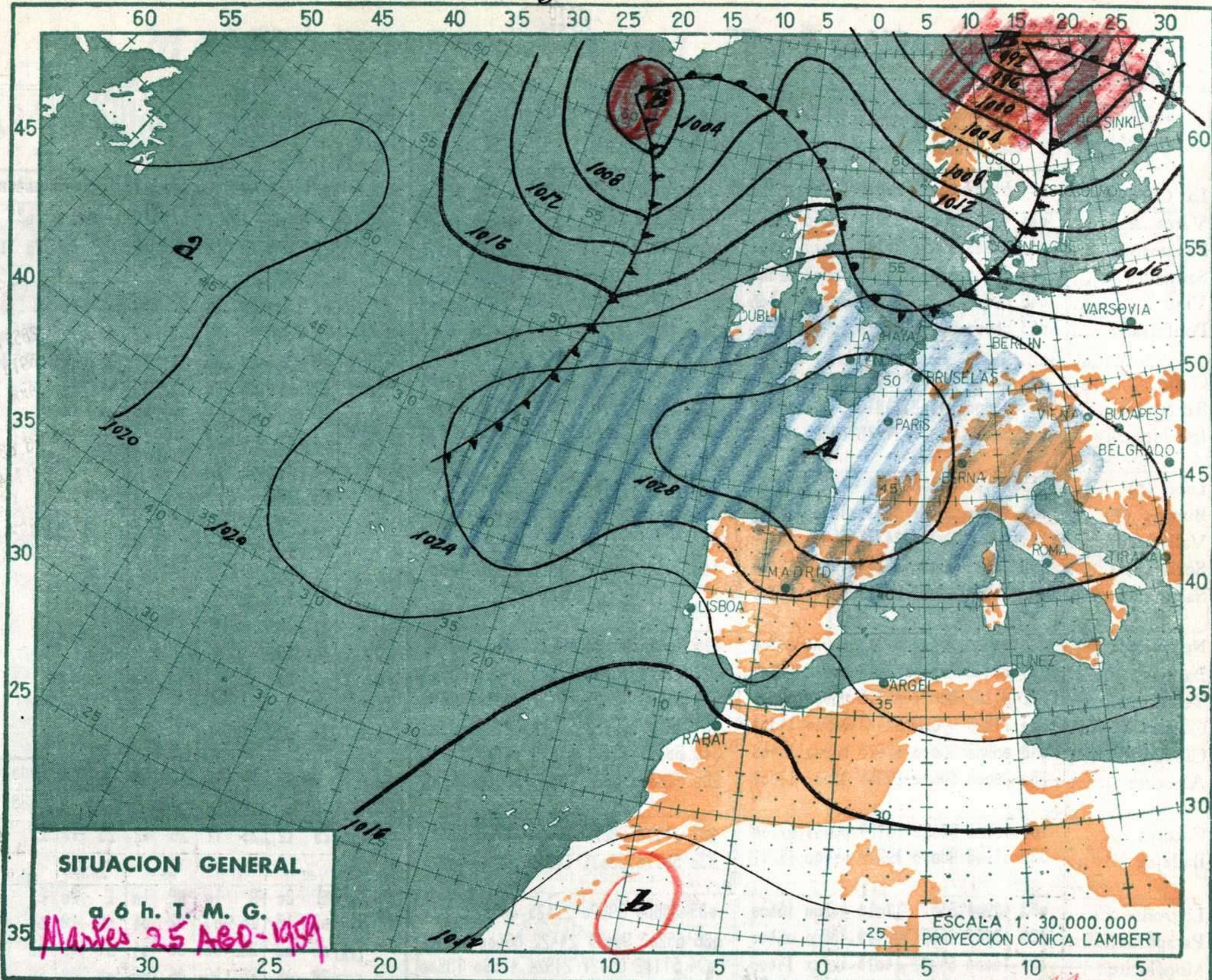
Estación Valenzuela Indicativo 159 Día/hora 25/00				
pp	hhh	TT	T _d	T _d
1000	197			
850	1595	15	7	01 10
700	3214	3	0	04 06
500	5872	-11	-23	03 26
400	7548	-22	-29	05 09
300	9580	-40	-44	08 28
250	10790	-50		05 45
200	12220	-57		07 49
150	14050	-55		05 29
100	16640	-55		06 15

Estación Coruña Indicativo 001 Día/hora 25/12				
pp	hhh	TT	T _d	T _d
1000	216	24	16	06 08
850	1618	16	-0	10 23
700	3144	0	-14	09 27
500	5922	-10	-20	07 35
400	7103	-21	-34	06 40
300	9660	-36		06 46
250				
200	12340	-56		09 50
150	14140	-61		
100				

Estación	Indicativo	Día/hora
1000		
850		
700		
500		
400		
300		
250		
200		
150		
100		

Estación	Indicativo	Día/hora
1000		
850		
700		
500		
400		
300		
250		
200		
150		
100		





	OBSERVACIONES a 6 h.							OBSERVACIONES a 18 h.							VIENTO EN ALTURA						
	iii	Hddff	VVwwW	PPPTT	N _h C _L hC _M C _N	T _d T _d app		iii	Hddff	VVwwW	PPPTT	N _h C _L hC _M C _N	T _d T _d app		Estación	Valencia	Logroño	Sevilla	Logroño	Santder	Valldid.
La Coruña ...	001	51509	66022	24619	00945	15400	001	80212	62022	24525	00942	16715		285	084	391	084	023	140		
Vares ...	004	40924	16020	23517	46000	17603	004	90414	16102	22219	9xxxx	18005		25 05	25 11	25 12	25 12	25 12	25 12		
Finisterre ...	040	30519	96051	24922	10919	11400	040	30524	96051	20727	00902	17721		dd ff	dd ff	dd ff	dd ff	dd ff	dd ff		
Santiago ...	043	30000	97021	24516	00902	12604	042	20510	97051	29624	00901	18400		Tierra	NW 10	NW 10	E 30	NE 10	N 10	NE 10	
Vigo ...	046	00908	70600	22323	00900	10106	046	22204	72011	19028	24600	15109		500	35 03	27 10	08 27	27 10	05 07		
Ponferrada ...	053	60000	97051	26819	10918	12301	053	02605	97050	19029	00900	14817		1.000	09 25	36 08	10 35	35 08	07 10	07 16	
Gijón ...	014	80000	95052	27720	806xx	18603	014	70712	96071	25662	78500	19710		1.500	07 08	05 10	12 35	05 10		05 22	
Santander...	023	70000	94102	24819	56511	18602	023	30506	95101	26222	38500	19604		2.000	07 15	06 12	10 23	06 12		08 08	
Igueldo ...	027	82912	57052	27718	853xx	18702	027	82908	50652	25420	853xx	19606		2.500	04 17	06 10		06 10		08 22	
León (*) ...	055	43102	97050	59712	15612	08701	055	21113	98150	57725	22600	12608		3.000	04 21	05 10				11 19	
Burgos (*) ...	076	40910	96021	59115	46300	14704	076	10412	97021	59022	00940	14604		4.000	05 13					07 24	
Valladolid...	141	13008	20100	24315	00901	13400	141	50207	68030	18725	49503	17705		5.000	01 09						
Soria (*) ...	148	10508	96050	66214	15600	12400	148	70216	96052	65422	59520	12504		5.500	02 17						
Salamanca (*)	202	20514	97051	56514	00940	12301								6.000	11 13						
Navacerrada (*)	215	00000	98000	61213	00900	09300	215	70000	96026	49714	72400	08708		7.000	31 10						
Barajas...	221	20000	70021	23418	00912	12207	221	71804	70002	17826	39647	13508		8.000	31 18						
Toledo...	272	41102	80021	24318	00902	08208	272	51103	75021	19728	29651	15618		9.000	34 15						
Cuenca (*) ...	231	71806	97022	52413	00940	11301	231	82202	98022	51221	4271x	13203		10.000	01 10						
Ciudad Real ...	348	00903	96000	07418	00900	16400	348	60911	98021	03829	44702	13711		11.000	01 12						
Albacete ...	280	20000	65030	25914	12501	11301	280	41630	80031	18925	32610	15807		12.000	31 02						
Cáceres ...	261	10708	98020	20121	00901	07104	261	21118	98021	15420	14602	08613		Estación	Gando	Valencia	Tortosa	Badajoz	Badajoz	Valencia	
Badajoz ...	330	01106	98000	19719	00900	11212	330	50716	98031	14332	22702	15711		Indicativo	030	285	238	330	330	285	
Logroño ...	083	42904	65021	17018	44500	16400	083	33608	59020	22425	00902	xxxxx		Día y hora	25 12	25 12	25 12	25 12	25 00	25 00	
Pamplona...	086	43202	96051	26419	48600	06400	086	65203	98051	24422	86600	08709		Altitud	dd ff	dd ff	dd ff	dd ff	dd ff	dd ff	
Monflorite..	094	10000	65022	14018	xxxxx	14400	094	51112	65021	21924	49530	13500		Tierra	NE 20	S 10	NE 10	E 20	E 03	00 00	
Zaragoza ...	160	12705	70011	24319	25630	15304	160	70000	60029	21424	38631	17303		500	02 13	10 03	02 04	09 19	06 44	07 12	
Calamocha (*)	233	50000	96441	47515	35540	14215	233	80516	98022	48121	43520	19204		1.000	06 02	20 02	36 04	07 19	08 31	08 17	
Lérida ...	171	70000	96050	22718	00959	15308	171	50906	98025	20924	00978	17502		1.500	28 04	05 16	36 04	09 18	09 27	05 16	
Gerona ...	183	60901	65001	23518	00941	11303	183	50201	75011	22226	14140	14703		2.000	34 12	08 17	03 07	10 21	09 19	03 20	
Barcelona...	180	60000	96022	23021	25721	16400	180	50902	96021	22223	00985	18705		2.500	32 12	06 19	05 15	12 19	09 11	05 25	
Tortosa ...	238	70001	97299	22621	59698	20204	238	70001	97299	22621	59698	20204		3.000	31 12		05 15		08 16		
Castellón ...	286	20000	97021	24121	23641	16xxx	286	41101	98021	23026	00945	17703		4.000	29 17		05 11		04 10		
Valencia ...	285	40000	96052	22920	12538	15905	285	31403	97000	21726	00908	17403		5.000	30 12		06 11		07 16		
Alicante ...	359	20904	98030	22722	11502	16502	359	50918	98030	20926	14402	18709		5.500	29 15		09 21				
Alcantarilla ...	429	10000	75020	23120	00920	17300	429	60708	75021	20925	11502	23300		6.000	29 25		05 17				
Sevilla...	390	00716	70000	18323	00900	15201	390	60918	70021	11552	18707	xxxxx		7.000			04 15				
Córdoba ...	410	08410	10000	19018	00900	15304								8.000			04 17				
Granada ...	420	00000	97050	xxx16	00900	10300	420	02201	98021	91531	31800	60615		9.000			04 17				
Huelva ...	383	00904	97000	17221	00900	16701	383	60410	98032	15329	21579	17705		10.000			04 17				
San Fernando..	453	01024	98000	16123	00900	16607	453	61230	98031	14929	45511	17805		11.000			04 17				
Tarifa ...	458	20928	96051	17523	28400	20300	458	50938	96051	14925	33480	20804		12.000			07 19				
Málaga ...	482	01404	70000	18723	00900	17803	482	41405	97020	16528	00902	18903		Estación	Logroño	Gando	Sevilla				
Almería ...	488	10208	75020	20324	12500	18608	488	70716	78022	18727	28570	17612		Indicativo	084	030	391				
Ibiza ...	373	10201	85021	23820	12500	19203	373	20412	70021	22725	24503	17303		Día y hora	25 00	25 00	25 00				
P. de Mallorca.	302	30000	63021	22217	29501	14068	302	40212	65012	20624	33549	16809		Altitud	dd ff	dd ff	dd ff	dd ff	dd ff	dd ff	
Mahón...	314	63604	60151	20321	59552	19603	314	60308	65002	19124	68402	18400		Tierra	W 10	N 10	E 10				
Tenerife ...							020	22006	98020	12628	00905	21511		500	27 04	01 13	13 16				
Izaña (**)							010	53420	98020	19620	00994	07609		1.000	33 07	01 27	10 16				
Gando...	030	10208	70000	13920	15400	78400	030	00212	75000	13125	00900	19508		1.500	04 14	34 17	03 10				
Los Rodeos ...	015	02504	98000	14518	00900	12400	015	33208	98030	13220	35200	20707		2.000	05 18	30 09	08 18				
Fuerteventura..	035	80206	95052	14018	855xx	18300	035	02917	97000	12928	00900	16607		2.500	05 20	32 08	09 16				
Lanzarote...							040	01810	70000	xxx26	00900	17xxx		3.000		20 08	09 16				
Melilla...	340	50722	98032	19723	11571	12303	340	50714	98022	17725	14582	21603		4.000		28 04	17 16				
Ifni...	060	30000	50404	13717	36300	16300	060	73612	70030	13423	754xx	18702		5.000		21 06	19 08				
V. Cisneros ...	096	13202	80021	12519	16400	18500	096	60324	40062	10424	00950	18612		6.000							

(*) Altura de la superficie isobara de 850 mb. se da en la casilla PPP, suprimiendo el millar. (**) Idem 700 mb.