



MINISTERIO DEL AIRE

Boletín diario del Servicio Meteorológico Nacional

AÑO VIII
2.ª EPOCA
Núm. 216.

MADRID, MARTES 4 DE AGOSTO DE 1959.

PRECIOS DE SUSCRIPCION: España, ptas. año. Extranjero, ptas. año. OFICINA CENTRAL METEOROLOGICA. Apartado 285. MADRID. Teléfono 25-92-33

ESTACIONES	TEMPERATURA		PRECIPITACION		Horas de sol	ESTACIONES	TEMPERATURA		PRECIPITACION		Horas de sol	ESTACIONES	TEMPERATURA		PRECIPITACION		Horas de sol	TEMPERATURAS EXTREMAS (de las Capitales Peninsulares)
	Máx.	Mín.	Noche	Día			Máx.	Mín.	Noche	Día			Máx.	Mín.	Noche	Día		
La Coruña...	19	15			12.5	Navacerrada (*)	20	13		ip		Castellón	27	19		3	4.0	MAXIMA: 37° en Sevilla. MINIMA: 10° en Soria y Vitoria.
Vares	19	15				Barajas.. ...	32	18		6	11.9	Játiva		18				
Monteventoso..	19	15				Madrid... ..	31	17		ip	7	Manises.. ...						
Otero de Rey..						Getafe... ..	33	17			32	Valencia	29	19		3	7.2	
Finisterre ...	17	16				Alcalá		16				C. S. Antonio..	30	19				
Santiago (A.)..	20	13			13.0	Toledo... ..		18				Alcoy						
Santiago	23					Cuenca... ..		13				Alicante	32	20			10.8	
Vigo	24	19			13.7	Molina... ..		12				Rabasa... ..	29	19			9.2	
Ponferrada ...	28	16		ip		Ciudad Real ..	34	18		ip	ip	Murcia... ..		22			7.6	
						Albacete	30	18				Alcantarilla ..	32	20			8.2	
						Cáceres... ..	33	21				San Javier... ..	27	21			10.0	
						Badajoz	36	21				C. Galeras... ..		20				
Gijón	20	18	1	7	5.5	Vitoria... ..	24	10		X		Sevilla... ..	37	22			12.4	Observaciones de MADRID (Parque del Retiro) TEMPERATURAS Máx. 31,0 a 14,00 h. Mín. 17,4 a 18,00 h. a 1 h. 20,7 a 13 h. 29,2 a 7 h. 19,6 a 18 h. 17,4 PRESIONES Máx. 703,0 mm. a 7,00h. hoy Mín. 699,2 mm. a 15,00h. " a 1 h. 701,9 a 13 h. 701,9 a 7 h. 703,0 a 18 h. 700,7 VIENTO Velo. máx. 18 m/s a 18,05h. Dirección: Nor-nordeste. Recorrido en 24 horas 198 km. (*) Estaciones situadas a más de 1.600 metros sobre el nivel del mar. NOTA. — Los datos de este Boletín comprenden las observaciones desde las 18 h. T. M. G. de ayer a las 18 h. T. M. G. del día de hoy. Las horas de sol corresponden al día de ayer.
Cabo Mayor... ..	21	18	ip	1		Logroño	25	13		ip		Córdoba		20			11.3	
Santander... ..	22	16		ip	11.5	Pamplona... ..	28					Jaén		20				
Punta Galea ..		15				Candanchu (*)						Granada	32	18			10.6	
Sondica	24	12		2		Monflorite.. ..		18				Cartuja... ..	32	17				
Igueldo... ..	21	16			13.3	Veruela... ..		14				Huelva... ..	30	22			11.7	
						Calatayud... ..		16				Jerez		21				
León	26	13			13.0	Daroca... ..						San Fernando... ..	34	22			13.0	
P. Sanabria ...	25	10			12.0	Sanjurjo	29	17				Tarifa	27	21				
Zamora		14				Zaragoza	30	17				Málaga... ..	28	24			11.7	
Palencia	23	13		2		Valenzuela... ..		17				Almería	28	22			9.9	
Villafria	20	10		3	12.0	Calamocha... ..		13		1	8.3	Ibiza	29					
Burgos... ..	20	11		5	13.2	Lérida... ..	30	19				P. Mallorca ...	31	X				
Valladolid... ..	25	13		12	13.4	La Molina (*)						Mahón... ..	30	17	ip		12.9	
Villanubla... ..		12			13.7	Gerona... ..	30	17				S. C. Tenerife..	27					
Soria	24	10		2	11.3	Cabo Bagur ...						Izaña (*)						
Salamanca... ..		16			13.5	Barcelona... ..	27	20			2.6	Gando... ..	26	21				
Avila						Prat						Los Rodeos ...		14	ip		7.1	
Segovia						Montseny (*)		9			1.3	Fuerteventura ..	24	18				
						Reus		21			2.6	Lanzarote... ..	28					
						Tortosa... ..	28	20		2	3.4	Melilla... ..	28					
												Ifni	23	X				
												V. Cisneros ...	25	17			7.0	

INFORMACION GENERAL DEDUCIDA DE LAS OBSERVACIONES DE LAS DIECINUEVE HORAS (HORA OFICIAL).

Durante la tarde de hoy se han producido tormentas muy intensas en el Centro, Castilla la Vieja, alto Ebro y montes de Toledo. También ha llovido en el Cantábrico y Vascongadas. En Getafe se han medido 32 litros de agua por metro cuadrado.

PREDICCION VALIDA PARA EL MIERCOLES DIA 5.

Continuará la inestabilidad en el interior de la Península, con probables tormentas de distribución muy irregular, que serán más frecuentes en la cordillera Ibérica, en el Duero y Centro. También son probables algunas tormentas muy aisladas en Cataluña y Levante. Mejor tiempo en Galicia y en Andalucía meridional.

AVISO ESPECIAL PARA BARCOS PESQUEROS Y NAVEGACION DE CABOTAJE.

Marejadilla en el litoral Atlántico, con marejada en Finisterre y vientos frescos del primer cuadrante. Levante fresco con marejada en el Estrecho. Marejada en Canarias y Sahara con vientos frescos del primer cuadrante. Neblinas o bancos aislados de niebla en el Cantábrico y en el área de Ifni.

RADIOSONDEOS

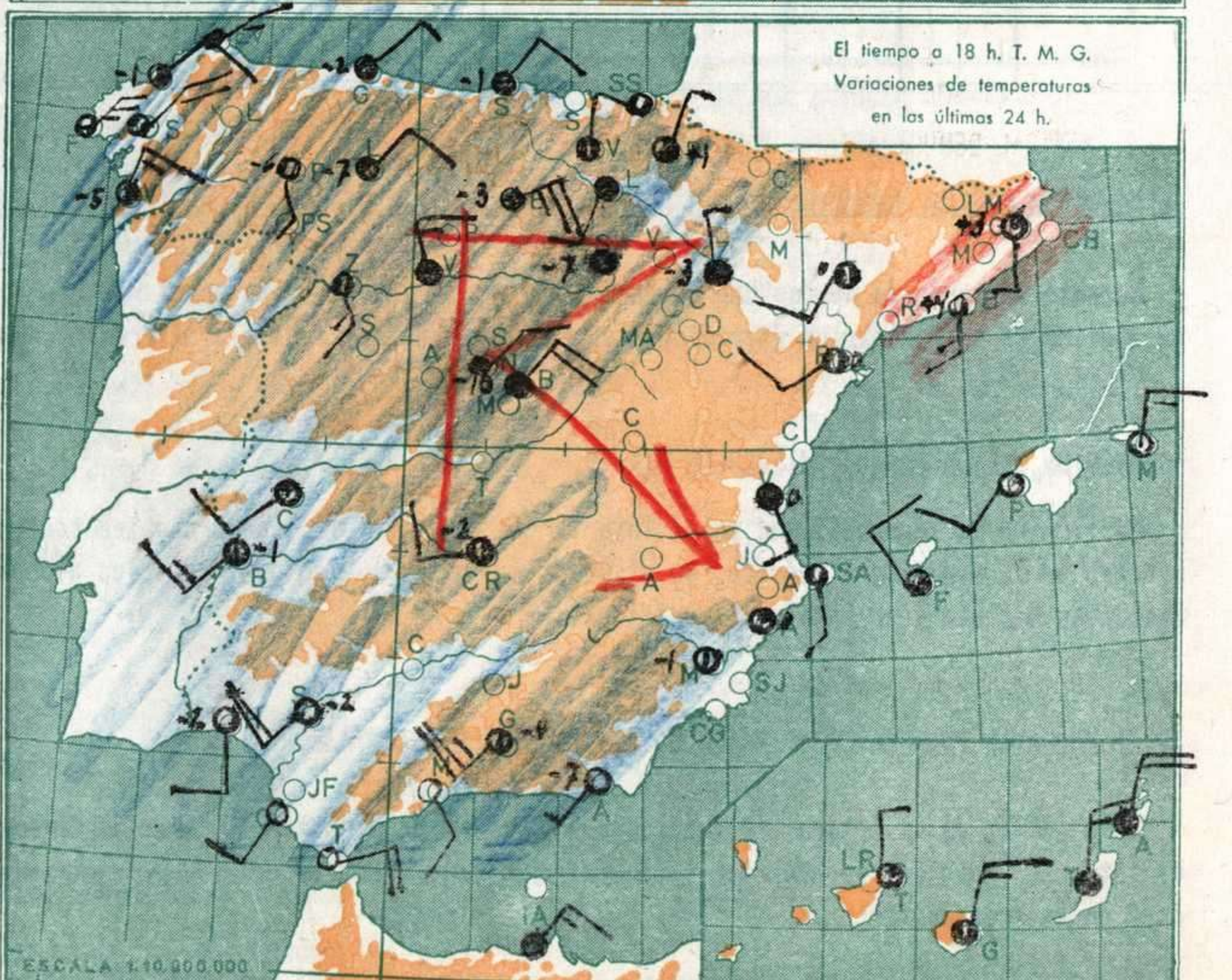
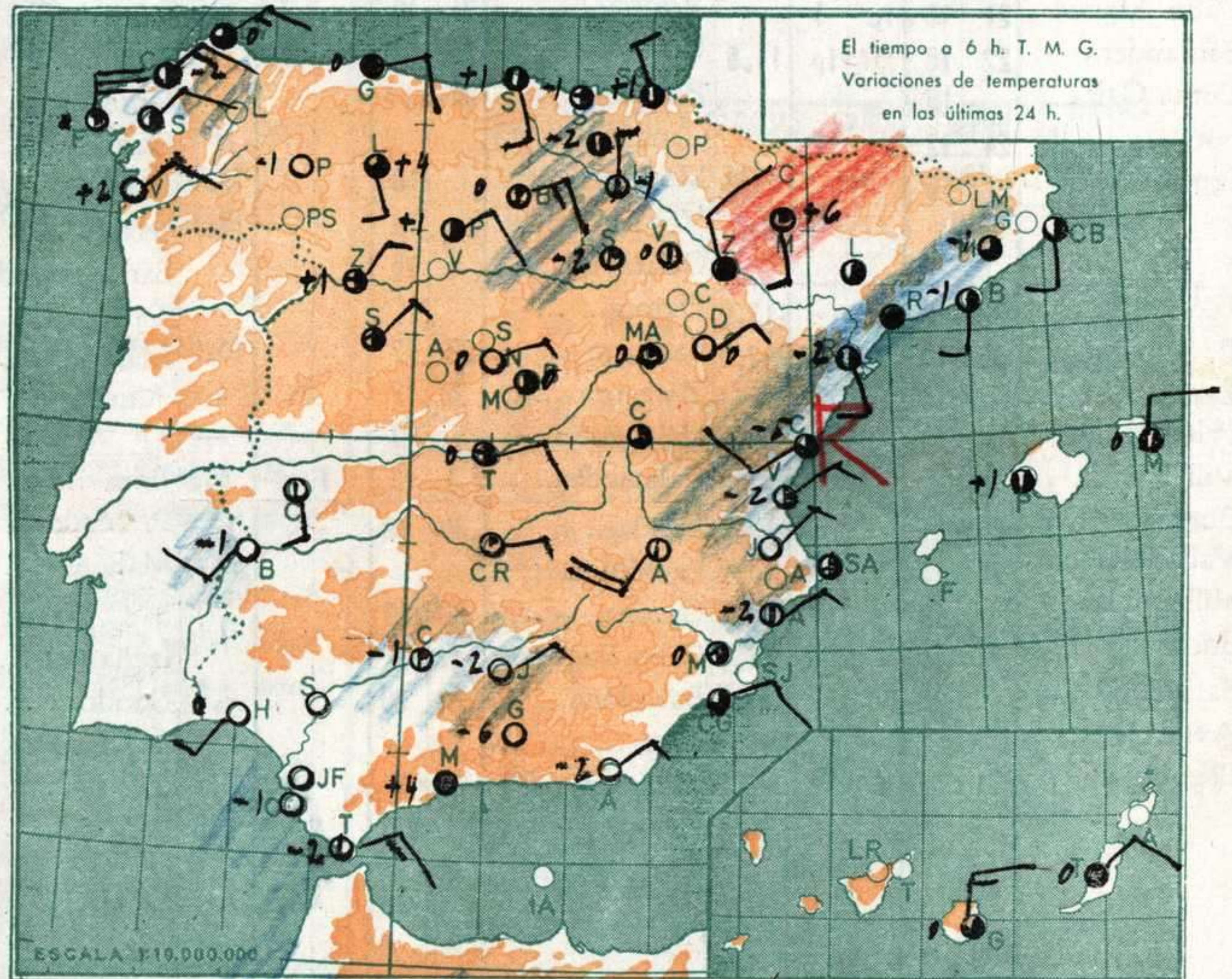
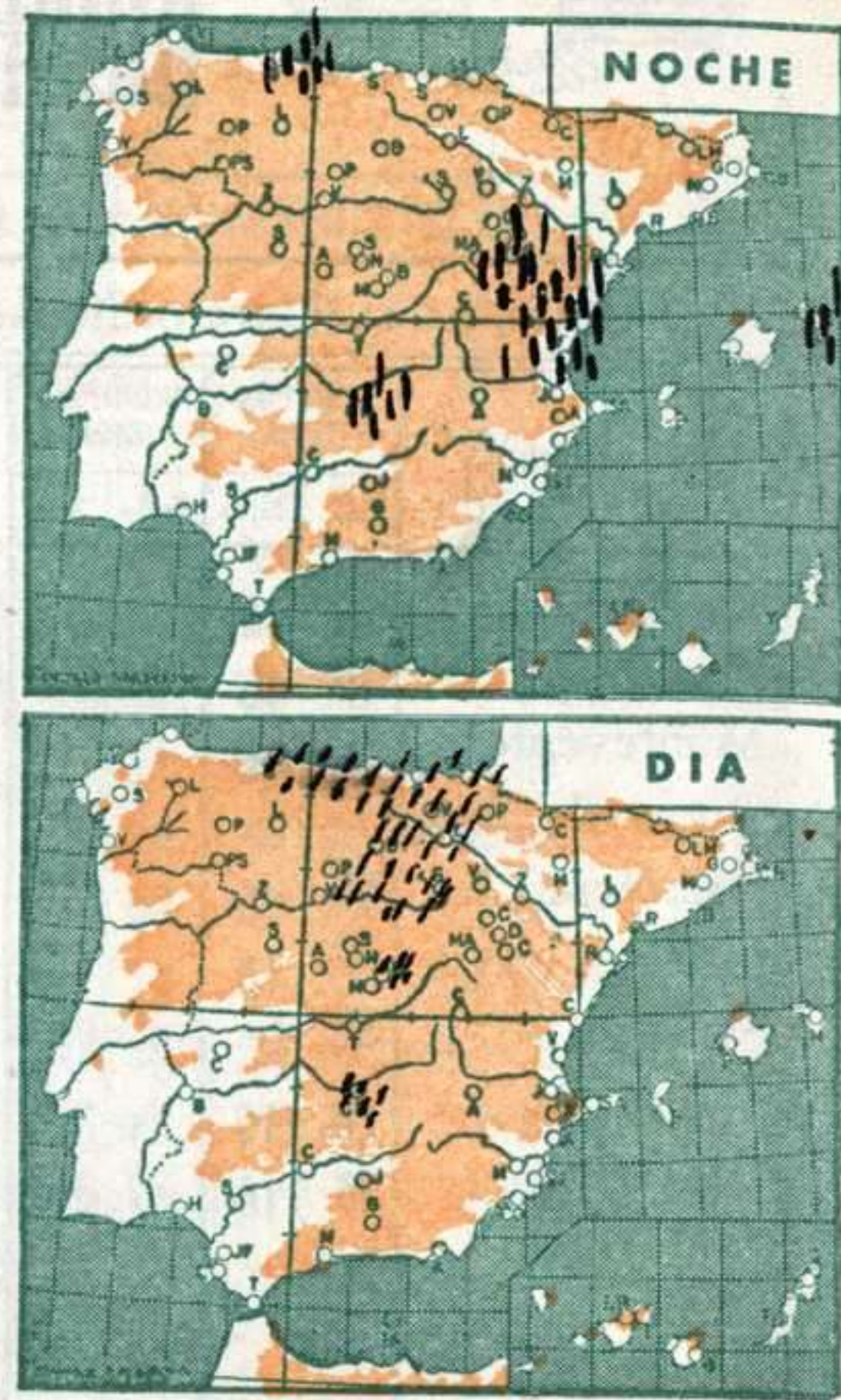
Estación LA CORUÑA				Indicativo 001				Día/hora 4/12			
pp	hhh	TT	T _d T _d	dd	ff	pp	hhh	TT	T _d T _d	dd	ff
	138	18	14	04	14	1009	19	14	05	14	
	1503	9	8	05	19	875	8	7	05	19	
	3089	0	-2	01	12	840	9	6	05	xx	
	5704	-16	-21	33	17	575	-9	-12	33	13	
	7351	-26	-35	31	23	432	-22	-30	32	19	
	9360	-41		30	22	310	-40	-48	30	20	
						265	-45		30	27	
	12080	-44		31	17	242	-46		31	25	
	13990	-59		32	13	210	-44		30	18	
	16620					110	-54		32	19	

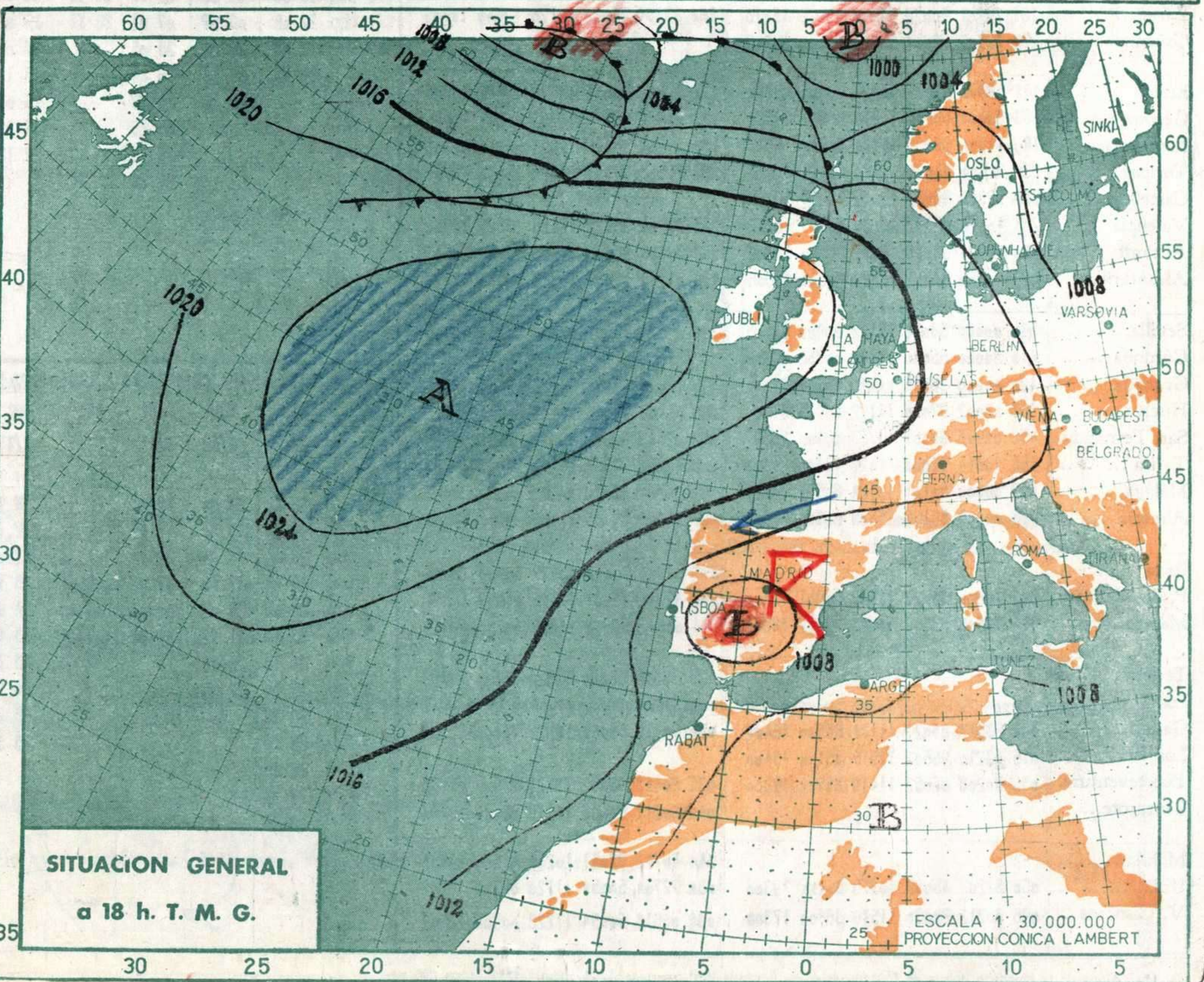

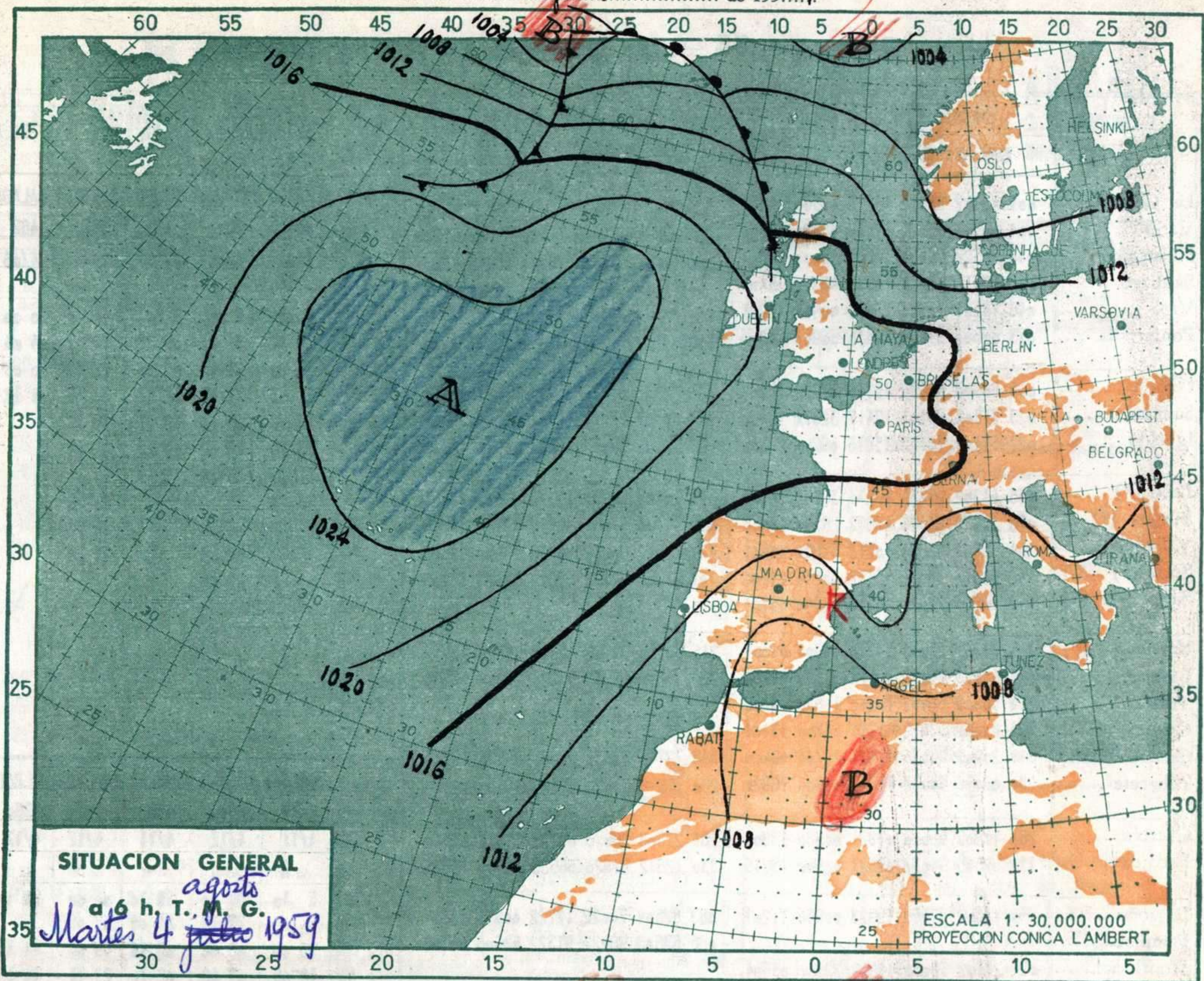
Estación PALME DE MCA				Indicativo 302				Día/hora 4/12			
pp	hhh	TT	T _d T _d	dd	ff	pp	hhh	TT	T _d T _d	dd	ff
	111	22	14	13	10	1007	30	17	13	12	
	1521	14	10	11	06	979	25	13	06	06	
	3136	6	2	25	20	885	18	11	07	08	
	5818	-10		26	34	819	11	9	33	06	
	7493	-23		26	42	743	9	3	25	12	
	9540	-37		26	34	688	6	1	25	20	
						557	-4	-10	26	40	
	2240	-51				407	-22		26	64	
	4090	-54				328	-33		25	50	
	6650	-60				238	-50		26	38	
						100	-60				

Estación	Indicativo	Día/hora
1000		
850		
700		
500		
400		
300		
250		
200		
150		
100		

Estación	Indicativo	Día/hora
1000		
850		
700		
500		
400		
300		
250		
200		
150		
100		

Estación	Indicativo	Día/hora
1000		
850		
700		
500		
400		
300		
250		
200		
150		
100		





	OBSERVACIONES a 6 h.							OBSERVACIONES a 18 h.							VIENTO EN ALTURA						
	iii	Nddff	VVwwW	PPPTT	N _h C _h C _m C _n	T _d T _d app		iii	Nddff	VVwwW	PPPTT	N _h C _h C _m C _n	T _d T _d app		Estación	LOGRÑO	BADAJOZ	GANDO	SEVILLA	MALAGA	ZARGOZA
La Coruña ...	001	140312	68012	16215	48500	14303	001	60210	65022	15417	69500	14601		Estación	LOGRÑO	BADAJOZ	GANDO	SEVILLA	MALAGA	ZARGOZA	
Vares ...	004	60914	66021	14516	45080	14380	004	60914	81022	14518	45080	16300		Indicativo	084	330	030	391	482	160	
Finisterre ...	040	20527	96051	16617	36x00	14307	040	40524	97021	16520	48x52	15607		Día y hora	4/00	4/00	3/23	4/05	4/06	4/06	
Santiago ...	043	43610	97031	14913	45300	13407	042	70218	97022	13918	78400	13400		Altitud	dd ff	dd ff	dd ff	dd ff	dd ff	dd ff	
Vigo ...	046	10607	74000	13019	00908	13221	046	43616	75031	12522	24601	12400		Tierra	W 10	W 00	N 20	00 00	00 00	NW 10	
Ponferrada ...	053	00000	97050	12416	00900	14300	053	71202	11019	5942x	13214	xxxx		500	27 12	31 21	36 28	23 12	14 04	31 18	
Gijón ...	014	80908	96636	16318	9752x	16400	014	80608	97022	16119	824xx	17701		1.000	32 10	31 11	04 25	22 12	10 03	31 04	
Santander...	023	71604	95101	17417	3257x	12400	023	40508	97012	16621	38540	17400		1.500	22 03	27 05	02 12	30 12	08 12	17 03	
Igueldo ...	027	63104	70112	15816	097xx	14300	027	70000	70052	15025	0097x	16603		2.000	30 09	25 03	19 21	32 12		25 09	
León (*) ...	055	41302	97031	49214	32503	10303	055	70809	98951	29220	895xx	11501		2.500	33 14	26 02	19 13	21 12		25 09	
Burgos (*) ...	076	30988	97021	48612	26340	10400	076	61408	97029	42619	12498	14808		3.000	31 10	26 04	17 13	09 04			
Valladolid...	141	53609	62030	10713	39630	00901	141	83612	60962	08718	635xx	14504		4.000	26 19	35 10		30 10			
Soria (*) ...	148	30000	98011	55112	00950	09500	148	80000	97178	56617	59627	13703		5.000		05 04		28 16			
Salamanca (*)	202	50804	97031	96216	32640	09701								6.000		30 06		27 10			
Navacerrada (*)	215	00902	98000	51213	00900	04601	215	80710	94462	49515	893xx	08716		7.000							
Barajas...	221	40000	70021	10618	31640	14208	221	80218	68959	09221	895xx	18224		8.000							
Toledo...	272	50908	58052	10318	14650	13209								9.000							
Cuenca (*) ...	231	60000	97022	41715	68700	15401								10.000							
Ciudad Real ...	348	20903	96030	97421	24700	19400	348	72711	97031	94631	49523	19713		11.000							
Albacete ...	280	02018	60051	11519	00900	16920	280	71818	70022	07727	64510	15811		12.000							
Cáceres ...	261	11805	98020	07921	00980	13304	261	22508	98020	05931	00982	08643		Estación	BARAJAS	LOGRÑO	ALMERIA	VALENCIA	ALBETE	MALAGA	
Badajoz ...	330	02506	96050	09821	00900	15215	330	12612	97020	06533	12600	15814		Indicativo	221	084	488	285	280	482	
Logroño ...	084	12902	97050	15923	00950	11201	083	82504	70022	12722	0097x	15607		Día y hora	4/11	4/12	4/11	4/12	4/12	4/12	
Pamplona...	086	63603	96021	91322	68600	06703	086	63603	96021	91322	68600	06703		Altitud	dd ff	dd ff	dd ff	dd ff	dd ff	dd ff	
Monflorite..	094	21102	58050	11919	29500	05604								Tierra	E 10	NW 10	SW 10	00 00	SW 10	SE 00	
Zaragoza ...	161	73101	60022	11818	15476	15213	160	83204	75022	09726	12640	10709		500	13 06	05 08	09 10	19 05	14 10	12 06	
Calamocha (*)	233	20502	98011	37614	25500	13209								1.000	18 06	07 08	02 10	23 11	14 15	13 05	
Lérida ...	171	50000	97021	10219	00905	17806	171	62200	980x1	08928	43545	16308		1.500	22 06	03 02	07 01	28 11	19 08	13 04	
Gerona ...	183	60000	65012	11518	00941	14503	183	21804	76011	11726	00941	11400		2.000	25 08	28 08	36 05		27 08		
Barcelona...	180	41804	96021	11321	24650	16813	180	12204	38010	12525	00903	15503		2.500	29 08	31 14	26 29		25 12		
Tortosa ...	238	71604	96026	12120	6352x	20316	238	71608	95051	11824	15575	18707		3.000		28 18	25 27		26 07		
Castellón ...	286	52306	96059	12919	18675	163xx								4.000			26 25		27 19		
Valencia ...	285	40000	96102	12120	00979	08202	285	81101	96022	11126	1351x	18708		5.000			26 29		27 17		
Alicante ...	359	10704	98030	11822	15500	18105	358	39808	96050	11026	26xxx	19603		6.000			26 29				
Alcantarilla ...	429	20000	60051	12320	25600	19306	429	x1106	x5011	10028	00901	17xx7		7.000							
Sevilla...	391	02620	75001	07732	00900	20709								8.000							
Córdoba ...	420	12025	97051	xxx28	12500	12711	420	01406	97000	10427	00900	21713		9.000							
Granada ...	383	02002	97000	11122	00900	21400	383	02507	96050	10227	00900	21504		10.000							
Huelva ...	453	00903	98001	10723	00900	20807	453	12202	74031	07427	11600	24103		11.000							
San Fernando..	458	10914	96050	11022	16300	20300	482	01406	65051	09525	00900	20809		12.000							
Tarifa ...	482	80000	50101	10624	855xx	21807	488	02004	75000	11425	00900	21803		Estación	TORTOSA	BADAJOZ	SEVILLA	S. JAVIER	SEVILLA	VALDLID	
Málaga ...	488	00401	58100	11523	00900	20405								Indicativo	238	330	391	433	391	140	
Almería ...	373	52908	70022	13427	00906	18604	302	32310	75031	12126	00937	16601		Día y hora	4/12	4/12	4/11	4/11	3/17	3/18	
Ibiza ...	302	20000	65020	12323	00901	18300	314	00312	60000	11326	00900	17807		Altitud	dd ff	dd ff	dd ff	dd ff	dd ff	dd ff	
P. de Mallorca.	314	73608	63501	11023	33472	18301								Tierra	SE 10	SW 00	W 10	NE 10	SW 10	NE 10	
Mahón...	020	33606	98020	12325	35500	xxx08	030	70115	58051	12222	75000	17609		500	14 08	24 12	27 04	08 10	22 10		
Tenerife ...	030	63517	65021	11121	65500	16402	030	70115	58051	12222	75000	17609		1.000	23 04	24 14	24 06	08 08	27 08	07 03	
Izaña (**)	015	83210	96502	12515	851xx	15400	035	80413	96052	12721	855xx	17703		1.500	18 04	27 10	07 02	06 06	28 10	08 06	
Gando...	035	80208	96052	11419	855xx	17300	040	80217	60052	xxx19	864xx	13xxx		2.000	28 02	25 07	00 00	03 08	34 02	04 11	
Los Rodeos ...	040	80217	60052	xxx19	864xx	13xxx								2.500	35 10	21 12	07 04	01 13	33 10	03 08	
Fuerteventura..	340	40712	97051	10226	41500	23608								3.000	31 10	20 16		29 06	23 10	31 15	
Lanzarote...	060	82208	40052	10219	8xxxx	19300	060	72704	50054	11120	863xx	19704		4.000	35 14	22 29			24 20	27 07	
V. Cisneros ...	096	30312	80030	11519	36400	17300	096	00616	60054	11223	00900	18704		5.000	28 16				25 23	27 12	
														5.500	28 22				25 35	25 04	
														6.000	28 29					23 07	
														7.000	27 33					23 06	
														8.000	26 23						
														9.000							
														10.000							
														11.000							
														12.000							

(*) Altura de la superficie isobara de 850 mb. se da en la casilla PPP, suprimiendo el millar. (**) Idem 700 mb.