



# MINISTERIO DEL AIRE

## Boletín diario del Servicio Meteorológico Nacional

AÑO VIII  
2.ª EPOCA  
Núm. 88

MADRID, DOMINGO 29 DE MARZO DE 1959

PRECIOS DE SUSCRIPCION: España, ptas. año. Extranjero, ptas. año. OFICINA CENTRAL METEOROLOGICA. Apartado 285. MADRID. Teléfono 25-92-33

ESTACIONES	TEMPERATURA		PRECIPITACION		Horas de sol	ESTACIONES	TEMPERATURA		PRECIPITACION		Horas de sol	ESTACIONES	TEMPERATURA		PRECIPITACION		Horas de sol
	Máx.	Mín.	Noche	Día			Máx.	Mín.	Noche	Día			Máx.	Mín.	Noche	Día	
La Coruña. ...	13	11		4	6.0	Navacerr.ª (*)	-1	ip				Castellón ...	22	11			5.2
Vares ...	13	9		4		Barajas. ...	17	6			0.0	Játiva... ..					
Monteventoso .	11	10		2		Madrid. ...	17	7			0.0	Manises. ...	23				
Otero de Rey.	14			2		Getafe.. ...	17	8			2.0	Valencia ...	24	10			5.8
Finisterre ...	14	11		4		Alcalá... ..						C. S. Antonio.	21	11			
Santiago (A.)	10	9	2	15	4.7	Toledo ...	17	10			3.2	Alcoy ... ..					
Santiago. ...	11	6		5	4.7	Cuenca. ...	15	6			0.2	Alicante ...	25				
Vigo ... ..	14	11		8	6.6	Molina. ...		0			0.0	Rabasa.. ...	24	12			8.6
Ponferrada. ...	13	10		1		Ciudad Real ...	17	9			2.0	Murcia. ...	24	12			9.9
						Albacete ...	16	8				Alcantarilla ...	23	8			
						Cáceres. ...	17	9				San Javier. ...	22	12			
						Badajoz ...	18	11			1.3	C. Galeras. ...	18	11			
Gijón ... ..	19	9		1	1.7	Vitoria. ...	14			10		Sevilla.. ...	20	13			8.3
Cabo Mayor...	15	9		2		Logroño ...	17	5			0.5	Córdoba. ...	22	10			
Santander... ..	18	8		4	1.0	Pamplona... ..	16	2	ip	2		Jaén ... ..	17				
Punta Galea...	16			3		Candanchu (*)	7	-2	2	ip		Granada ...	18	6			9.2
Sondica ... ..	18			3		Monflorite. ...	15	4			0.5	Cartuja. ...		7			
Igueldo. ... ..	14	7	ip	4		Veruela. ...		2			1.1	Huelva.. ...	20	11			4.0
						Calatayud.. ...						Jerez ... ..	20	8			
León ... ..	11	4			4.3	Daroca. ...		4				S. Fernando ...	19	12			
P. Sanabria. ...	12	5		ip	3.2	Sanjurjo ...	19	6			2.5	Tarifa.. ...	17	13			
Zamora. ... ..	14	7	ip	1		Zaragoza ...						Málaga. ...	25	14			11.2
Palencia. ... ..	13	7		ip		Valenzuela.. ...		6				Almería. ...	21	15			6.6
Villafria ... ..	11	6	ip	2	1.4	Calamocha.. ...	16	1			0.0	Ibiza ... ..		11			8.8
Burgos... ..	11	6	1	1	1.8	Lérida... ..	20	7			5.7	P. Mallorca ...	x	11			4.5
Valladolid.. ...	13	7		ip	3.3	La Molina (*)						Mahón ... ..	15	9	ip		3.2
Villanubla.. ...	13	5	ip	ip	2.8	Gerona ... ..	19	6	15			Sta. C. Tnefe.	22				
Soria ... ..	11	3			0.0	Cabo Bagur ...	17	8	3			Izaña (*) ... ..					
Salamanca.. ...	14	7		ip	0.2	Barcelona... ..	18	10			5.1	Gando... ..	21	16			6.7
Avila... ..	13	4	ip			Prat. ... ..						Los Rodeos ...	14	10			6.6
Segovia. ... ..						Montserrat (*)		0	8		0.2	Fuerteventura..	18	14			5.5
						Reus ... ..	19	9	1		4.6	Lanzarote ...	26	11			6.2
						Tortosa. ... ..	24	12			5.7	Melilla ... ..	20	12			10.5
												Ifni ... ..	x	x			10.9
												V. Cisneros ...	21	14			

**TEMPERATURAS EXTREMAS**  
(de las Capitales Peninsulares)

MAXIMA: 25° en Alicante y Málaga

MINIMA: 2° en Pamplona.

**Observaciones de MADRID**  
(Parque del Retiro)

**TEMPERATURAS**

Máx. 16,6 a 14,00 h.  
Mín. 8,6 de 6 a 7 h.  
a 1 h. 10,3 a 13 h. 15,2  
a 7 h. 8,6 a 18 h. 14,0

**PRESIONES**

Máx. 708,1 mm. a 10,00h.  
Mín. 705,1 mm. a 15,30h.  
a 1 h. 707,3 a 13 h. 706,8  
a 7 h. 707,7 a 18 h. 705,3

**VIENTO**

Velo. máx. 15,5 m/s a 14,00.  
Dirección: Suroeste.  
Recorrido en 24 horas 221,5km.

(\*) Estaciones situadas a más de 1.600 metros sobre el nivel del mar.  
NOTA.—Los datos de este Boletín comprenden las observaciones desde las 18 h. T. M. G. de ayer a las 18 h. T. M. G. del día de hoy.

Las horas de sol corresponden al día de ayer.

**INFORMACION GENERAL DEDUCIDA DE LAS OBSERVACIONES DE DIECINUEVE HORAS (HORA OFICIAL).**

Se han producido chubascos, generalmente débiles o moderados, en Galicia, Cantábrico, cuenca del Duero y alto Ebro. En el resto se mantuvo el cielo generalmente nuboso.

**PREDICCION VALIDA PARA EL LUNES DIA 30.**

Disminuirá la frecuencia e intensidad de los chubascos en Galicia y Duero. En el Cantábrico persistirán las precipitaciones. En el Ebro y sistema Central, son posibles algunas lluvias débiles y dispersas. Se mantendrá el buen tiempo en Andalucía.

**AVISO ESPECIAL PARA BARCOS PESQUEROS Y NAVEGACION DE CABOTAJE.**

Fuerte marejada en Galicia, aumentando de intensidad y extendiéndose al Cantábrico. Vientos de componente sur en el golfo de León aumentando de intensidad.



RADIOSOND EOS

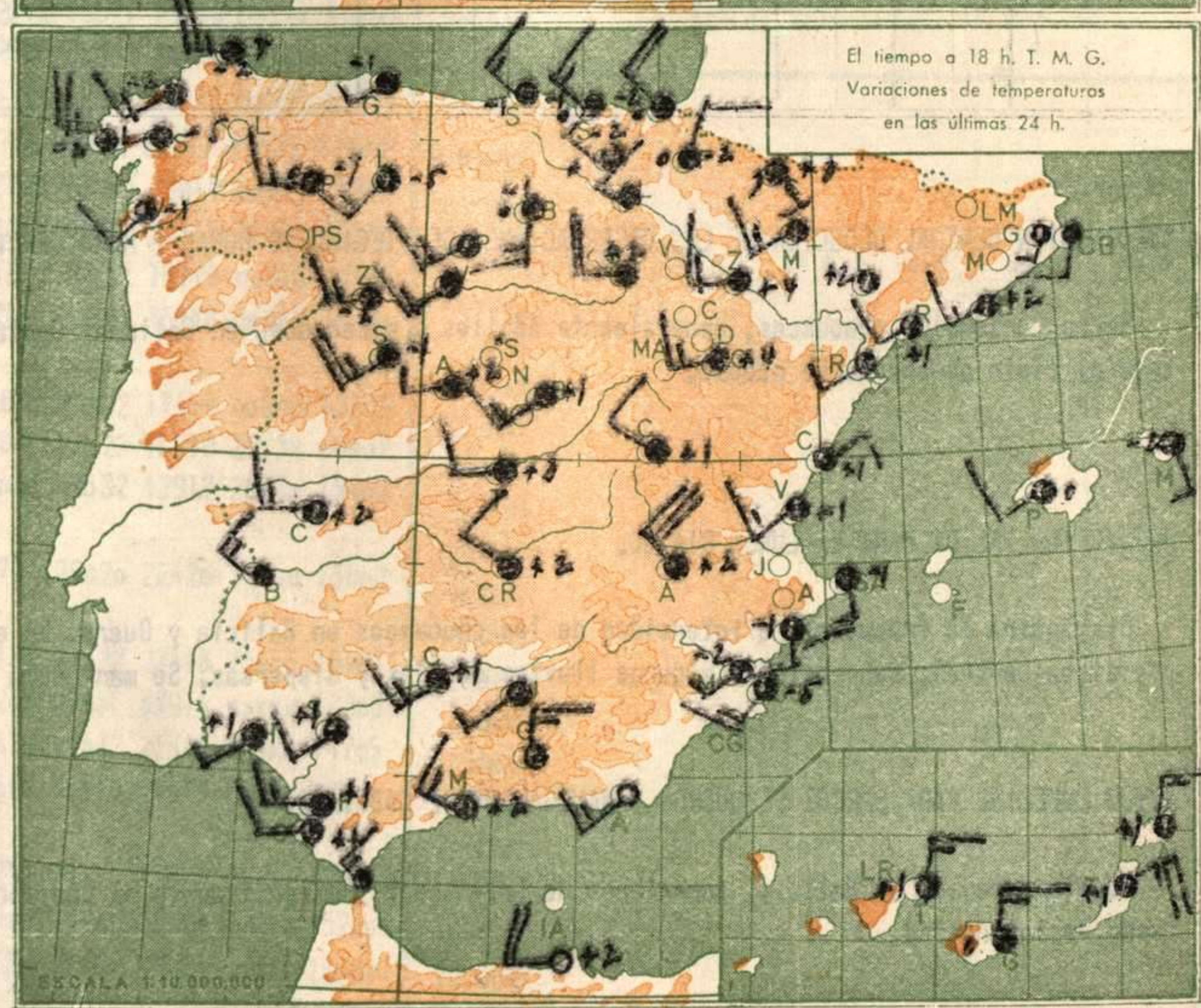
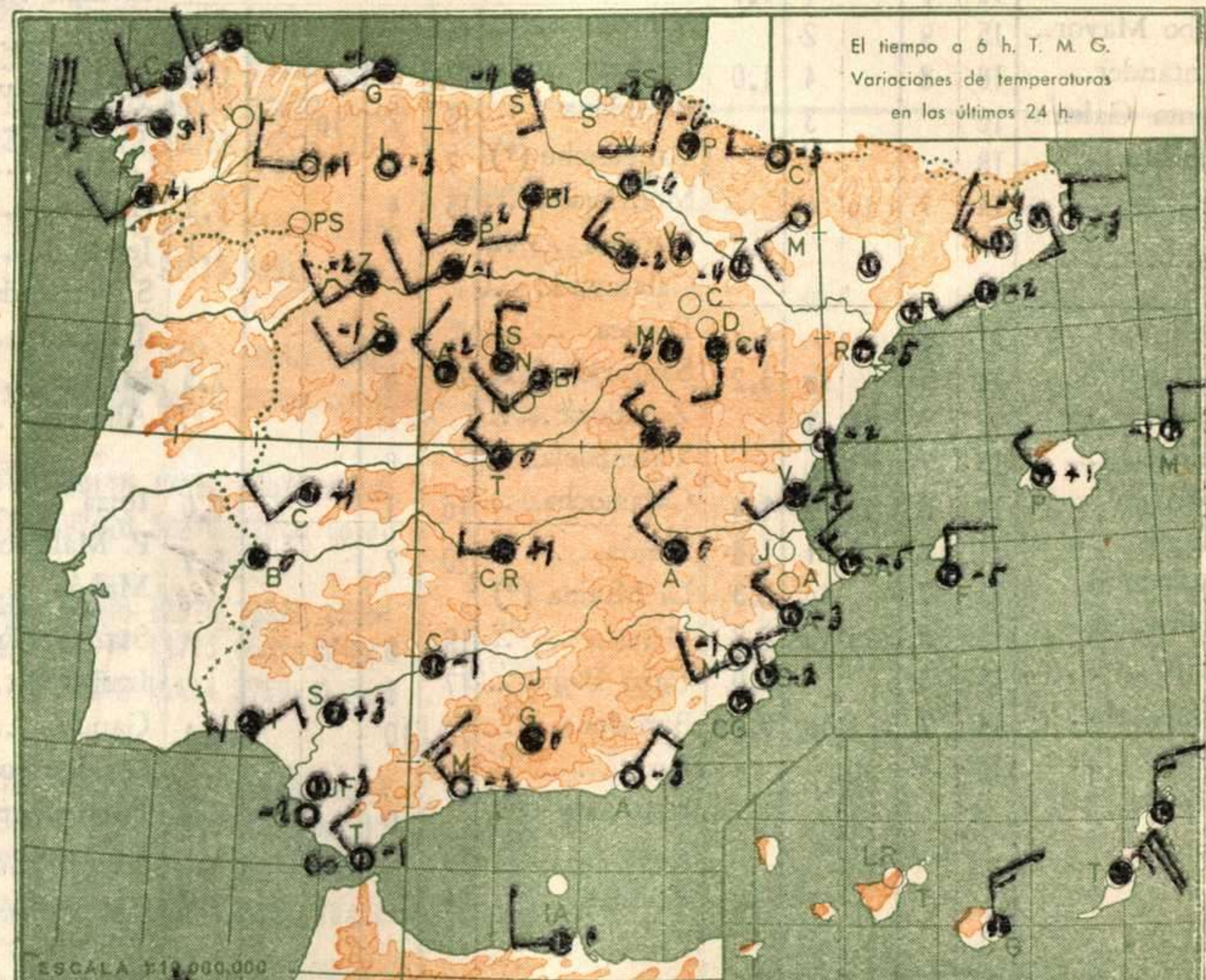
Estación BARAJAS					Estación PALMA DE MCA				
pp	hhh	TT	T <sub>d</sub>	T <sub>d</sub>	pp	hhh	TT	T <sub>d</sub>	T <sub>d</sub>
1000	175				1000	161	15	4	31
850	1524	5	3	00 00	850	1509	4	7	31
700	3084	-0		00 00	700	3077	-2		32
500	5679	-20		29 30	500	5658	-20		31
400	7289	-33		27 50	400	7170	-32		32
300	9250	-48			300	9230	-48		32
250					250				
200	11830	-56			200	11820	-55		30
150					150				
100					100				

Estación LA CORUÑA				
pp	hhh	TT	T <sub>d</sub>	T <sub>d</sub>
1000	136	11	6	26 28
850	1471	2	-2	26 47
700	3021	-5	-9	25 56
500	5582	-21	-30	
400	7192	-32	-39	
300	9160	-46		
250				
200	11770	-54		
150	13610	-52		
100				
80	17710	-51		

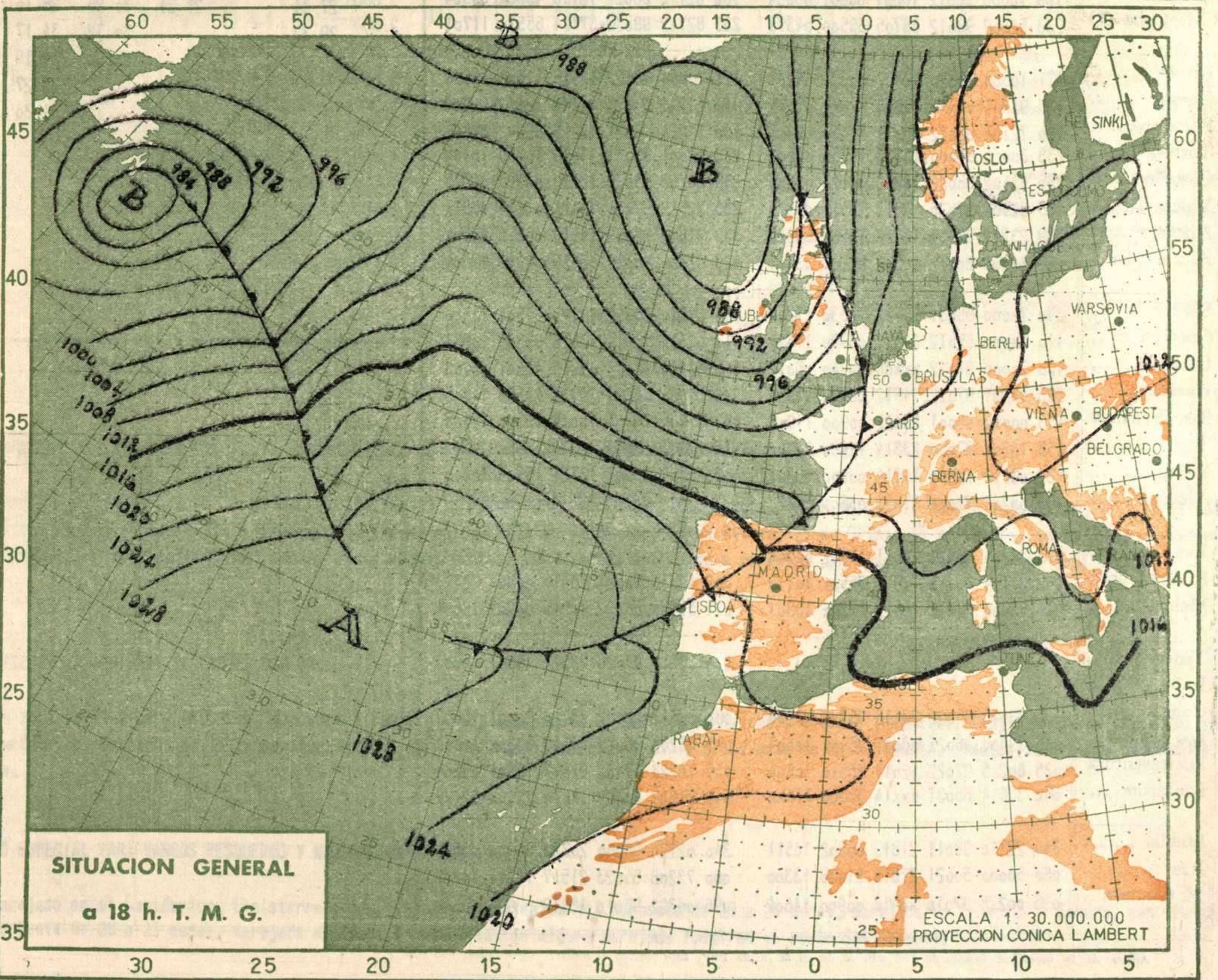
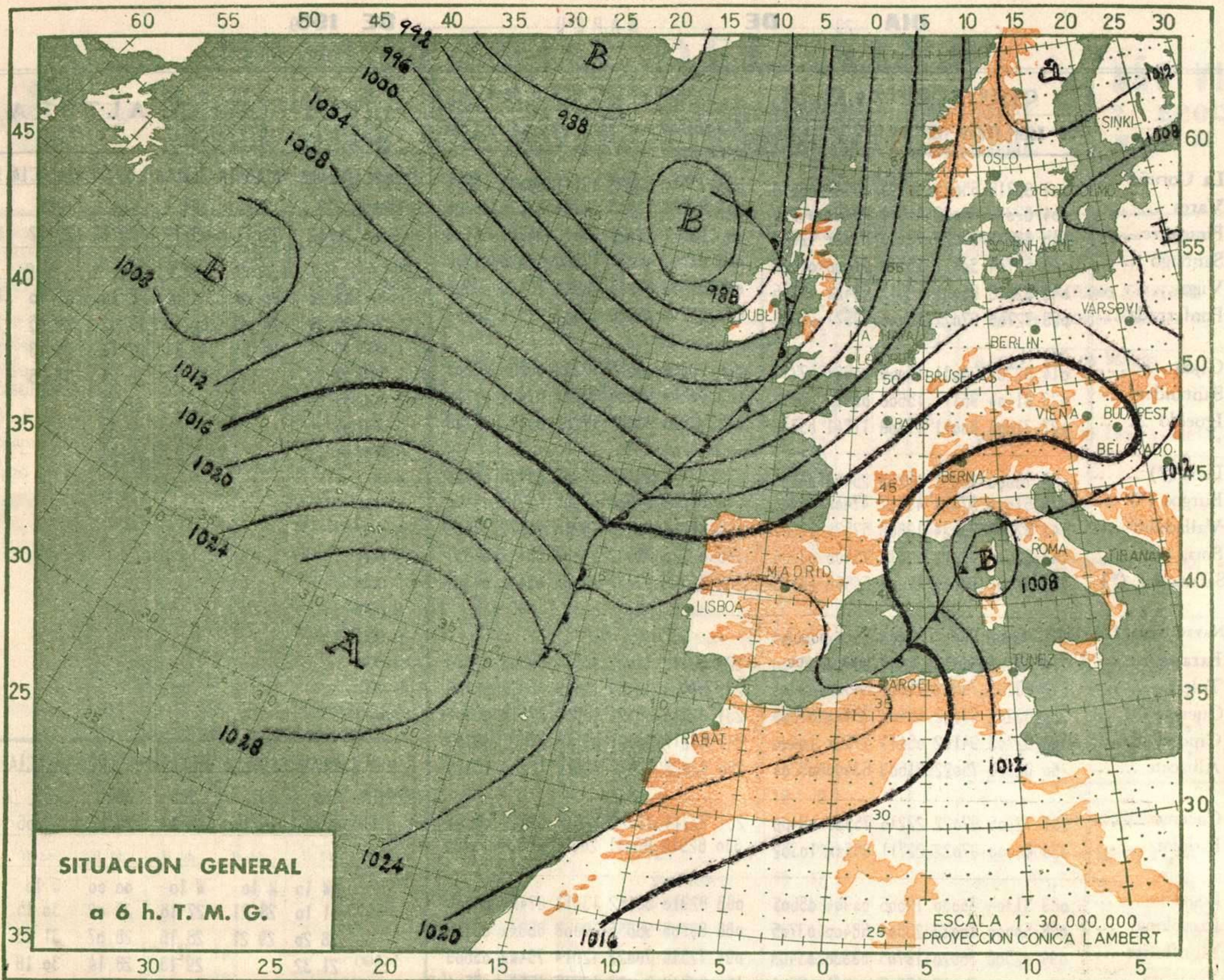
Estación	Indicativo	Día/hora
1000		
850		
700		
500		
400		
300		
250		
200		
150		
100		

Estación	Indicativo	Día/hora
1000		
850		
700		
500		
400		
300		
250		
200		
150		
100		

Estación	Indicativo	Día/hora
1000		
850		
700		
500		
400		
300		
250		
200		
150		
100		









	OBSERVACIONES a 6 h.							OBSERVACIONES a 18 h.							VIENTO EN ALTURA						
	iii	Hddff	VVwwW	PPPTT	H <sub>0</sub> C <sub>1</sub> hC <sub>2</sub> C <sub>3</sub>	T <sub>d</sub> T <sub>d</sub> app		iii	Hddff	VVwwW	PPPTT	H <sub>0</sub> C <sub>1</sub> hC <sub>2</sub> C <sub>3</sub>	T <sub>d</sub> T <sub>d</sub> app		Estación	TORTOSA	VALENCIA	SEVILLA	LOGROÑO	VALENCIA	S. JAVIER
La Coruña ...	001	82315	65o22	15513	895xx	o9616	001	72414	62288	19111	69461	o6315		Tortosa	238	285	391	o84	285	433	
Vares ...	004	82319	66o22	11311	85o2x	o98o4	004	82724	58818	1471o	43o7o	o81o3		Indicativo	238	285	391	o84	285	433	
Finisterre ...	o4o	82733	97o22	18o13	37x2x	126o7	o4o	53225	76o22	21512	34x4o	o81o4		Día y hora	29/12	29/11	29/11	29/12	29/12	29/11	
Santiago ...	o43	527o4	3oo21	15711	77oo0	o7828	o43	827o3	4oo31	175o9	5562o	o71o9		Altitud	dd ff	dd ff	dd ff	dd ff	dd ff	dd ff	
Vigo ...	o46	82oo6	65o31	19513	664xx	o97o6	o46	623o9	63o11	2o914	4644o	o94o8		Tierra	NW 2o	oo oo	oo oo	E 1o	SW 1o	W 1o	
Ponferrada ...	o53	727o8	97o22	18o1o	48571	o5813	o53	82712	95636	185o7	7752x	o64o4		500	29 37	24 o6	oo oo	15 o2	24 o6	26 o6	
Gijón ...	o14	822o2	96o31	15oo9	oo92x	o7731	o14	822o4	98o36	16313	8o52x	o72o3		1.000	29 22	25 13	32 14	27 14	25 13	25 12	
Santander ...	o23	814o4	96111	156o8	oo91x	o6722	o23	83214	966o6	17811	6742x	o821o		1.500	27 17		3o 18	26 24	31 25	27 16	
Igueldo ...	o27	318o5	8oo11	173o8	11741	o56o6	o27	8292o	6o661	172o8	854xx	o72o6		2.000	27 27			27 32		3o o8	
León (*) ...	o55	7oo0o	98o31	492o5	2547o	o48o8	o55	7212o	78152	374o7	3397o	o45oo		2.500	28 37			25 34		29 o8	
Burgos (*) ...	o76	6181o	97o21	497o7	4744x	o67o4	o76	81814	976o6	473o8	6742x	o64oo		3.000	31 44			28 22		29 11	
Valladolid ...	141	82oo6	7oo24	198o8	5757x	o7oo7	141	82214	8o2o6	1621o	44572	o74o1		4.000							
Soria (*) ...	148	62912	98o22	56o1o	754oo	o35o4	148	8272o	97o32	546o7	884xx	o33o1		5.000							
Salamanca (*)	2o2	621o8	97o11	493o7	5455o	o68o5	2o2	82523	97o32	49oo9	4542x	o73o3		6.000							
Navacerrada (*)	215	936o4	91454	534oo	9xoox	oo9o4								7.000							
Barajas ...	221	623o8	6oo52	2o4o8	664xx	o84oo	221	82417	7oo22	16514	5555o	o65o3		8.000							
Toledo ...	272	632o1	75o22	2191o	646oo	o97o4	272	829o5	75182	18515	2557x	o87o5		9.000							
Cuenca (*) ...	231	832o2	97o22	454o8	884xx	o76o5	231	8271o	98o21	46512	2251x	o66o4		10.000							
Ciudad Real	348	827o3	941o2	o5411	5752x	1o4oo	348	63211	98o21	o4215	37522	o67o9		11.000							
Albacete ...	28o	829o6	75o22	216o9	834oo	o88o4	28o	62928	8oo31	16615	122o3	13816		12.000							
Cáceres ...	261	722o5	97o22	2221o	755oo	o94oo	261	72714	98o22	2o614	526o2	o95o4		Estación	ZARGOZA	SEVILLA	VALENCIA	LOGÑO	VALNCIA		
Badajoz ...	33o	8oo0o	97o22	22711	855xx	1o3o2	33o	82918	98o31	2o916	885oo	1o7o3		Indicativo	16o	391	285	o84	285		
Logroño ...	o83	313o4	7oo3o	19oo6	oo9o4	o56o5	o83	8291o	6o152	13913	874xx	o86o4		Día y hora	29/16	29/17	29/17	29/oo	29/o6		
Pamplona..	o86	5oo0o	86o12	235o4	584oo	o37o5	o86	836o6	95656	199o8	883xx	o32o9		Altitud	dd ff	dd ff	dd ff	dd ff	dd ff	dd ff	
Monflorite ...	o94	o25o8	7oo2o	187o5	oo9oo	o34oo	o94	72516	7oo22	12614	754xx	o56o8		Tierra	NW 1o	W 1o	W 1o	oo oo	W 1o		
Zaragoza ...	16o	1oo0o	8oo12	183o7	oo931	o68o4	16o	82712	8oo22	13716	4563x	o55o4		500	31 1o	28 21	27 18	28 o2	3o 15		
Calamocha (*)	233	518o2	98o12	387o5	555oo	o4313	233	82712	98o3o	37714	6551o	117o1		1.000	28 2o	29 21	28 16	28 o7	31 2o		
Lérida ...	171	1oo0o	98o2o	173o7	oo9o1	o52o8	171	7oo0o	98o22	12418	116o8	o88o8		1.500	21 32		29 13	28 14	3o 18		
Gerona ...	183	913o1	o5456	155o8	9xoox	o75o5	183	618o2	7oo32	1o618	oo941	1o7o3		2.000	27 34		21 21	3o 26	28 1o		
Barcelona...	18o	721o4	96o22	16911	5464o	o93o1	18o	72214	96o21	12218	65642	o76o7		2.500	29 32			3o 32	34 17		
Tortosa ...	238	3oo0o	98oo0	16713	1575o	o66o5	238	42oo1	97o11	13o16	14746	1o1o8		3.000				33 3o	34 19		
Castellón ...	286	414o2	98o22	18213	oo971	o43xx	286	6o7o3	98o22	13219	oo995	o9715		4.000					33 27		
Valencia ...	285	825o2	97o2o	19311	11524	o932o	285	72512	97o31	13421	oo954	o5811		5.000					31 3o		
Alicante ...	359	232o4	98o3o	18912	155o2	o83o8	359	718o8	98o32	15918	oo976	126o4		6.000							
Alcantarilla ...	429	1oo0o	8oo11	2o3o9	oo9o1	o94o7	429	323o4	8oo32	16519	oo9o2	173o4		7.000							
Sevilla ...	39o	7oo0o	65o31	24713	5553o	112o3	39o	6261o	65o22	2312o	425o1	134oo		8.000							
Córdoba ...	41o	7oo0o	65o12	22411	oo97o	1132o	41o	52516	75o11	1962o	55555	1o6o7		9.000							
Granada ...	42o	7oo0o	97o22	xxxo8	oo94o	o6o12	42o	43514	98o21	xxx15	455o1	o62o3		10.000							
Huelva ...	383	6o4o1	97o22	24512	oo97o	11315	383	622o4	98o22	29718	2157o	144oo		11.000							
San Fernando	453	oo0oo	98oo1	23o12	oo9oo	113o3	453	327o6	98o21	25o18	325oo	155o3		12.000							
Tarifa ...	458	132o4	97o5o	23814	124oo	123oo	458	23212	97o11	23517	254oo	133oo		Estación							
Málaga ...	482	o3212	7oo0o	19814	oo9oo	o93oo	482	13214	7oo21	18721	155oo	1o8o5		Indicativo							
Almería ...	488	oo2o3	77oo0	19915	oo9oo	o9323	488	o2514	78oo0	17515	oo9oo	14315		Día y hora							
Ibiza ...	373	336o1	8oo21	19811	125o2	o82o5								Altitud	dd ff	dd ff	dd ff	dd ff	dd ff	dd ff	
P. de Mallorca	3o2	331o4	7oo11	17912	355xx	1o115	3o2	4231o	9oo21	16416	oo9o1	12713		Tierra							
Mahón ...	314	336o6	66o15	15912	1734x	1o3o1	314	512o4	66o22	14915	oo9o5	1o6o4		500							
Tenerife ...							o2o	33614	99o2o	23521	155o1	1o6o3		1.000							
Izaña (**)														1.500							
Gando ...	o3o	73515	65o22	23116	757xx	156o8	o3o	83617	7oo22	23118	655o1	166o2		2.000							
Los Rodeos ...	o15	723o6	98o22	o8o11	754xx	1o6o4	o15	832o6	98o22	o8413	826xx	116o1		2.500							
Fuerteventura	o35	8o225	97o22	22o14	855xx	1o6o4	o35	7o223	97o32	21617	755o1	o96o4		3.000							
Lanzarote ...	o4o	3o614	6oo21	xxx14	355oo	11xxx	o4o	73618	7oo22	xxx2o	755xx	12xxx		4.000							
Melilla ...	34o	2271o	98o11	21813	oo9o2	1o511	34o	o272o	98oo0	2o22o	oo9oo	o9611		5.000							
Ifni ...	o6o	5oo0o	5oo21	21815	514oo	133oo	o6o	732o8	65o23	21517	763xx	142o1		6.000							
V. Cisneros ...	o96	oo228	97o1o	x8416	oo9oo	146o2	o96	oo322	96o1o	18319	oo9oo	146o5		7.000							

(\*) Altura de la superficie isobara de 850 mb. se da en la casilla PPP, suprimiendo el millar. (\*\*) Idem 700 mb.