



MINISTERIO DEL AIRE

Boletín diario del Servicio Meteorológico Nacional

AÑO VIII
2.ª EPOCA
Núm. 61

MADRID, LUNES 2 DE MARZO DE 1959

PRECIOS DE SUSCRIPCIÓN: España, ptas. año. Extranjero, ptas. año. OFICINA CENTRAL METEOROLÓGICA. Apartado 285. MADRID. Teléfono 25-92-33

ESTACIONES	TEMPERATURA		PRECIPITACION		Horas de sol	ESTACIONES	TEMPERATURA		PRECIPITACION		Horas de sol	ESTACIONES	TEMPERATURA		PRECIPITACION		Horas de sol	TEMPERATURAS EXTREMAS (de las Capitales Peninsulares)
	Máx.	Mín.	Noche	Día			Máx.	Mín.	Noche	Día			Máx.	Mín.	Noche	Día		
La Coruña. ...	11	6	4	1	0.0	Navacerr.ª (*)	0	-4	7	2		Castellón ...	16	11	4	2	1.2	MÁXIMA: 20° en Valencia. MÍNIMA: 2° en Avila, Salamanca Soria y Zamora.
Vares ...	11	6	1	ip		Barajas. ...	12	5	6	1.0		Játiva... ..		7				
Monteventoso ..	9	6	1	4		Madrid. ...	12	5	8	ip	0.0	Manises. ...						
Otero de Rey.		3	1			Getafe.. ...	16	2	5		1.5	Valencia ...	20	11		ip	0.9	
Finisterre ...		8				Alcalá... ..	13	6	5			C. S. Antonio.	16	7				
Santiago (A.)	8	5	ip	21	0.0	Toledo ...	12	6	3	ip	1.3	Alcoy ...	15	4	1		1.0	
Santiago. ...	8	5		7	0.0	Cuenca. ...	12	4	1	ip	0.0	Alicante ...	19	9	ip		2.5	
Vigo ...	11	8		7	2.0	Molina. ...	12	3		ip	2.5	Rabasa.. ...	17	9	1		2.2	
Ponferrada. ...	9	3	1	2		Ciudad Real ...	15	6	1		0.0	Murcia. ...	19	9	ip		0.8	
						Albacete ...	14	3			0.2	Alcantarilla ...	18	6	ip		0.5	
						Cáceres. ...	11	5	ip	2		San Javier. ...	18	8			2.3	
						Badajoz ...	14	5	3	1	0.0	C. Galeras. ...	13	9				
Gijón ...	16	6	ip		0.0	Vitoria. ...	15	7	3	ip		Sévilla.. ...	17	8		ip	0.0	Observaciones de MADRID (Parque del Retiro) TEMPERATURAS Máx. 11,5 de 16 a 17,50 Mín 5,4 a 7,00 h. a 1 h. 7,0 a 13 h. 10,2 a 7 h. 5,4 a 18 h. 11,2
Cabo Mayor...	15	11			0.0	Logroño ...	15	8		0.0		Córdoba. ...	18	8				
Santander... ..	16	11			0.0	Pamplona... ..	15	9	ip	ip		Jaén ...						
Punta Galea...						Candanchu (*)	4	2				Granada ...	14	3	2		0.0	
Sondica ...	18	12				Monflorite. ...	12	8		1	0.7	Cartuja. ...	15	4	4			
Igueldo. ...	15	12			4.6	Veruela. ...	14					Huelva.. ...	16	8		2	1.5	
						Calatayud.. ...	17	6			4.2	Jerez ...	18	8				
León ...	6	3	3	3	0.0	Daroca. ...	15	7				S. Fernando ...		11	13			
P. Sanabria. ...	4	2	7	9	0.0	Sanjurjo ...	17	9	ip	ip	2.8	Tarifa.. ...	17	12				
Zamora. ...	9	2	2	ip		Zaragoza ...		10	ip			Málaga. ...	15	9			0.0	
Palencia. ...	10	3	1			Valenzuela.. ...	16					Almería. ...	17	9	ip		1.0	
Villafria ...	11	4	2	ip	2.0	Calamocha.. ...	13	4			4.2	Ibiza ...	18					
Burgos... ..	11	4	3	ip	2.0	Lérida... ..	17	10	ip	ip	0.5	P. Mallorca ...	19	10			5.7	
Valladolid.. ...	10	4	2		0.3	La Molina (*)	2	x		2		Mahón ...	16	9			7.5	
Villanubla.. ...	9	2	3		0.0	Gerona ...	16	10	8			Sta. C. Tnefe.						
Soria ...	9	2	ip		0.0	Cabo Bagur ...	15	8				Izaña (*) ...						
Salamanca.. ...	10	2	2	ip	0.0	Barcelona... ..	14	11	2		4.5	Gando... ..	25					
Avila... ..	6	2	1	ip		Prat. ...		12	ip		0.0	Los Rodeos ...	19					
Segovia. ...						Montserrat (*)	2			1		Fuerteventura..	21					
						Reus ...	15	12			0.0	Lanzarote ...	21					
						Tortosa. ...	15	11	13	3	0.0							
												Melilla ...						
												Ifni ...	x					
												V. Cisneros ...	25					

INFORMACION GENERAL DEDUCIDA DE LAS OBSERVACIONES DE DIECINUEVE HORAS (HORA OFICIAL).

Durante el día de hoy se han producido precipitaciones en casi toda la Península aunque-excepto en la costa atlántica de Galicia- han sido de poca importancia. Las cantidades más importantes se han medido en Vigo y Santiago con siete litros por metro cuadrado, tres en León, dos en Cáceres y cantidades inferiores en otros muchos puntos.

PREDICCIÓN VALIDA PARA EL MARTES DÍA 3.

Aumento de la intensidad de las precipitaciones en la vertiente atlántica, Ebro y costa de Cataluña, con chubascos alternando con claros. Abundante nubosidad en el resto en donde también son posibles precipitaciones menos importantes.

AVISO ESPECIAL PARA BARCOS PESQUEROS Y NAVEGACION DE CABOTAJE.

Mar gruesa con riesgo de temporal del suroeste en Finisterre y Vizcaya, con vientos de treinta a cuarenta nudos. Marejada en San Vicente y Cádiz. Marejadilla en el resto del litoral.

(*) Estaciones situadas a más de 1.600 metros sobre el nivel del mar.
 NOTA.—Los datos de este Boletín comprenden las observaciones desde las 18 h. T. M. G. de ayer a las 18 h. T. M. G. del día de hoy.
 Las horas de sol corresponden al día de ayer.

RADIOSONDEOS

Estación Barajas		Indicativo 221		Día/hora 2/00	
pp	hhh TT T _d T _d dd ff	pp	TT T _d T _d dd ff	pp	TT T _d T _d dd ff
1000	197	943	6 3 25 05		
850	1462 0 -2 27 14	841	0 -1 22 14		
700	3002 -6 -8 20 24	828	0 -1 26 14		
500	5542-26 -25 21 34	648	-10 -11 20 26		
400	7131-33 21 16	556	-17 -20 21 32		
300	9100-45 27 36	460	-29 -23 21 20		
250		450	-29 -33 21 20		
200	11710-56 27 38	320	-41 26 24		
150	13540-56	252	-55 27 38		
100	16100-57	202	-56		
		100	-57		

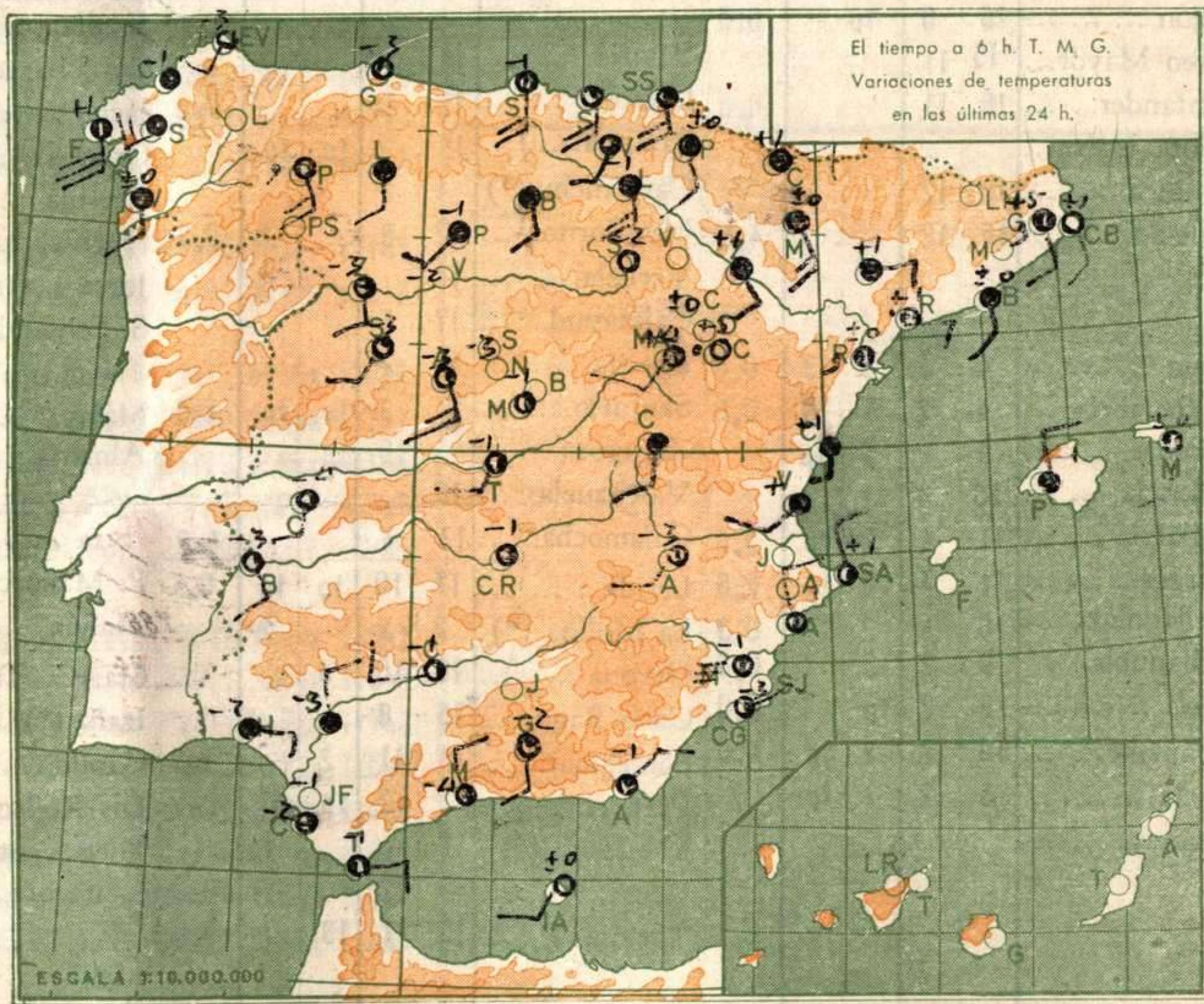
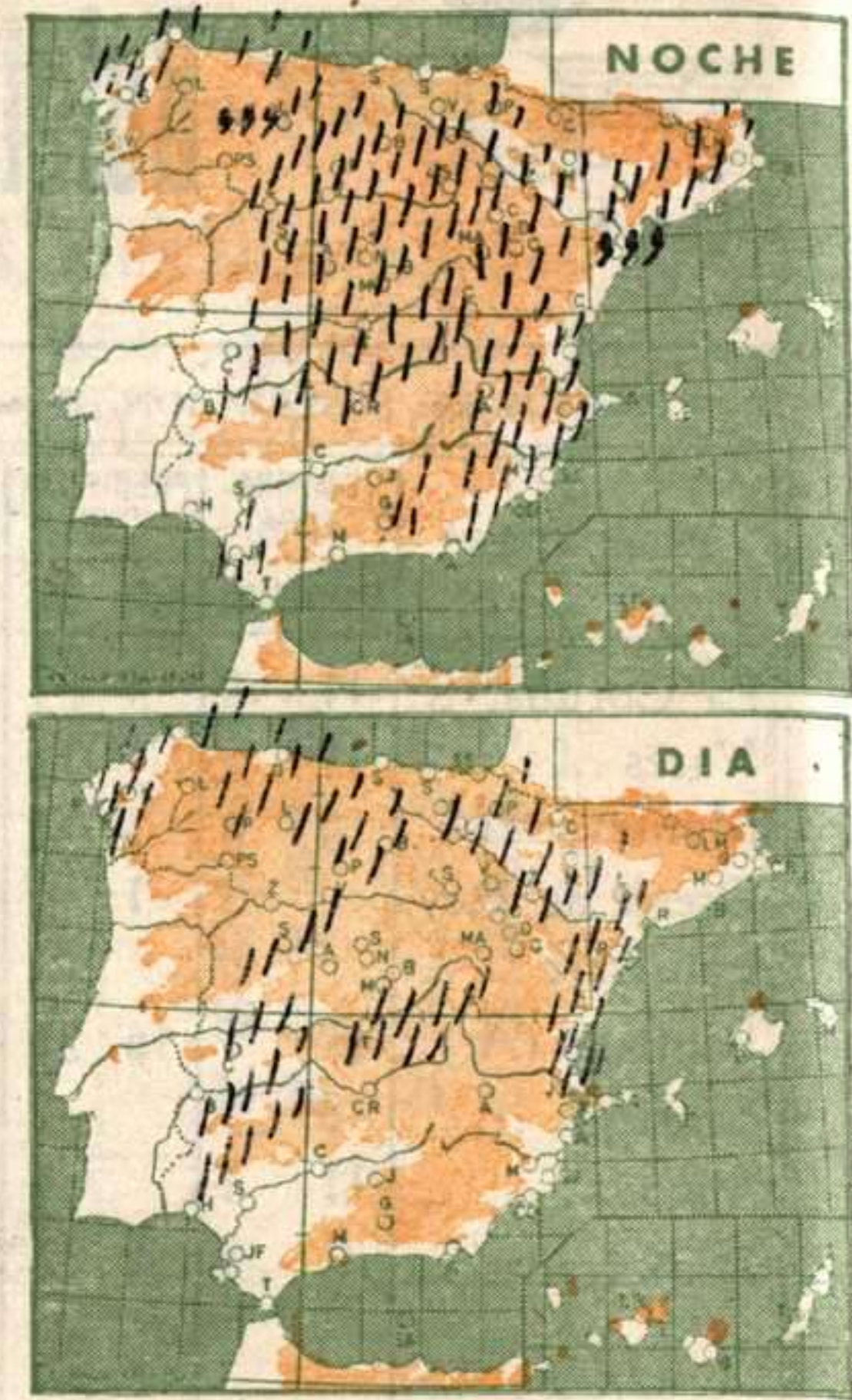
Estación Valenzuela		Indicativo 159		Día/hora 2/00	
pp	hhh TT T _d T _d dd ff	pp	TT T _d T _d dd ff	pp	TT T _d T _d dd ff
1000	157	985	10 8		
850	1499 3 -0 17 21	960	8 -16		
700	3044 -6 -9 17 18	923	6 4		
500	5591-22 -22 23 21	743	-4 -6		
400	7181-36 -42 22 14	527	-19 -21		
300	9110-57 21 29	372	-30 -45		
250	10280-46 22 21	186	-53		
200	11710-52 22 28	178	-50		
150	13580-51 21 29	122	-57		
100	16160-58 21 18				


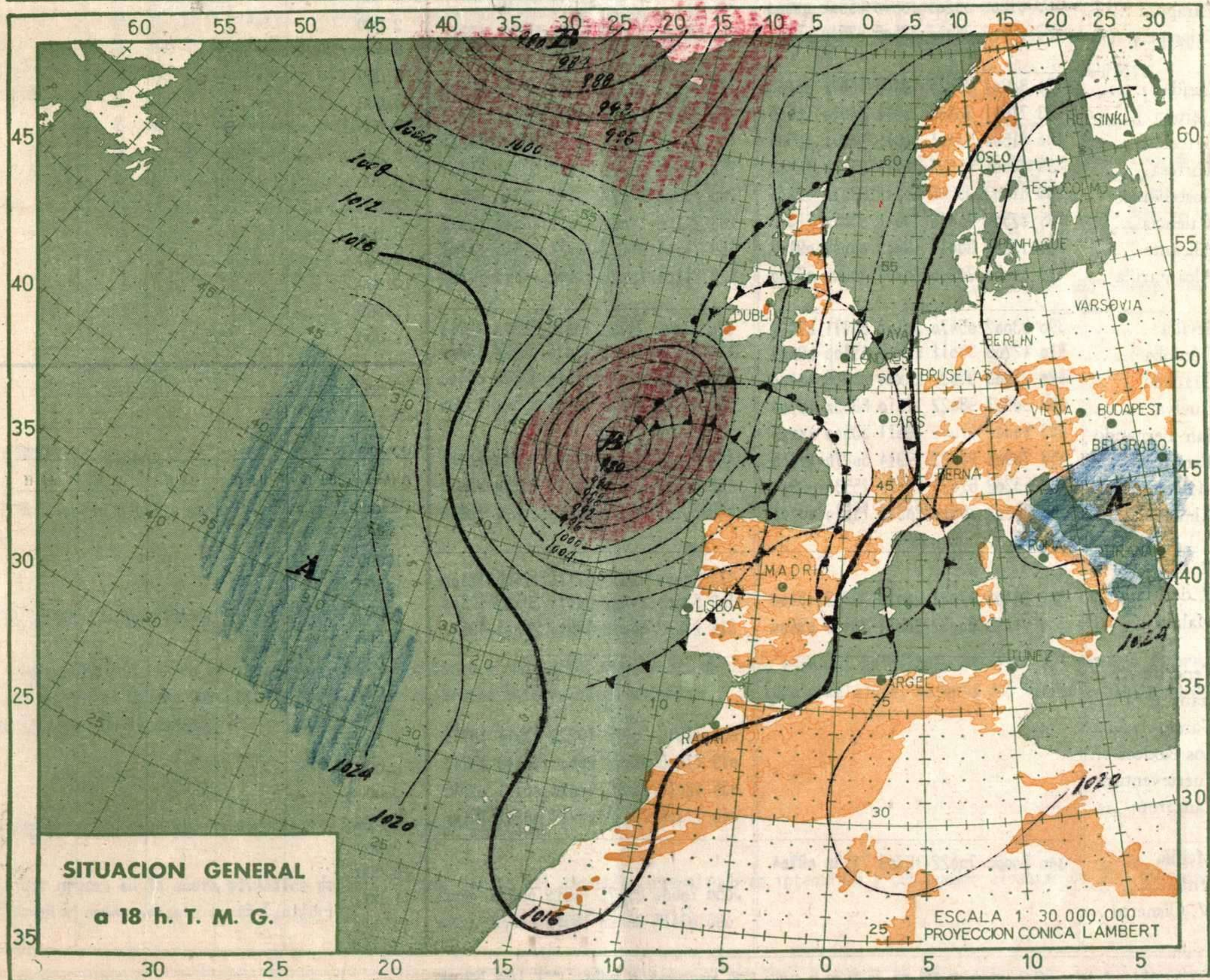
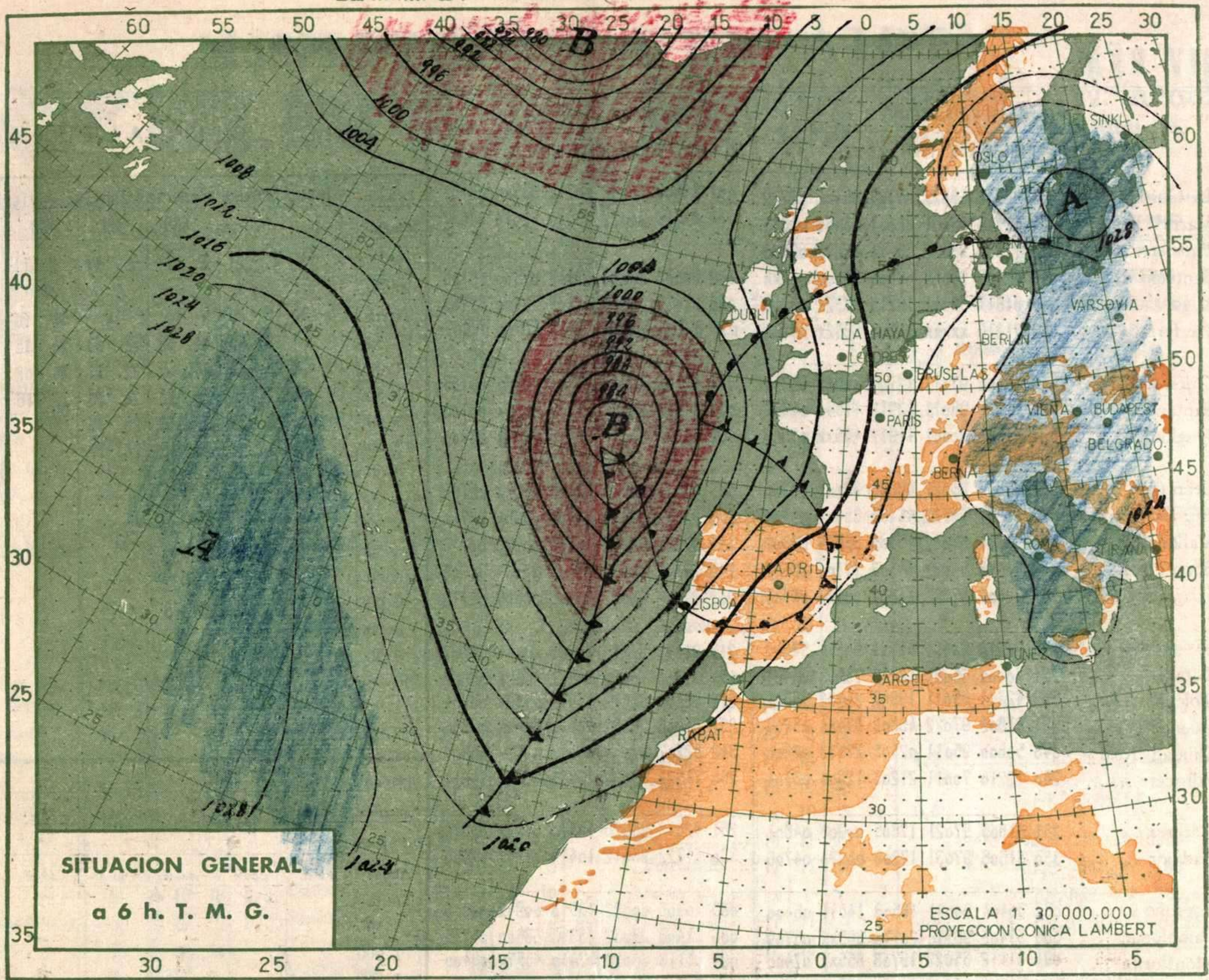
Estación Valenzuela		Indicativo 159		Día/hora 2/11	
pp	hhh TT T _d T _d dd ff	pp	TT T _d T _d dd ff	pp	TT T _d T _d dd ff
1000	160	985	12 6		
850	1498 3 -3 20 16	862	4 -3		
700	3046 -5 -21 19 26	763	-2 -4		
500	5623 -18 27 25	744	-2 -6		
400	7245 -31 29 29	713	-4 -21		
300	9210 -47 28 60	633	-10 -20		
250	10390 -56 30 80	616	-10 -25		
200	11780 -61 28 43	573	-11		
150	13610 -53 24 27	217	-62		
100	16210 -58 23 12	202	-53		
		191	-57		
		176	-54		

Estación Coruña		Indicativo 001		Día/hora 2/12	
pp	hhh TT T _d T _d dd ff	pp	TT T _d T _d dd ff	pp	TT T _d T _d dd ff
1000		997	10 2 17 19		
850	1389 4 1 20 54	895	4 0 23 44		
700	2948 -4 -8 22 52	863	4 1 19 44		
500	5510 -40 -24	740	-0 -5 22 49		
400	7135 -28 -31	595	-13 -39		
300	9080 -47 -48	485	-21 -25		
250		390	-34 -37		
200	11660 -55	233	-59		
150		205	-59		
100		167	-52		

Estación	Indicativo	Día/hora
1000		
850		
700		
500		
400		
300		
250		
200		
150		
100		

Estación	Indicativo	Día/hora
1000		
850		
700		
500		
400		
300		
250		
200		
150		
100		





	OBSERVACIONES a 6 h.							OBSERVACIONES a 18 h.							VIENTO EN ALTURA						
	iii	Nddff	VVwwW	PPPTT	N _h C _L hC _M C _H	T _d T _d app		iii	Nddff	VVwwW	PPPTT	N _h C _L hC _M C _H	T _d T _d app		Estación	Salmca.	Santder.	Almeria	Valencia	S. Javier	Valencia
La Coruña ...	001	80000	58022	08908	864xx	03729	001	81609	56022	06710	885xx	05101		Estación	Salmca.	Santder.	Almeria	Valencia	S. Javier	Valencia	
Vares ...	004	62308	66021	08307	33050	04613	004	82319	70022	03910	43070	07607		Indicativo	202	023	488	285	433	285	
Finisterre ...	040	71830	96022	08911	46x7x	09833								Día y hora	2 11	2 11	2 11	2 11	2 11	2 18	
Santiago ...	043	82005	20058	09606	87500	04xxx	043	82003	50022	07107	87500	05109		Altitud	dd ff	dd ff	dd ff	dd ff	dd ff	dd ff	
Vigo ...	046	81811	58611	16710	6732x	04709	046	81417	65011	08109	69400	05400		Tierra	S 10	S 20	S 10	W 10	SW 10	SE 10	
Ponferrada ...	053	71216	xxxxx	14503	5852x	01703	053	82703	96156	12307	3762x	02809		500		19 40	04 02	26 03	24 16	13 09	
Gijón ...	014	10000	97011	12107	00941	05712	014	82006	98022	07515	12827	05703		1.000	19 12	16 23	24 06	22 11	24 02	18 06	
Santander ...	023	11820	98011	13912	11500	06809	023	81824	98022	07107	4865x	00103		1.500	19 16	21 46	24 12	20 13	22 16	23 10	
Igueldo ...	027	41614	80051	14912	456xx	07203	027	81830	84022	09815	2467x	03706		2.000	20 40	24 26	23 14	20 15		23 10	
León (*) ...	055	81809	95022	46005	87xxx	03500	055	81610	96646	43105	873xx	05708		2.500	21 18		23 16	20 17		23 14	
Burgos (*) ...	076	81802	96022	46405	854xx	05400	076	81804	98021	44409	0096x	03711		3.000	21 24		24 14			22 20	
Valladolid ...	141	81604	65032	15505	3567x	03601	141	81616	81022	10309	00976	00713		4.000	22 28		25 21				
Soria (*) ...	148	71808	94022	54303	77100	03103	148	81118	95032	53107	853xx	51605		5.000			26 25				
Salamanca (*)	202	22004	57021	44602	00940	01601	202	81812	98022	41009	35567	03718		5.500			26 33				
Navacerrada (*)	215	92218	90454	49754	9xxxx	54608	215	91315	90774	46900	90xxx	06607		6.000			26 32				
Barajas ...	221	70000	65022	18406	75500	05401	221	81304	70022	14611	4552x	06607		7.000			28 36				
Toledo ...	272	42301	65011	19907	24532	05304	272	80800	58612	15912	5552x	08704		8.000							
Cuenca (*) ...	231	81802	97022	46805	874xx	05203	231	81806	98022	48610	876xx	06708		9.000							
Ciudad Real	348	50000	95011	02608	27533	07400	348	82207	97032	00013	4752x	06708		10.000							
Albacete ...	280	12210	70011	21203	12500	03304	280	71522	75022	15811	62430	10611		11.000							
Cáceres ...	261	61805	97021	17605	00906	04601	261	82018	96626	10310	875xx	09614		12.000							
Badajoz ...	330	51606	97031	17206	00970	04706	330	81722	96612	10414	7752x	12606		Estación							
Logroño ...	083	30404	80021	16508	14511	06400	083	70906	80022	13513	0094x	03603		Indicativo							
Pamplona ...	086	81406	96516	20110	885xx	05709	086	81406	97032	15313	68600	04715		Día y hora							
Monflorite ...	094	81112	65022	19708	855xx	07400	094	81118	60022	17410	4557x	08400		Altitud	dd ff	dd ff	dd ff	dd ff	dd ff	dd ff	
Zaragoza ...	160	81206	65205	18010	855xx	09500	160	81112	70032	15813	35548	09604		Tierra							
Calamocha (*)	233	61802	98012	37506	37540	00201	233	81810	98032	36110	56511	07704		500							
Lérida ...	171	80902	97025	19310	5667x	09203	171	51316	98035	17214	38790	09500		1.000							
Gerona ...	183	71611	30506	20911	34640	10605	183	51605	70012	19514	22641	09713		1.500							
Barcelona ...	180	81604	93101	20912	865xx	12505	180	81104	95052	20313	885xx	11301		2.000							
Tortosa ...	238	70000	96596	20111	2552x	10400	238	71605	96022	19013	63431	11204		2.500							
Castellón ...	286	81803	96506	20512	6732x	12400	286	70504	97022	19513	22546	12301		3.000							
Valencia ...	285	82504	95022	19511	8557x	11315	285	71108	97022	17914	15577	12300		4.000							
Alicante ...	359	13202	98016	19909	00941	09107	359	71604	97032	18311	22546	11303		5.000							
Alcántarilla ...	429	00000	20100	20707	00900	07400	429	81104	70022	17814	113x3	09300		6.000							
Sevilla ...	390	83002	05470	20108	86111	07712	390	81808	70202	14116	7552x	12713		7.000							
Córdoba ...	410	42706	55011	xxx09	45400	09xxx	410	81810	55022	xxx16	3452x	13xxx		8.000							
Granada ...	420	21803	97021	xxx04	00908	xx404	420	82320	98022	xxx12	22670	05402		9.000							
Huelva ...	383	80903	98022	17810	8853x	10704	383	81416	96515	11914	885xx	13705		10.000							
San Fernando	453	50000	97016	19011	53500	xxxxx								11.000							
Tarifa ...	458	70908	98022	19314	00970	12605	458	70922	97022	15915	22434	10613		12.000							
Málaga ...	482	53202	62022	19010	25531	09804	482	81410	75022	15414	2525x	12809		Estación							
Almería ...	488	20202	75010	20310	15540	08405	488	80000	76022	17516	0092x	12609		Indicativo							
Ibiza ...														Día y hora							
P. de Mallorca	302	83405	57032	20510	25347	08400	373	30000	62011	21114	12405	12400		Altitud	dd ff	dd ff	dd ff	dd ff	dd ff	dd ff	
Mahón ...	314	71410	60032	20311	58476	09400	302	52005	xxxxx	20114	28405	12304		Tierra							
Tenerife ...							314	21602	58052	19614	28303	12312		500							
Izaña (**)														1.000							
Gando ...														1.500							
Los Rodeos ...							030	31910	70020	13222	15511	18715		2.000							
Fuerteventura							015	71006	98022	98416	75146	14711		2.500							
Lanzarote ...							035	42017	98021	14020	00901	x9713		3.000							
Melilla ...	340	80000	70022	19809	74530	09704	040	12304	70011	xxx18	00901	15xxx		4.000							
Ifni ...														5.000							
V. Cisneros ...							060	70000	65021	16619	00970	10605		6.000							
							096	03416	98000	15620	00900	16610		7.000							
														8.000							
														9.000							
														10.000							
														11.000							
														12.000							

(*) Altura de la superficie isobara de 850 mb. se da en la casilla PPP, suprimiendo el millar. (**) Idem 700 mb.