



# MINISTERIO DEL AIRE

## Boletín diario del Servicio Meteorológico Nacional

AÑO VIII  
2.ª EPOCA  
Núm. 57

MADRID, JUEVES 26 DE FEBRERO DE 1959

PRECIOS DE SUSCRIPCION: España, ptas. año. Extranjero, ptas. año. OFICINA CENTRAL METEOROLOGICA. Apartado 285. MADRID. Teléfono 25-92-33

ESTACIONES	TEMPERATURA		PRECIPITACION		Horas de sol	ESTACIONES	TEMPERATURA		PRECIPITACION		Horas de sol	ESTACIONES	TEMPERATURA		PRECIPITACION		Horas de sol	TEMPERATURAS EXTREMAS (de las Capitales Peninsulares)
	Máx.	Mín.	Noche	Día			Máx.	Mín.	Noche	Día			Máx.	Mín.	Noche	Día		
La Coruña. ...	17	6			9.7	Navacerr.ª (*)	4	-2				Castellón ...	15	10	4	4	0.0	MAXIMA: 21º en Sevilla.  MINIMA: 0º en Avila y Zamora.
Vares ...	15	8				Barajas. ...	15	6			2.2	Játiva... ..	11	6	13			
Monteventoso .	14	6				Madrid. ...	14	7			2.3	Manises. ...	13			5		
Otero de Rey.	18	-3				Getafe. ...	15	4			2.3	Valencia ...	13	10	2	6	0.5	
Finisterre ...	15	9				Alcalá... ..	14	4				C. S. Antonio.	14	8		6		
Santiago (A.)	16	2			9.4	Toledo ...	15	4			3.9	Alcoy ...	14	9	2	3	1.0	
Santiago. ...	16	3				Cuenca. ...	12	1		ip	2.3	Alicante ...	14	9	2	3	1.0	
Vigo ...	17	7			8.8	Molina. ...	10	0			3.9	Rabasa. ...	14	9	1	1	0.6	
Ponferrada. ...	16	4				Ciudad Real ...	15	1	1		6.5	Murcia. ...	13	10	ip	2	0.0	
						Albacete ...	9	4	2	1	0.1	Alcantarilla ...	13	8	ip	2	1.0	
						Cáceres. ...	17	7				San Javier. ...	14	9		2	1.8	
						Badajoz ...	17	3			2.0	C. Galeras. ...	12	8		3		
Gijón ...	14	5			4.0	Vitoria. ...	12					Sevilla.. ...	21	7			8.0	Observaciones de MADRID (Parque del Retiro)  TEMPERATURAS Máx. 13,6 a 12,50 h. Mín 7,0 a 8,00 h. a 1 h. 7,9 a 13 h. 13,4 a 7 h. 7,4 a 18 h. 12,0
Cabo Mayor...	16	7				Logroño ...	14	3			1.0	Córdoba. ...	19	6				
Santander...	15	6			4.0	Pamplona...	15	3				Jaén ...					4.6	
Punta Galea...	18	4				Candanchu (*)	6					Granada ...	16	4				
Sondica ...	18					Monflorite. ...	13	7	1	2	1.8	Cartuja. ...	17	4				
Igueldo. ...	15	7				Veruela. ...	10			ip		Huelva.. ...	19	8			5.5	
						Calatayud..	11	6				Jerez ...	18	3				
						Daroca. ...	10			ip		S. Fernando ...	18	10				
León ...	14	1			5.7	Sanjurjo ...	15	7		2	0.0	Parifa.. ...	17	12		1		
P. Sanabria. ...	11	1			4.7	Zaragoza ...	15	7	1	1		Málaga. ...	17	7			6.5	
Zamora. ...	16	0				Valenzuela..	14			1		Almería. ...	16	10		ip	3.2	
Palencia. ...	14	2				Calamocha..	9	4			0.0	Ibiza ...	15	11	4	1	0.0	PRESIONES Máx. 711,1 mm. a 18,00 hoy Mín. 706,8 mm. a 18,00 ayer a 1 h. 708,6 a 13 h. 710,6 a 7 h. 709,8 a 18 h. 711,1
Villafria ...	13	0			0.2	Lérida... ..	17	10	2	ip	1.8	P. Mallorca ...	16	9	6	3	0.0	
Burgos... ..	13	1			0.3	La Molina (*)	5	0	5	ip	1.3	Mahón ...	15	8	1	1	0.0	
Valladolid..	x	2			2.4	Gerona ...	15	10	5	1		Sta. C. Tnefe.		16			8.8	
Villanubla..	15	-1			2.3	Cabo Bagur ...	13	7	1			Izaña (*) ...						
Soria ...	9	2	ip		2.9	Barcelona... ..	16	11	6		0.0	Gando... ..		13				
Salamanca..	13					Prat. ...		11	9		0.0	Los Rodeos ...		8			7.7	
Avila... ..	12	0				Montserrat (*)						Fuerteventura..		13			6.8	
Segovia. ...						Reus ...	16	11	7		0.0	Lanzarote ...		10			9.0	
						Tortosa. ...	17	10	18	13	0.0	Melilla ...	18	8				
												Ifni ...		x			10.3	
												V. Cisneros ...	21	11			10.0	

**INFORMACION GENERAL DEDUCIDA DE LAS OBSERVACIONES DE DIECINUEVE HORAS (HORA OFICIAL).**

Durante el día de hoy ha llovido débilmente en toda la cuenca mediterránea, excepto en la costa de Málaga. La nubosidad ha sido muy abundante en toda la mitad oriental de la Península y Baleares. La máxima cantidad de lluvia se ha registrado en Tortosa con 13 litros por metro cuadrado, siguiéndole Valencia y Castellón con 6 y 4 respectivamente. Buen tiempo en la mitad occidental. Nubosidad abundante en Canarias.

**PREDICION VALIDA PARA EL VIERNES DIA 27.**

Continuará el mal tiempo en la cuenca mediterránea, desplazándose el área de precipitaciones hacia el Sur. Buen tiempo en toda la mitad occidental. Continuará la nubosidad en Canarias, con riesgo de chubascos.

**AVISO ESPECIAL PARA BARCOS PESQUEROS Y NAVEGACION DE CABOTAJE.**

Marejadilla en el Cantábrico y Finisterre. Marejadilla en Canarias. Marejada en el Mediterráneo, con viento de levante fuerza 5. Riesgo de fuerte marejada en Palos y Alborán.



RADIOSOND EOS

pp	hhh	TT	T <sub>d</sub>	T <sub>d</sub>	dd	ff	pp	TT	T <sub>d</sub>	T <sub>d</sub>	dd	ff
Estación Barajas Indicativo 221 Día/hora 26/12												
1000	210						951	-11	-4	06	10	
850	1556	2	-1	07	12		850	-2	-1	07	12	
700	3102	-6	-9	10	22		825	1	-3	07	12	
500	5664	-19		10	15		727	-4	-6	10	20	
400	7272	-33		13	12		525	-16	-29	10	13	
300	9230	-49		14	25		265	-56		11	25	
250							232	-59		09	25	
200	11800	-55		08	25		165	-51				
150	13650	-52					100	-58				
100							80	-58				

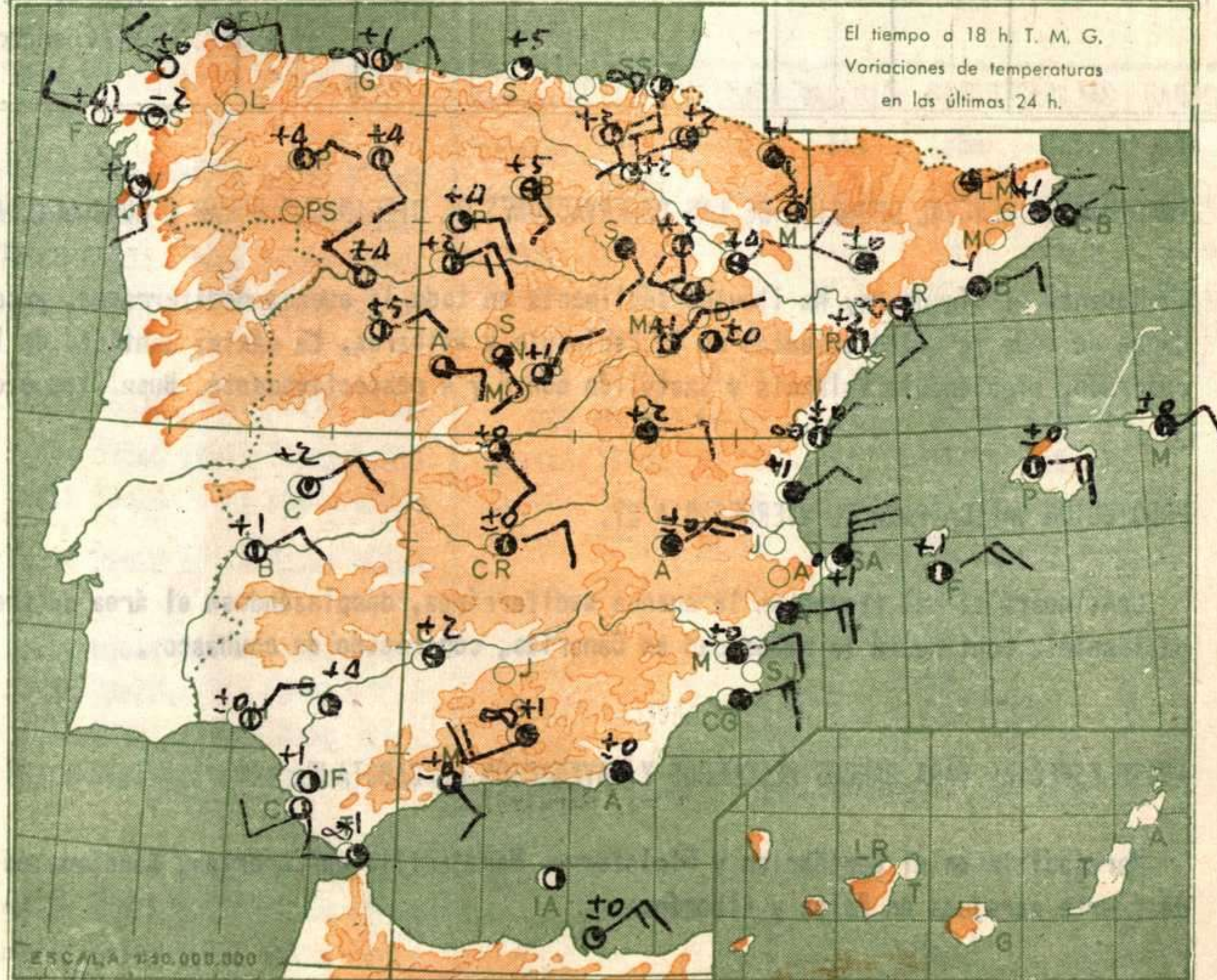
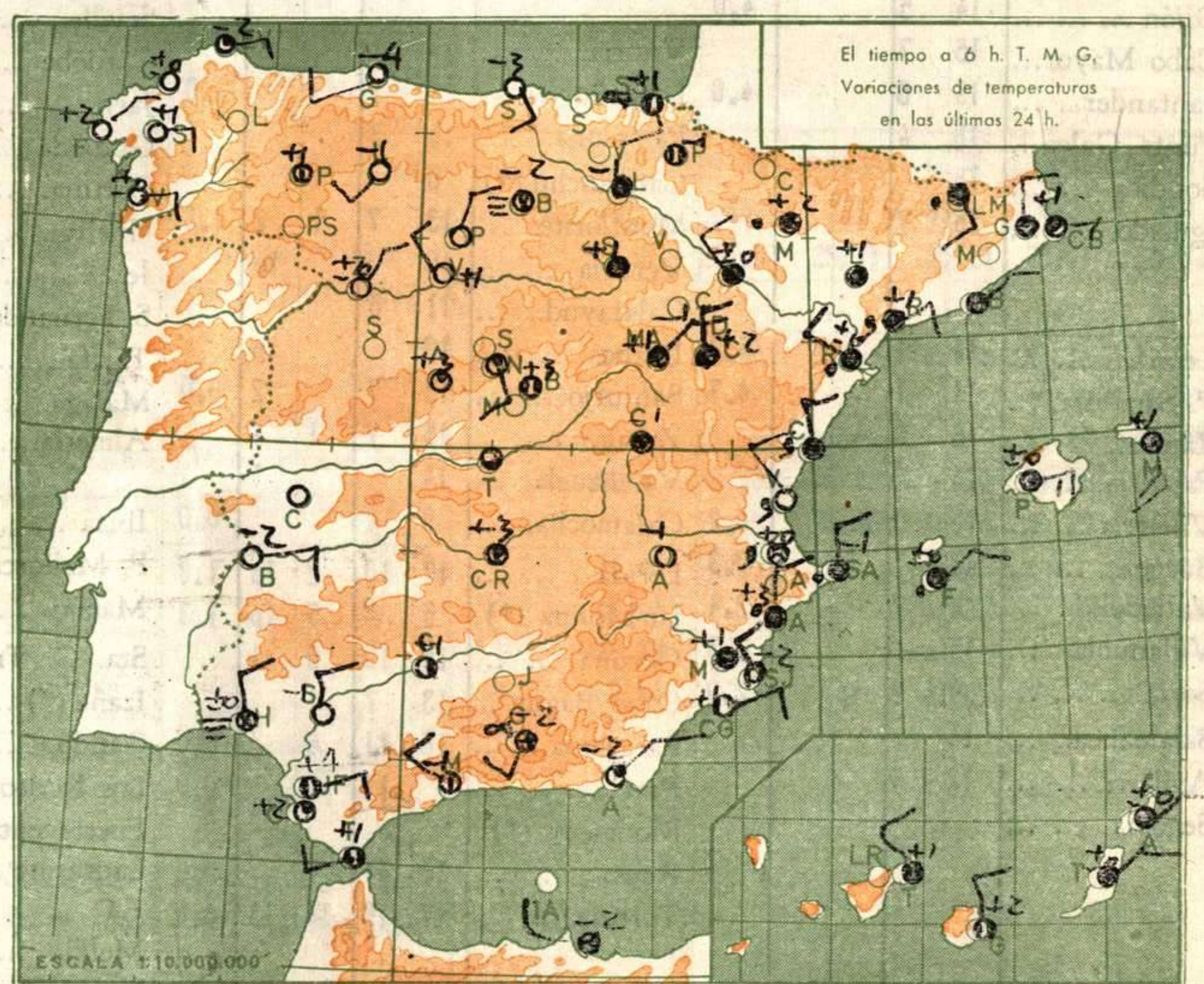
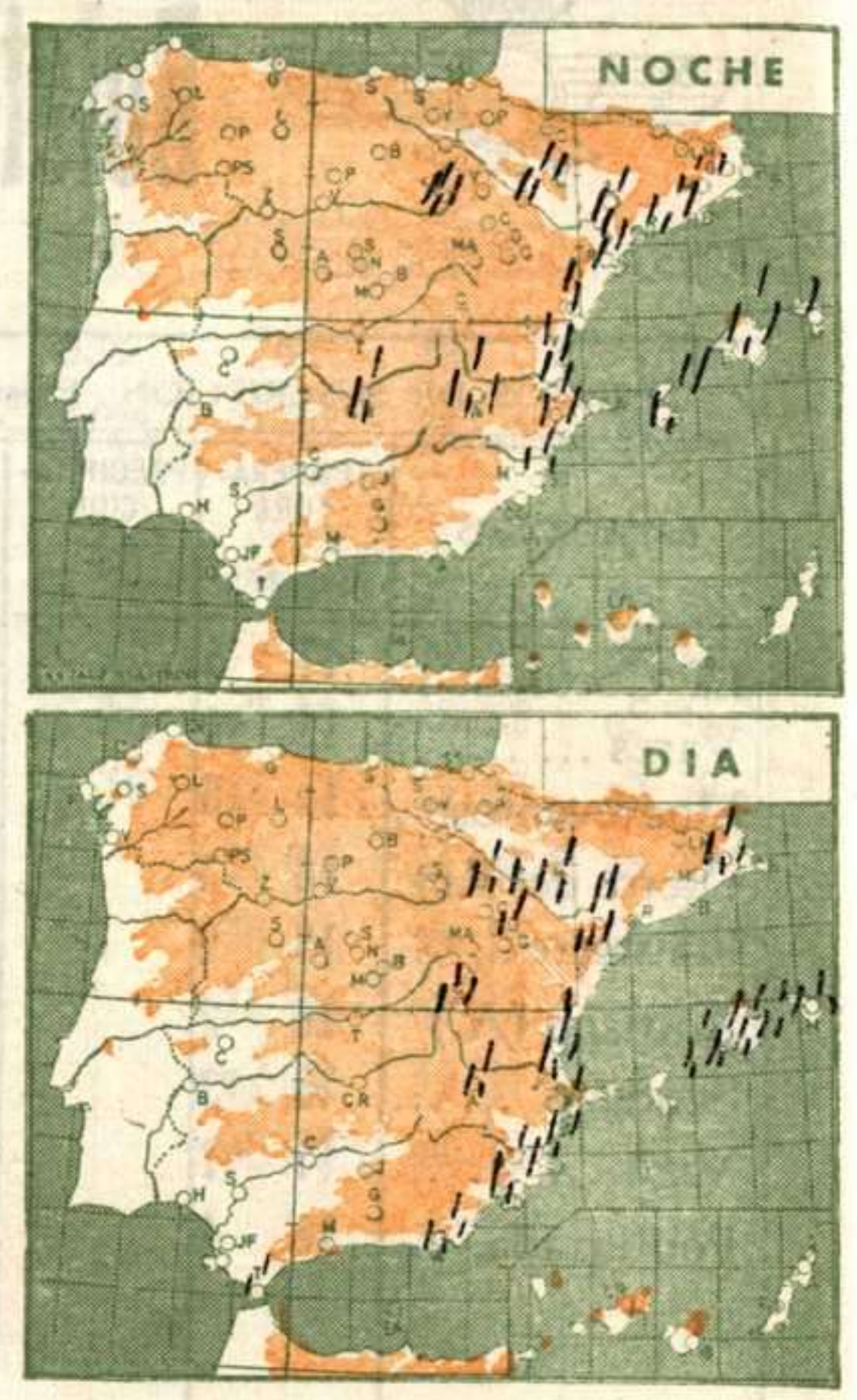
pp	hhh	TT	T <sub>d</sub>	T <sub>d</sub>	dd	ff	pp	TT	T <sub>d</sub>	T <sub>d</sub>	dd	ff
Estación Valenzuela Indicativo 159 Día/hora 25/23												
1000	210						991	9	5			
850	1541	2	8	12	23		907	5	3			
700	3085	-6	-8	10	16		725	-5	-6			
500	5638	-21	-24	14	29		357	-40	-45			
400	7240	-33	-38	15	35		264	-58				
300	9190	-51		17	33		113	-60				
250	10350	-56		15	10							
200	11770	-53		10	06							
150	13630	-52		31	08							
100	16200	-59		30	14							

pp	hhh	TT	T <sub>d</sub>	T <sub>d</sub>	dd	ff	pp	TT	T <sub>d</sub>	T <sub>d</sub>	dd	ff
Estación Palma de M. Indicativo 302 Día/hora 26/12												
1000	208	13	8	08	16		1019	15	10	09	16	
850	1xxx	x	x	x	x		990	12	8	09	16	
700	3113	-6	-8	09	30		868	3	2	09	23	
500	5673	-19	-23	07	23		640	-10	-13	09	20	
400	7290	-31		07	18		616	-10	-13	07	23	
300	9260	-49		12	21		532	-18	-21	07	23	
250							517	-18	-21	07	23	
200	11820	-55		12	05		467	-22	-29	08	23	
150	13680	-54		18	08		243	-61		13	20	
100	16250	-59		31	16		225	-61		12	08	
							183	-51		12	08	



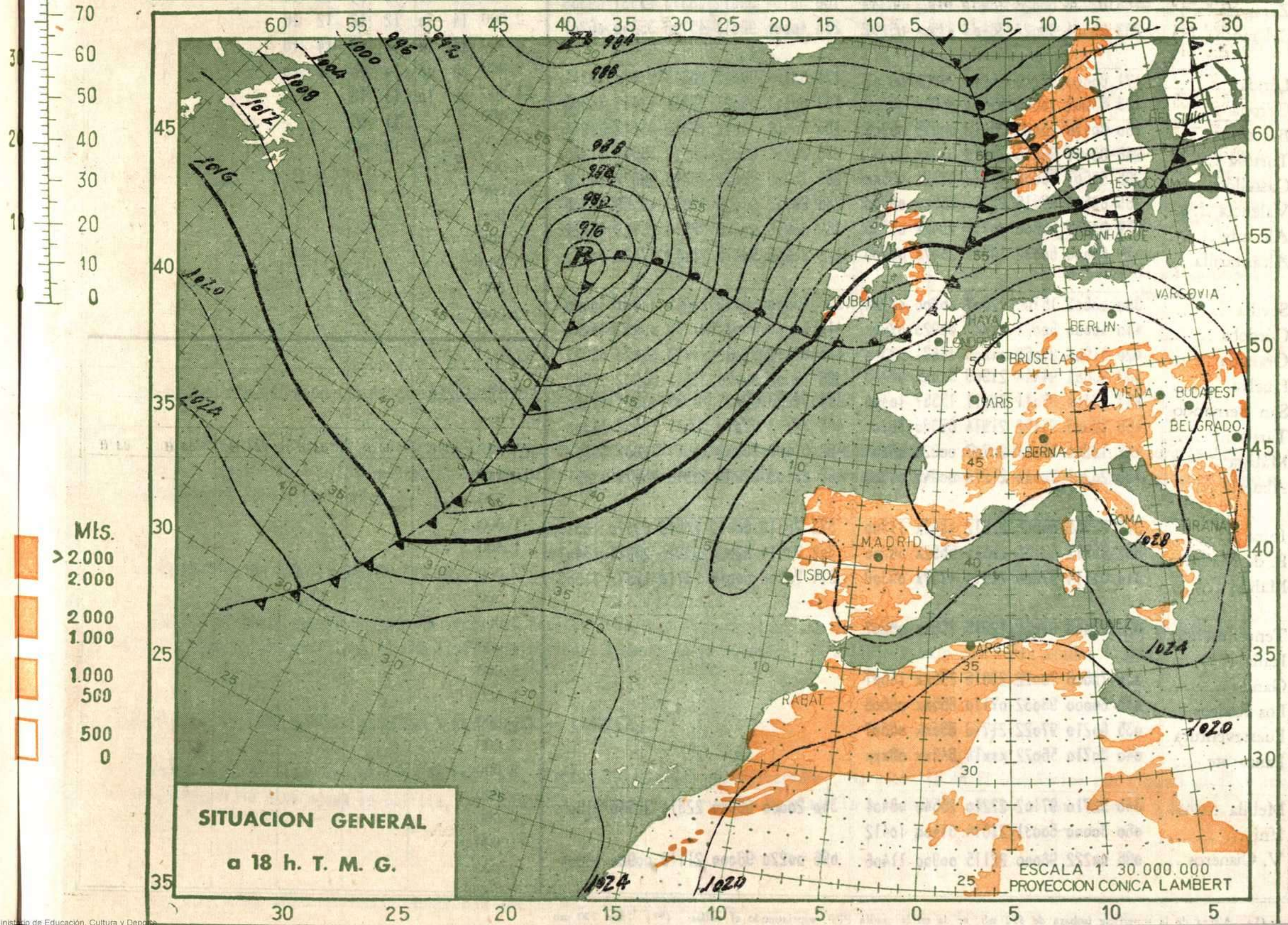
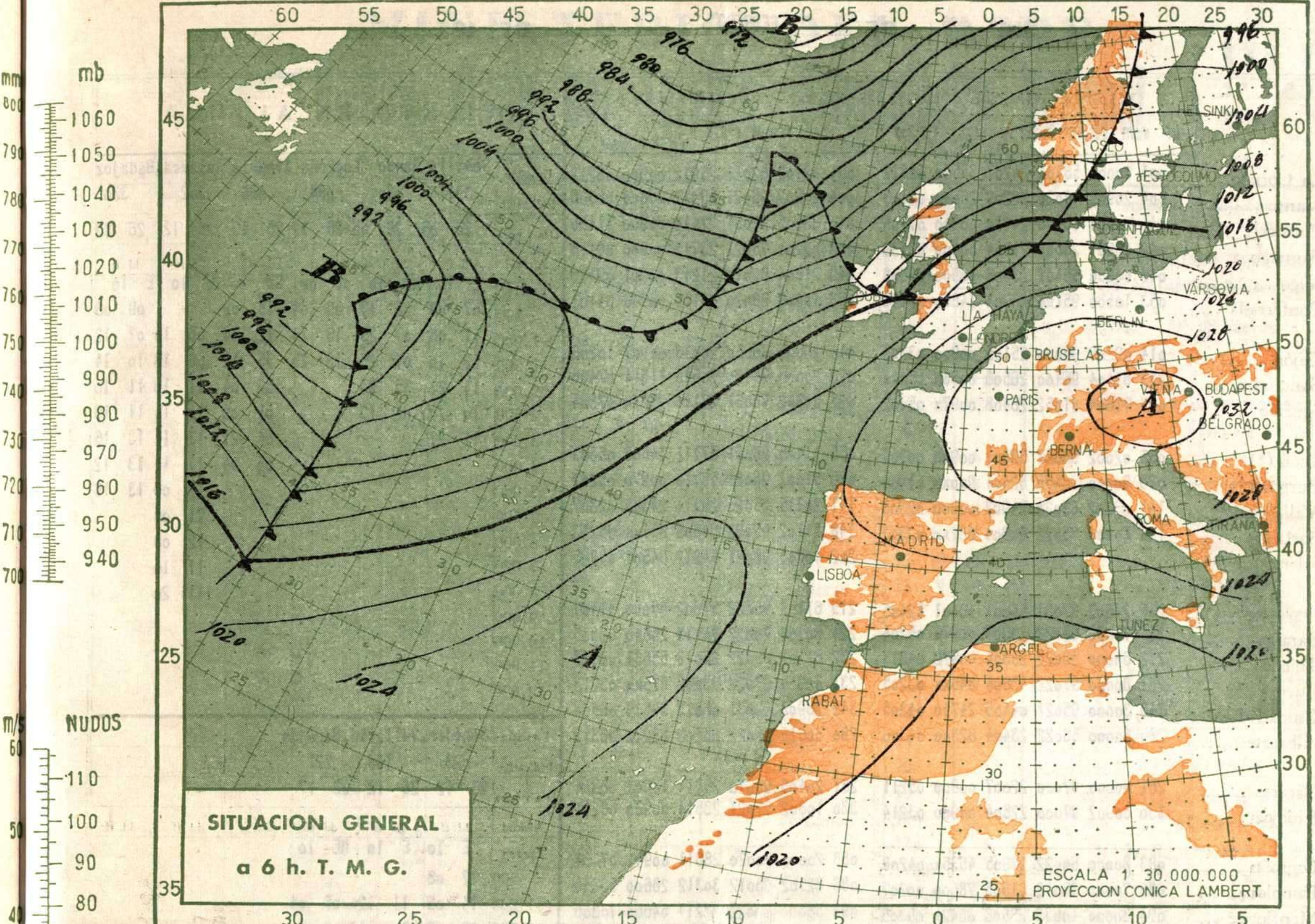
Estación	Indicativo	Día/hora
1000		
850		
700		
500		
400		
300		
250		
200		
150		
100		

Estación	Indicativo	Día/hora
1000		
850		
700		
500		
400		
300		
250		
200		
150		
100		

pp	hhh	TT	T <sub>d</sub>	T <sub>d</sub>	dd	ff	pp	TT	T <sub>d</sub>	T <sub>d</sub>	dd	ff
Estación Barajas Indicativo 221 Día/hora 26/00												
1000	191						948	6	4			
850	1529	3	-1	12	10		905	7	1	12	05	
700	3071	-8	-11	12	15		715	-6	-11	10	10	
500	5606	-24	-30	15	23		675	-10	-12	12	15	
400	7201	-33		16	24		638	-11	-15	13	17	
300	9150	-47		11	20		490	-25	-31	15	23	
250							448	-28	-40	15	24	
200	11770	-52		01	12		268	-53		08	20	
150	13630	-53		33	13		241	-55		06	20	
100	16200	-60		30	10		172	-50		35	20	
							93	-61		30	12	









	OBSERVACIONES a 6 h.							OBSERVACIONES a 18 h.							VIENTO EN ALTURA							
	iii	Nddff	VVww	PPPTT	N <sub>h</sub> C <sub>h</sub> C <sub>m</sub> C <sub>n</sub>	T <sub>d</sub> T <sub>d</sub> app		iii	Nddff	VVww	PPPTT	N <sub>h</sub> C <sub>h</sub> C <sub>m</sub> C <sub>n</sub>	T <sub>d</sub> T <sub>d</sub> app		Estación	Sevilla	Gando	Logroño	Almería	Salamanca	Badajoz	
La Coruña ...	001	30000	56101	24207	35500	04312	001	03402	62011	25912	00900	08213										
Vares ...	004	20902	48020	22209	26000	08103	004	20902	48021	23012	25000	08306										
Finisterre ...	040	00504	96050	24910	00900	07305	040	03205	96001	27414	00900	11400										
Santiago ...	043	00901	20000	21904	00900	01136	043	02701	75021	23711	00900	08115										
Vigo ...	046	00906	56401	23408	00900	05308	046	21804	62010	21213	00901	09400										
Ponferrada ...	053	10000	95100	26904	14600	02413	053	10403	98020	24115	00940	04403										
Gijón ...	014	02208	95000	25105	00900	03300	014	10506	96050	20013	00907	10206										
Santander ...	023	01404	95100	26506	00900	05400	023	20000	96100	26615	11511	07400										
Igueldo ...	027	71604	81052	26408	0097x	05102	027	31812	70051	27114	2567x	07304										
León (*) ...	055	02002	98001	53601	00900	00304	055	11405	98011	57111	14603	06305										
Burgos (*) ...	076	90000	90455	52401	9x0xx	01400	076	51402	98021	56710	00970	05207										
Valladolid ...	141	03202	62020	24903	00900	02308	141	20715	75020	29911	24605	02307										
Soria (*) ...	148	80000	95022	60904	862xx	03301	148	81102	95022	64606	851xx	05213										
Salamanca (*) ...							202	10802	98021	54212	54501	05205										
Navacerrada (*) ...	215	21603	97031	56051	16001	52405	215	61103	96022	57602	65000	01407										
Barajas ...	221	70000	65022	23907	00970	05204	221	60106	70022	24413	25640	06305										
Toledo ...	272	60000	58022	25304	00972	04313	272	61101	65022	26013	55631	08313										
Cuenca (*) ...	231	80000	97022	43604	846xx	03205	231	80910	97022	38009	825xx	03213										
Ciudad Real ...	348	30000	95021	04405	24750	04305	348	70903	97031	06813	39533	06500										
Albacete ...	280	80000	58022	23404	82300	04300	280	80615	62022	25508	832xx	08312										
Cáceres ...	261	00000	97000	22007	00900	05211	261	20405	98010	25514	14601	06304										
Badajoz ...	330	00902	97000	22504	00900	03214	330	10802	97021	23514	00930	08211										
Logroño ...	083	80000	50022	27905	4535x	04208	083	20000	80020	28611	00941	07307										
Pamplona ...	086	70000	96012	31605	78600	00207	086	32502	96012	30312	28600	53205										
Monflorite ...	094	80000	40636	26508	3642x	06305	094	50000	70022	28211	54600	10305										
Zaragoza ...	160	82908	60026	26407	5547x	06307	160	50704	65012	28313	25531	09305										
Calamocha (*) ...	233	83604	96022	38403	875xx	05211	233	40000	98011	45106	35540	06207										
Lérida ...	171	80000	97216	24210	7762x	08203	171	83104	98025	26613	6767x	10314										
Gerona ...	183	83602	30606	25411	3464x	09108	183	60401	65021	27114	12641	10303										
Barcelona ...	180	80410	96026	25412	00978	09305	180	80608	96022	22012	36627	10213										
Tortosa ...	238	83404	96636	23410	835xx	10301	238	20701	96022	28513	35571	11315										
Castellón ...	286	83607	96508	23112	6732x	095xx	286	70205	96052	28313	4637x	10326										
Valencia ...	285	83604	95515	22211	865xx	09300	285	80712	96025	25813	45568	11308										
Alicante ...	359	83605	96606	20711	2542x	07305	359	80915	97205	23813	25573	10212										
Alcantarilla ...	429	80000	60032	19510	3567x	07300	429	80906	50415	25112	6742x	10215										
Sevilla ...	390	03602	15100	22507	00900	07204	390	40000	65012	23919	00901	10400										
Córdoba ...	410	40000	60021	xxx07	00920	07xxx	410	50000	65031	xxx18	00952	14xxx										
Granada ...	420	51906	97052	xxx05	16671	03300	420	82112	97052	xxx13	00970	05911										
Huelva ...	383	93601	94444	21909	9x0xx	08203	383	10402	96020	23515	00902	11307										
San Fernando ...	453	23604	97011	22211	15557	10404	453	62303	97031	23715	43561	11408										
Tarifa ...	458	72003	96152	21914	69360	10300	458	22713	97050	23515	12409	11300										
Málaga ...	482	13204	65011	20707	00920	06304	482	61404	70032	25514	12602	09307										
Almería ...	488	20201	70010	21210	00940	08803	488	81102	68020	23715	7557x	11411										
Ibiza ...	373	80309	60606	21612	4847x	11300	373	70518	60022	25613	65570	10311										
P. de Mallorca ...	302	80912	57156	20510	5552x	08200	302	70914	62022	25913	25571	13407										
Mahón ...	314	81114	57206	21911	4737x	09308	314	70706	60016	23713	17577	11303										
Tenerife ...	020	73408	99022	12916	755xx	08607																
Izaña (**)	030	73608	70022	23816	755xx	14607																
Gando ...	015	80000	98032	07110	855xx	06606																
Los Rodeos ...	035	80210	97022	21713	855xx	06607																
Fuerteventura ...	040	80710	56022	xxx14	845xx	08xxx																
Lanzarote ...																						
Melilla ...	340	52710	97102	22210	25540	08401	340	20000	680xx	22314	22560	11605										
Ifni ...	060	30000	60031	21614	31400	10412																
V. Cisneros ...	096	00222	98000	22115	00900	11406	096	00220	98000	21118	00900	13604										

(\*) Altura de la superficie isobara de 850 mb. se da en la casilla PPP, suprimiendo el millar. (\*\*) Idem 700 mb.