



MINISTERIO DEL AIRE

Boletín diario del Servicio Meteorológico Nacional

AÑO VIII
2.ª EPOCA
Núm. 40

MADRID, LUNES 9 DE FEBRERO DE 1959

PRECIOS DE SUSCRIPCION: España, ptas. año. Extranjero, ptas. año. OFICINA CENTRAL METEOROLOGICA. Apartado 285. MADRID. Teléfono 25-92-33

ESTACIONES	TEMPERATURA		PRECIPITACION		Horas de sol	ESTACIONES	TEMPERATURA		PRECIPITACION		Horas de sol	ESTACIONES	TEMPERATURA		PRECIPITACION		Horas de sol	TEMPERATURAS EXTREMAS (de las Capitales Peninsulares)
	Máx.	Mín.	Noche	Día			Máx.	Mín.	Noche	Día			Máx.	Mín.	Noche	Día		
La Coruña. ...	13	5		ip		Navacerr.ª (*)	3	-5				Castellón ...	15	9	1		0.0	MAXIMA: 18° en Huelva MINIMA: 2° bajo cero en León, Salamanca y Segovia.
Vares ...	14	6				Barajas. ...	14	4			3.7	Játiva ...					0.6	
Monteventoso ...	11	7	2			Madrid. ...	13	4			0.6	Manises. ...					1.5	
Otero de Rey. ...	12	-4				Getafe. ...	13	4			1.5	Valencia ...	16	10	ip	1	0.0	
Finisterre ...	11	9				Alcalá ...	14	2			3.0	C. S. Antonio.	14	5	11	1	0.4	
Santiago (A.) ...	10			ip		Toledo ...	15	2			0.4	Alcoy ...	9			9	0.0	
Santiago. ...	11	4			0.0	Cuenca. ...	10	-1			0.0	Alicante ...	16	9	1	ip	1.4	
Vigo ...	13	6			4.5	Molina. ...	8	1	1		0.0	Rabasa. ...	14	10	ip	1	1.6	
Ponferrada. ...	10	0				Ciudad Real ...	12	1			1.0	Murcia. ...	15	9	1	2	6.3	
						Albacete ...	9	4	1		2.3	Alcantarilla ...	15	8	2	ip	6.0	
						Cáceres. ...	14	3			5.4	San Javier. ...	16	9	2		0.7	
						Badajoz ...	14	3				C. Galeras. ...	13	7				
Gijón ...	14	5			6.5	Vitoria. ...	15	5				Sevilla. ...	16	4	1		3.7	Observaciones de MADRID (Parque del Retiro) TEMPERATURAS Máx. 12,8 de 14½ a 16½ h. Mín 4,4 a 5,00 h. a 1 h. 5,8 a 13 h. 11,2 a 7 h 5,6 a 18 h. 11,1
Cabo Mayor ...	15	8		8	7.8	Logroño ...	16	4				Córdoba. ...	17	3			2.0	
Santander ...	13	6				Pamplona ...		6				Jaén ...	12	3			2.1	
Punta Galea ...	14	6				Candanchu (*)	7	-2				Granada ...	14	-1	1		2.0	
Sondica ...	16	4				Monflorite. ...	12	5			0.0	Cartuja. ...	14		ip		2.6	
Igueldo. ...	12	7			5.7	Veruela. ...	10	4	1		0.0	Huelva. ...	18	5			0.4	
						Calatayud. ...	11	4	1			Jerez ...	16	4				
León ...	11	-2			2.2	Daroca. ...		3	1			S. Fernando ...	18	7				
P. Sanabria. ...	9	-3			1.5	Sanjurjo ...	14	6	ip		0.0	Farifa. ...	17	10				
Zamora. ...	11	0				Zaragoza ...						Málaga. ...	17	10			2.6	
Palencia. ...	12	-1				Valenzuela. ...						Almería. ...	17	9	ip		0.4	
Villafraja ...	12	-3			2.2	Calamocha. ...	9	2	1		0.0	Ibiza ...	16			ip		
Burgos. ...	13	-1			2.7	Lérida. ...	17	8	ip		1.0	P. Mallorca ...	15	8	ip		1.0	
Valladolid. ...	12	-1			2.8	La Molina (*)						Mahón ...	14	10	3		0.0	
Villanubla. ...	12	-3			2.0	Gerona ...	15	8	7 ip			Sta. C. Tnefe.	x					
Soria ...	11	0			1.2	Cabo Bagur ...	13	7				Izaña (*) ...	x					
Salamanca. ...	x	-2			0.7	Barcelona. ...	15	10	2		0.0	Gando. ...	21	15			5.0	
Avila. ...	10	0				Prat. ...		10	8		0.0	Los Rodeos ...	x					
Segovia. ...		-2				Montserrat (*)					0.0	Fuerteventura. ...	17					
						Reus ...	16	11			0.0	Lanzarote ...	x	10			4.2	
						Tortosa. ...	17	9	5	2	0.4	Melilla ...	16	7				
												Ifni ...	x	x			10.1	
												V. Cisneros ...	19	15			9.7	

INFORMACION GENERAL DEDUCIDA DE LAS OBSERVACIONES DE DIECINUEVE HORAS (HORA OFICIAL).

Durante el día de hoy ha llovido débilmente en puntos del litoral mediterráneo y Galicia. Las cantidades medidas han sido inferiores a un litro por metro cuadrado. En el resto de España ha habido nubes de evolución diurna con algunas nieblas en el litoral cantábrico.

PREDICCION VALIDA PARA EL MARTES DIA 10.

Chubascos en Galicia y litoral cantábrico. Cielo poco nuboso en el resto con algunas nieblas en puntos de la meseta.

AVISO ESPECIAL PARA BARCOS PESQUEROS Y NAVEGACION DE CABOTAJE.

Marejadilla con alguna marejada local en todo el litoral.

(*) Estaciones situadas a más de 1.600 metros sobre el nivel del mar.
NOTA.—Los datos de este Boletín comprenden las observaciones desde las 18 h. T. M. G. de ayer a las 18 h. T. M. G. del día de hoy.

Las horas de sol corresponden al día de ayer.

RADIOSOND EOS

Estación VALENZUELA		Indicativo		159		Día/hora		8/23					
pp	hhh	TT	T _d	T _d	dd	ff	pp	hhh	TT	T _d	T _d	dd	ff
	1000	96					990	8	3				
	850	1529	1	-1	10	28	949	7	4				
	700	3067	-7	-9	11	16	663	-10	-12				
	500	5599	-24	-32	07	18	270	-56					
	400	7179	-37	-48	06	16	178	-57					
	300	9100	-53		09	23	169	-53					
	250	10260	-53		35	23	128	-57					
	200	11690	-54		34	39	114	-54					
	150	13530	-55		34	43							
	100	16110	-55		35	23							

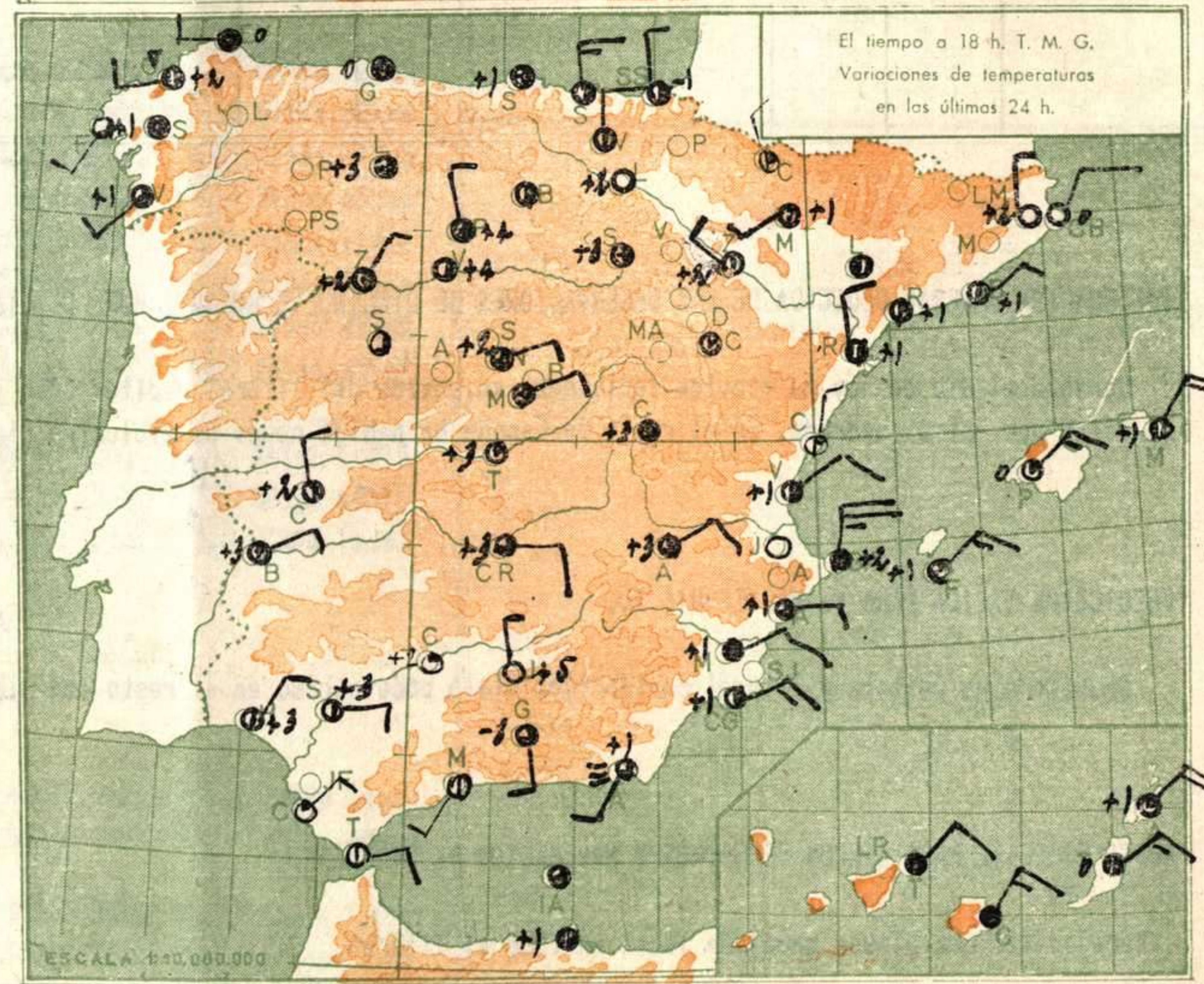
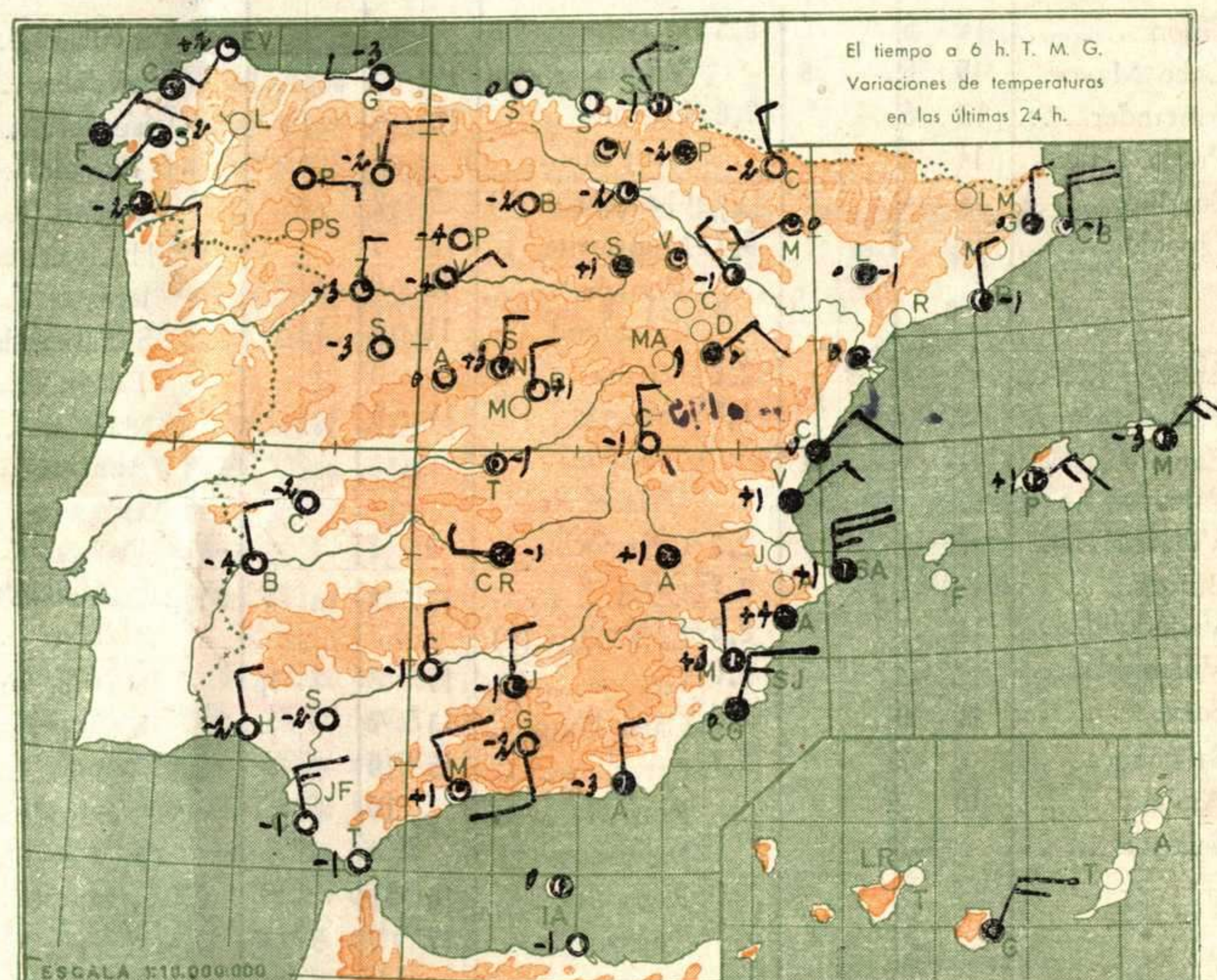
Estación PALMA DE MCA		Indicativo		302		Día/hora		9/12					
pp	hhh	TT	T _d	T _d	dd	ff	pp	hhh	TT	T _d	T _d	dd	ff
	1000	295	12	8			1002	14	9	08	20		
	850	1550	1	-0	05	22	960	8	5	05	25		
	700	3091	-7	-12	08	20	902	6	2	05	25		
	500	5630	-25		04	18	817	-0	-2	07	20		
	400	7105	-38		06	38	794	-1	-3	07	20		
	300	9110	-54		03	36	644	-11	-27	07	20		
	250						616	-12	-21	07	20		
	200	11930	-55		03	36	375	-43		06	20		
	150						237	-55		07	35		
	100						218	-59		06	35		
							200	-56		03	33		

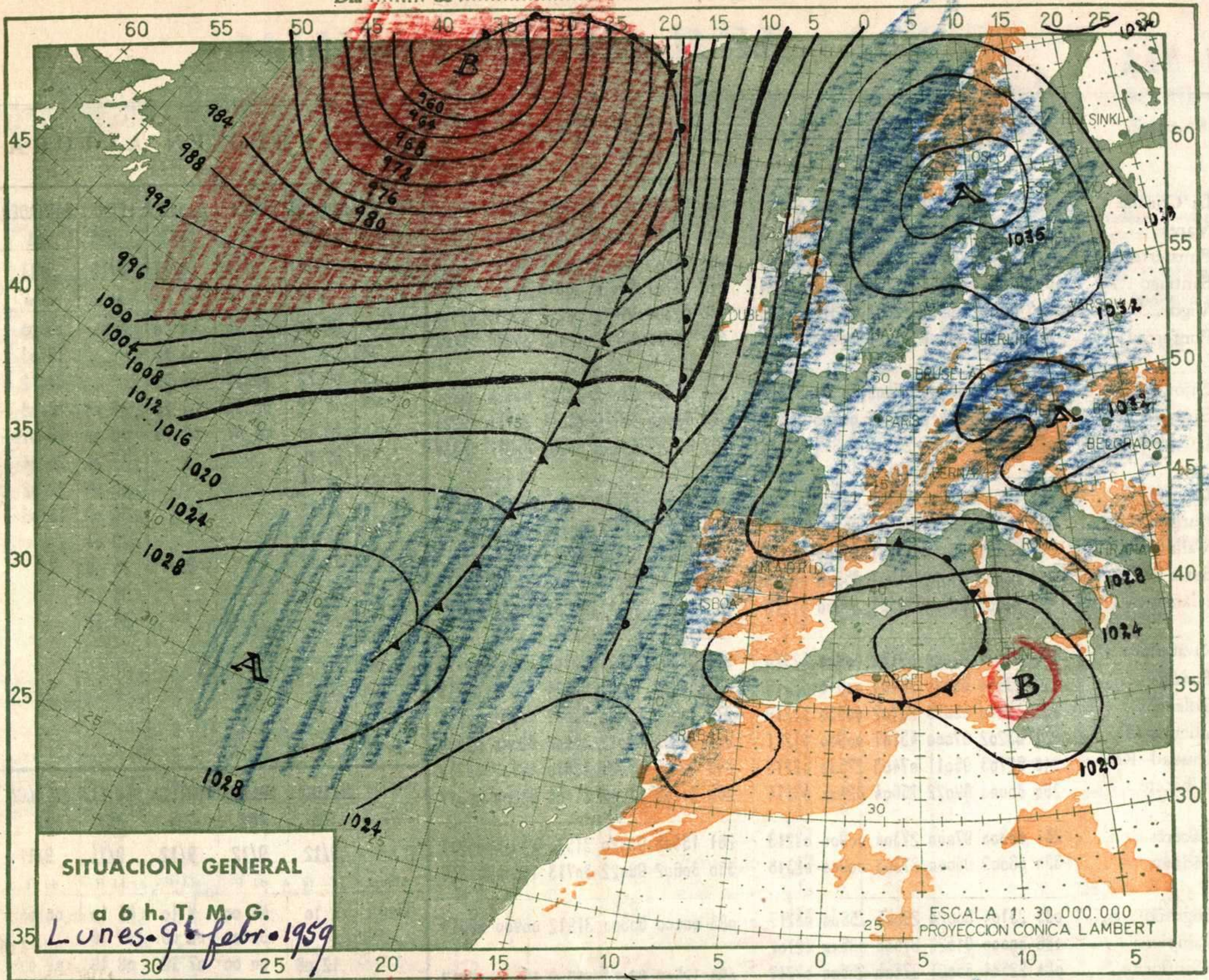
Estación	Indicativo	Día/hora
1000		
850		
700		
500		
400		
300		
250		
200		
150		
100		

Estación	Indicativo	Día/hora
1000		
850		
700		
500		
400		
300		
250		
200		
150		
100		

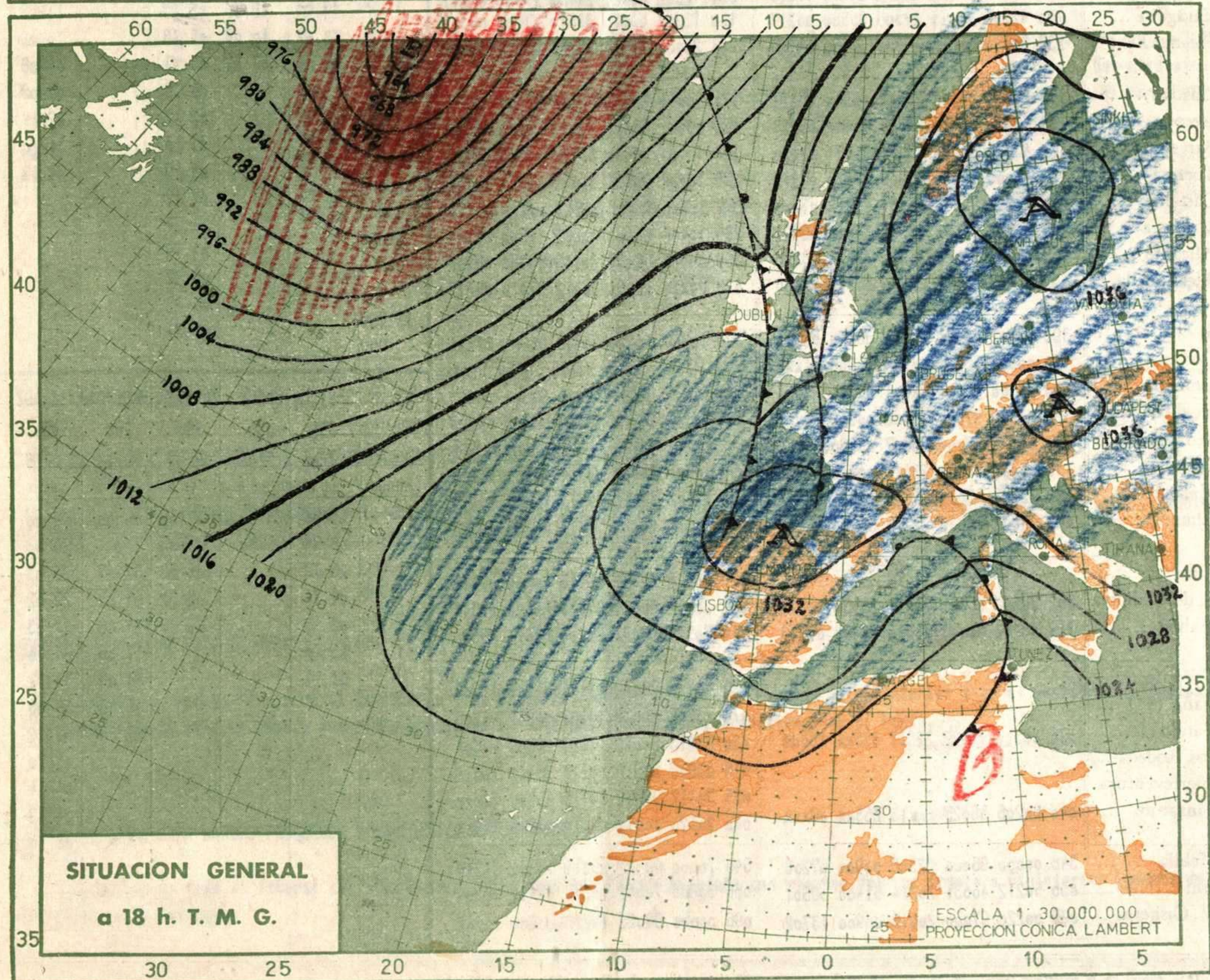
Estación	Indicativo	Día/hora
1000		
850		
700		
500		
400		
300		
250		
200		
150		
100		

Estación BARAJAS		Indicativo		221		Día/hora		9/00					
pp	hhh	TT	T _d	T _d	dd	ff	pp	hhh	TT	T _d	T _d	dd	ff
	1000	196					949	4	1	06	07		
	850	1527	1	-2	06	20	939	7	3	06	07		
	700	3066	-7	-15	09	15	835	0	-2	25	24		
	500	5599	-25	-37	05	20	807	-0	-2	07	17		
	400	7178	-37		34	20	657	-10	-15	10	15		
	300	9110	-48		36	60	585	-16	-20	05	10		
	250						492	-26	-39	05	15		
	200	11720	-55				351	-44		03	20		
	150	13550	-57				219	-56					
	100	16100	-56				100	-59					






SITUACION GENERAL
 a 6 h. T. M. G.
Lunes 9 de febr. 1959



SITUACION GENERAL
 a 18 h. T. M. G.



	OBSERVACIONES a 6 h.							OBSERVACIONES a 18 h.							VIENTO EN ALTURA						
	iii	Nddff	VVwwW	PPPTT	N _h C _h L _h C _M C _N	T _d T _d app		iii	Nddff	VVwwW	PPPTT	N _h C _h L _h C _M C _N	T _d T _d app		Estación	BARAJAS	MAHON	S JAVER LEON	SANTADER	LOGRÑO	
La Coruña ...	001	50000	64021	27407	28502	05214	001	72601	60258	34012	554xx	09318		Estación	BARAJAS	MAHON	S JAVER LEON	SANTADER	LOGRÑO		
Vares ...	004	22305	75022	25308	25000	06313	004	82705	58022	00511	850xx	08301		Indicativo	221	314	433	055	023	084	
Finisterre ...	040	80508	96052	29210	45x20	08311	040	61405	96022	22911	35x38	10208		Día y hora	9/11	9/11	9/11	9/11	9/11	9/12	
Santiago ...	043	62302	10615	27704	765xx	02124	043	72701	50021	30910	75400	00815		Altitud	dd ff	dd ff	dd ff	dd ff	dd ff	dd ff	
Vigo ...	046	60906	60031	28008	46310	05213	046	62301	61012	32212	x6510	07400		Tierra	NE 10	NE 20	NW 10	E 00	00 00	NW 10	
Ponferrada ...	053	00901	97000	xxx50	00900	51xxx	053	70000	97022	xxx08	00948	51xxx		500		05 27	03 16		19 03	20 08	
Gijón ...	014	02704	96000	28005	00900	03327	014	80000	95022	32112	0097x	09206		1.000	06 12	06 35	04 22		21 12	25 06	
Santander ...	023	00000	93410	29206	00900	04314	023	50000	96110	34011	28511	09224		1.500	10 10	06 33	04 22	08 03	16 08	06 02	
Igueldo ...	027	12902	70050	28906	0094x	06313	027	43105	50050	33209	0097x	08319		2.000	10 10	06 37	05 26	18 06	18 07	35 12	
León (*) ...	055	03608	97000	55151	00900	51215	055	50000	97021	60707	00947	04213		2.500	07 10			17 04	20 04	36 06	
Burgos (*) ...	076	00000	96000	54500	00900	51208	076	40000	97021	60308	11401	05213		3.000	04 14			06 04	22 02	02 11	
Valladolid ...	141	00202	15460	28751	00900	51313	141	40000	63021	31110	00946	03213		4.000	01 12			36 08	16 03	05 12	
Soria (*) ...	148	80000	95022	61901	853xx	00315	148	50000	98012	67307	54500	03317		5.000	02 16			29 04		03 12	
Salamanca (*) ...	202	00000	92400	52451	00900	51215	202	60000	37031	58807	24631	06217		5.500	02 17			35 08			
Navacerrada (*) ...	215	03601	99000	59152	00900	52320	215	60903	97021	62100	65000	00116		6.000	02 19			35 12			
Barajas ...	221	23504	65021	26404	00940	02215	221	50602	70021	30611	35631	06219		7.000				35 51			
Toledo ...	272	10000	56020	28702	00930	02219	272	20000	58020	32611	00951	07313		8.000							
Cuenca (*) ...	231	03202	97000	43101	00900	01211	231	80000	98022	36408	825xx	07409		9.000							
Ciudad Real ...	348	52703	95011	07403	27530	02213	348	60907	97021	12810	45702	04313		10.000							
Albacete ...	280	80000	69022	25604	824xx	03314	280	60708	61012	31408	62200	05317		11.000							
Cáceres ...	261	00000	97000	27304	00900	03213	261	13408	98020	31510	00940	06311		12.000							
Badajoz ...	330	03002	96000	27303	00900	02318	330	30602	98022	30713	15540	07215		Estación	VALLDOLD	MALAGA	TORTOSA	SEVILLA	SALMACA	BADAJOZ	
Logroño ...	083	23104	80020	29005	25500	03217	083	00000	80000	31912	00900	09317		Indicativo	140	482	238	391	202	330	
Pamplona ...	086	80000	94022	27506	885xx	02702	086	00000	80000	31912	00900	09317		Día y hora	9/12	9/12	9/12	9/11	9/11	9/00	
Monflorite ...	094	22504	80021	27506	25500	04217	094	12502	83022	21709	15500	07217		Altitud	dd ff	dd ff	dd ff	dd ff	dd ff	dd ff	
Zaragoza ...	160	42904	70021	27506	35530	05217	160	12902	80010	31510	11600	08309		Tierra	E 10	NW 00	N 10	NE 10	00 00	NE 00	
Calamocha (*) ...	233	80510	96505	43904	77520	042x8	233	20000	97011	58706	25500	06215		500		00 00	02 06	07 16	00 00	NE 00	
Lérida ...	171	80000	97602	26308	866xx	05221	171	70000	95102	30113	75600	06321		1.000	12 08	00 00	07 16	08 19	09 05	03 18	
Gerona ...	183	53604	30010	25810	26440	08227	183	03601	75000	29113	00900	07108		1.500	13 06	13 10	06 23		11 08	03 14	
Barcelona ...	180	43606	96022	26311	25671	07220	180	10404	95050	31712	00905	08219		2.000	13 07	10 08	05 18		10 08	05 20	
Tortosa ...	238	80000	96506	25909	2752x	08219	238	73402	96156	31411	1536x	10215		2.500	05 05	03 14	05 21		04 06	05 14	
Castellón ...	286	80209	95058	25011	4742x	072xx	286	33601	96051	32513	00970	06218		3.000	11 06		05 16		07 08	05 14	
Valencia ...	285	80204	95022	23511	855xx	09322	285	10406	96000	30612	15500	08314		4.000	00 00		02 12		02 11	03 31	
Alicante ...	359	80000	98036	23010	885xx	08220	359	60905	97032	30113	68500	07205		5.000	05 03		03 10		34 10	01 27	
Alcantarilla ...	429	93410	65032	22310	6547x	07408	429	80210	60025	30012	67420	08217		5.500	09 02		05 19		34 12	02 35	
Sevilla ...	390	03602	65000	22604	00900	04211	390	10904	70010	30215	00901	11211		6.000	07 03		07 19			02 39	
Córdoba ...	410	00000	55000	xxx04	00900	04xxx	410	21001	65031	xxx15	26400	11xxx		7.000	01 23		04 21				
Granada ...	420	01808	98000	xxx01	00900	01407	420	61806	98021	xxx11	62600	06413		8.000			04 19				
Huelva ...	383	03205	97000	25906	00900	05xxx	383	10402	98020	28719	00902	07203		9.000			06 27				
San Fernando ...	453	03614	97000	23607	00900	06304	453	20805	98031	11118	00902	11412		10.000			06 27				
Tarifa ...	458	00000	98000	23411	00900	09313	458	10908	98020	26914	00904	10300		11.000			06 27				
Málaga ...	482	23208	65030	21810	00901	03301	482	12402	75011	28313	15500	09319		12.000			01 31				
Almería ...	488	73602	78032	22210	55540	06315	488	62004	60402	29114	68500	09323		Estación	SEVILLA	GANDO	ZARGOZA	VALLADID	ZARAGZ		
Ibiza ...	373	20516	65011	29913	14540	09319	373	20516	65011	29913	14540	09319		Indicativo	391	030	160	140	160		
P. de Mallorca ...	302	30412	65021	21911	25430	08816	302	20512	65021	27812	24500	08317		Día y hora	9/05	9/05	9/07	9/18	9/16		
Mahón ...	314	40212	60038	21510	28480	08213	314	70517	60022	27413	58470	09320		Altitud	dd ff	dd ff	dd ff	dd ff	dd ff	dd ff	
Tenerife ...	020	80710	99022	23121	3554x	11209	020	80710	99022	23121	3554x	11209		Tierra	00 00	N 10	W 10	00 00	NW 00		
Izaña (**)	010	73206	99022	16109	00932	xx205	010	73206	99022	16109	00932	xx205		500	06 14	36 10	31 08		28 03		
Gando ...	030	80317	75022	22017	855xx	16609	030	80213	80022	11528	28507	19604		1.000	06 19		05 03	32 07	29 03		
Los Rodeos ...	015	83602	98022	08313	7844x	10611	015	83602	98022	08313	7844x	10611		1.500	04 14		05 22	01 03	29 02		
Fuerteventura ...	035	70417	96052	10716	00900	1xxxx	035	70417	96052	10716	00900	1xxxx		2.000	02 18		09 16	21 06	32 03		
Lanzarote ...	040	80206	56025	xxx13	855xx	09xxx	040	20520	60011	xxx19	00901	12xxx		2.500	06 10			17 05	31 10		
Melilla ...	340	00000	98000	22308	00900	07208	340	70000	98022	29314	58530	11216		3.000	01 14			34 05	04 12		
Ifni ...	060	50212	40031	20214	51400	09601	060	33606	70012	19516	25410	12204		4.000				36 08	06 08		
V. Cisneros ...	096	00220	97000	20516	00900	13702	096	00000	98022	19218	00900	14702		5.000				01 06	05 12		

(*) Altura de la superficie isobara de 850 mb. se da en la casilla PPP, suprimiendo el millar. (**) Idem 700 mb.