



MINISTERIO DEL AIRE

Boletín diario del Servicio Meteorológico Nacional

AÑO VIII
2.ª EPOCA
Núm. 21

MADRID, MIERCOLES 21 DE ENERO DE 1959

PRECIOS DE SUSCRIPCIÓN: España, ptas. año. Extranjero, ptas. año. OFICINA CENTRAL METEOROLÓGICA. Apartado 285. MADRID. Teléfono 25-92-33

ESTACIONES	TEMPERATURA		PRECIPITACION		Horas de sol	ESTACIONES	TEMPERATURA		PRECIPITACION		Horas de sol	ESTACIONES	TEMPERATURA		PRECIPITACION		Horas de sol	TEMPERATURAS EXTREMAS (de las Capitales Peninsulares)
	Máx.	Mín.	Noche	Día			Máx.	Mín.	Noche	Día			Máx.	Mín.	Noche	Día		
La Coruña. ...	15	8		ip	6.7	Navacerr.ª (*)	1	0		3		Castellón ...	19	7			4.7	MAXIMA: 20° en Málaga. MINIMA: 1° bajo cero en León.
Vares ...	15					Barajas. ...	10	6	1	ip	2.3	Játiva... ..	13	5			1.4	
Monteventoso ...	13	7				Madrid. ...	9	6	ip	ip	2.5	Manises. ...	19				0.9	
Otero de Rey.						Getafe. ...	11	6	2		2.0	Valencia ...	19	7				
Finisterre ...	13	9	1	3		Alcalá... ..	10	7				C. S. Antonio.	16	6			3.1	
Santiago (A.)	11	5	6	21	5.3	Toledo ...	10	7	3	ip	4.0	Alcoy ...	16	8			5.6	
Santiago. ...	13	7		2	5.1	Cuenca. ...	10	5	3	1	2.5	Alicante ...	19	6			6.6	
Vigo ...	14	8	ip	7	5.2	Molina. ...	8	4	ip		9.4	Rabasa. ...	16	6			6.5	
Ponferrada. ...	8	1		ip		Ciudad Real ...	11	8	4	ip	4.0	Murcia. ...	19	5			7.0	
						Albacete ...	12	6			1.2	Alcantarilla ...	17	3			5.8	
						Cáceres. ...	8	5	1	ip		San Javier. ...	19	3				
						Badajoz ...	12	5		ip		C. Galeras. ...	14	9				
Gijón ...	17	6			5.2	Vitoria. ...	9					Sevilla... ..	15	8	1		4.1	
Cabo Mayor...	12	10			2.8	Logroño ...	11	0			3.6	Córdoba. ...	15	7	4			
Santander...	13	8				Pamplona...	15	3		ip		Jaén ...	12	8	7			
Punta Galea...	14	9				Candanchu (*)	2	0	6	ip		Granada ...	x	7	8		4.8	
Sondica ...	14					Monflorite. ...	11	5	1		2.0	Cartuja. ...	12	8	ip	2		
Igueldo. ...	12	7			5.4	Veruela. ...	13					Huelva... ..	15	6			0.0	
						Calatayud..	13	5				Jerez ...	15	8	6	ip		
León ...	5	-1		ip	4.7	Daroca. ...	10	4	ip			S. Fernando ...	16	11	7	ip		
P. Sanabria. ...	5	0	ip	14		Sanjurjo ...	15	7			5.1	Farifa.. ...	17	12	2			
Zamora. ...		1				Zaragoza ...	16	7				Málaga. ...	20	10			7.3	
Palencia. ...	6			ip		Valenzuela..	15					Almería. ...	16	8			2.7	
Villafria ...	5	1	ip	ip	1.2	Calamocha..	11	2			6.6	Ibiza ...	15	9			6.2	
Burgos...	6	1		ip	1.5	Lérida... ..	14	6			1.0	P. Mallorca ...	15	4			6.3	
Valladolid.:	7	1		ip	2.4	La Molina (*)	4	0	ip		0.0	Mahón ...	15	9			5.0	
Villanubla..	5	-1		1	5.9	Gerona ...	19	8				Sta. C. Tnefe.						
Soria ...	6	5			2.6	Cabo Bagur ...	18	7				Izaña (*) ...	10					
Salamanca..	6	1			2.8	Barcelona...	16					Gando... ..	20			2		
Avila... ..	6	0				Prat. ...		6				Los Rodeos ...	13					
Segovia. ...						Montseny (*)						Fuerteventura..	17					
						Reus ...	17	6			2.3	Lanzarote ...	22					
						Tortosa. ...	19	6			6.2	Melilla ...	18	9				
												Ifni ...	x					
												V. Cisneros ...	20					

Observaciones de MADRID
(Parque del Retiro)

TEMPERATURAS
Máx. 9,0 a 13,00 h.
Mín. 6,0 a 9,00 h.
a 1 h. 7,2 a 13 h. 9,0
a 7 h. 6,6 a 18 h. 7,0

PRESIONES
Máx. 702,5 mm. a 18,00h.
Mín. 701,0 mm. a 4,00h.
a 1 h. 701,5 a 13 h. 702,1
a 7 h. 701,5 a 18 h. 702,5

VIENTO
Velo. máx. m/s a h.
Dirección: ?
Recorrido en 24 horas ? km.

(*) Estaciones situadas a más de 1.600 metros sobre el nivel del mar.
NOTA.—Los datos de este Boletín comprenden las observaciones desde las 18 h. T. M. G. de ayer a las 18 h. T. M. G. del día de hoy.

Las horas de sol corresponden al día de ayer.

INFORMACION GENERAL DEDUCIDA DE LAS OBSERVACIONES DE DIECINUEVE HORAS (HORA OFICIAL).

En las últimas 12 horas ha llovido moderada o débilmente en Galicia, puntos muy aislados de la vertiente cantábrica, cuencas del Duero, Tajo y Guadiana. En forma muy débil y dispersa por puntos del litoral del golfo de Cádiz.

PREDICCIÓN VALIDA PARA EL JUEVES DIA 22.

Cielo nuboso con vientos del suroeste. Riesgo de lluvias intermitentes, poco intensas por lo general, salvo en el litoral mediterráneo.

AVISO ESPECIAL PARA BARCOS PESQUEROS Y NAVEGACION DE CABOTAJE.

Fuerte marejada en Finisterre. Marejada en Cantábrico y más tarde en San Vicente. Marejadilla en el resto del litoral.

RADIOSOND EOS

pp	hhh	TT	T _d	T _d	dd	ff	pp	TT	T _d	T _d	dd	ff
Estación Barajas Indicativo 221 Día/hora 21/12												
1000	116						940	8	3	00	00	
850	1450	0	-3	25	24		867	1	-1	25	24	
700	3983	-6		26	26		786	-3	-16	24	25	
500	5554	-19		27	20		766	-3	-16	24	30	
400	7175	-30		27	20		727	-6	-23	24	37	
300	9160	-45		28	16		680	-6		26	25	
250							590	-13		26	20	
200	11740	-56					560	-13		26	18	
150	13450	-58					408	-30		27	20	
100	16060	-58					396	-30		27	20	
							268	-51				
							200	-56				

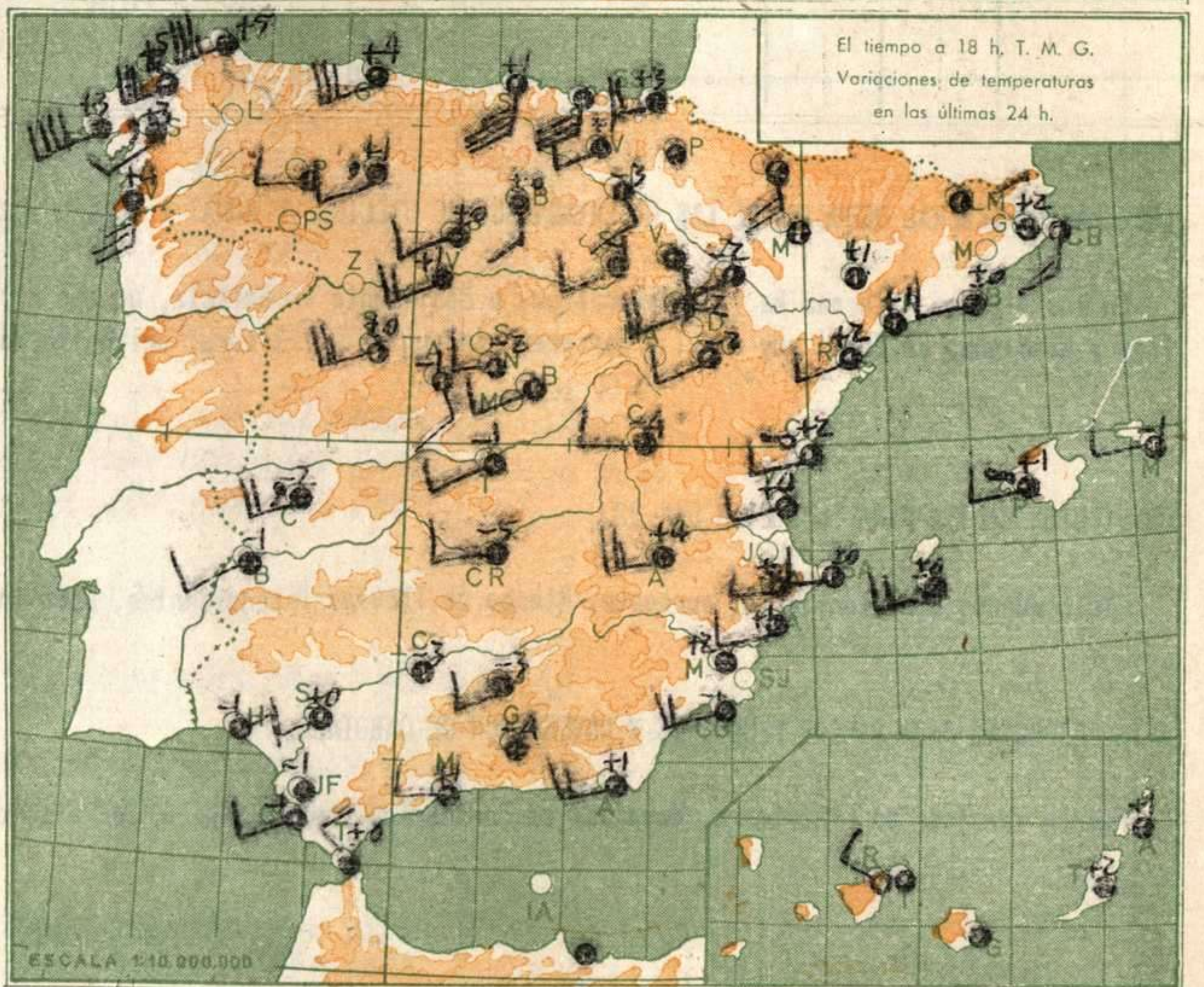
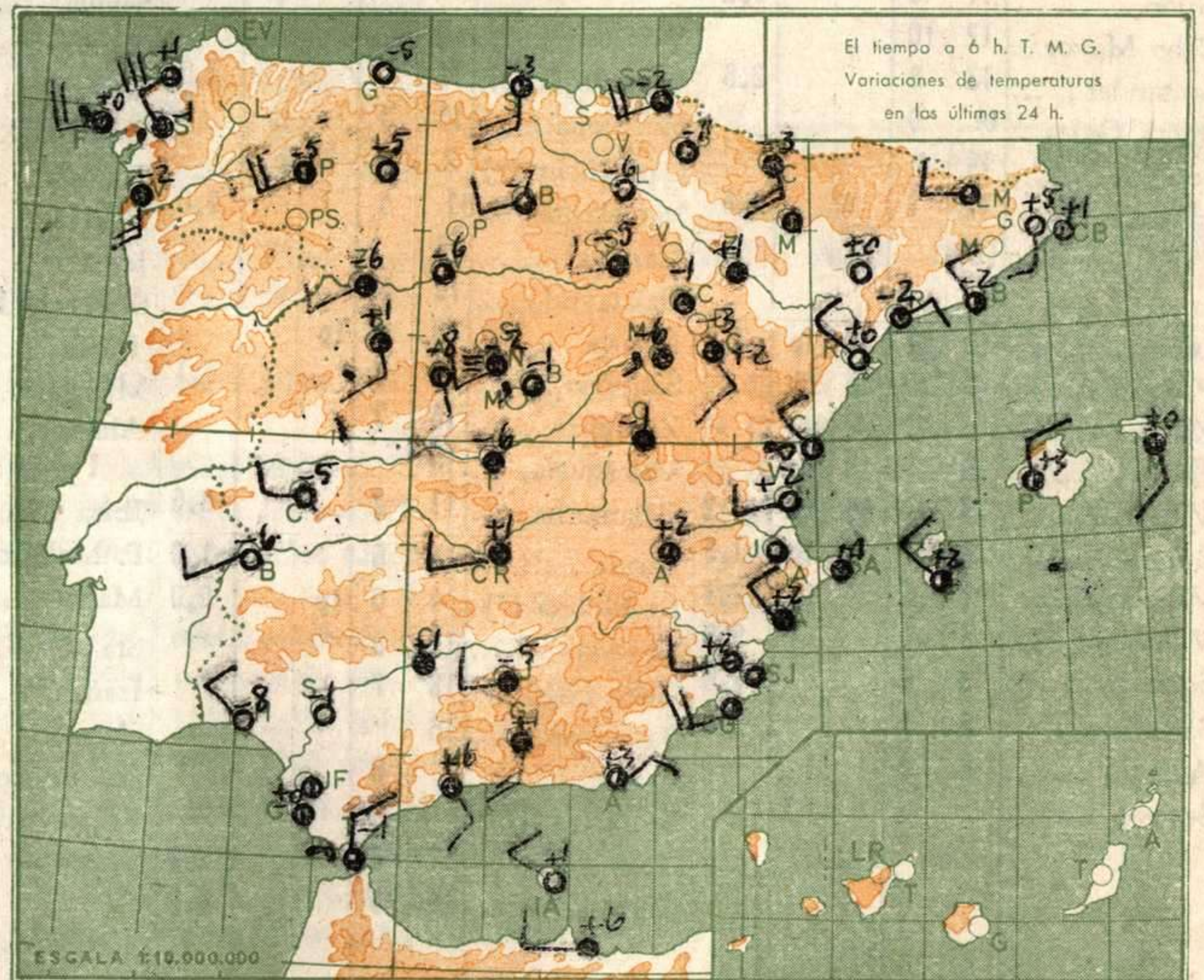
pp	hhh	TT	T _d	T _d	dd	ff	pp	TT	T _d	T _d	dd	ff
Estación Barajas Indicativo 221 Día/hora 21/00												
1000	105						939	7	6	19	05	
850	1444	2	1	24	16		859	2	2	24	16	
700	3999	-6	-7	25	33		718	-5	-5	25	27	
500	5535	-22	-30	26	28		450	-27	-37	24	40	
400	7132	-34		34	25		325	-45		01	30	
300	9080	-48		36	32		216	-61		33	30	
250							187	-57		27	40	
200	11670	-59		29	30		100	-60				
150	13570	-58		27	60							
100	16000	-60										

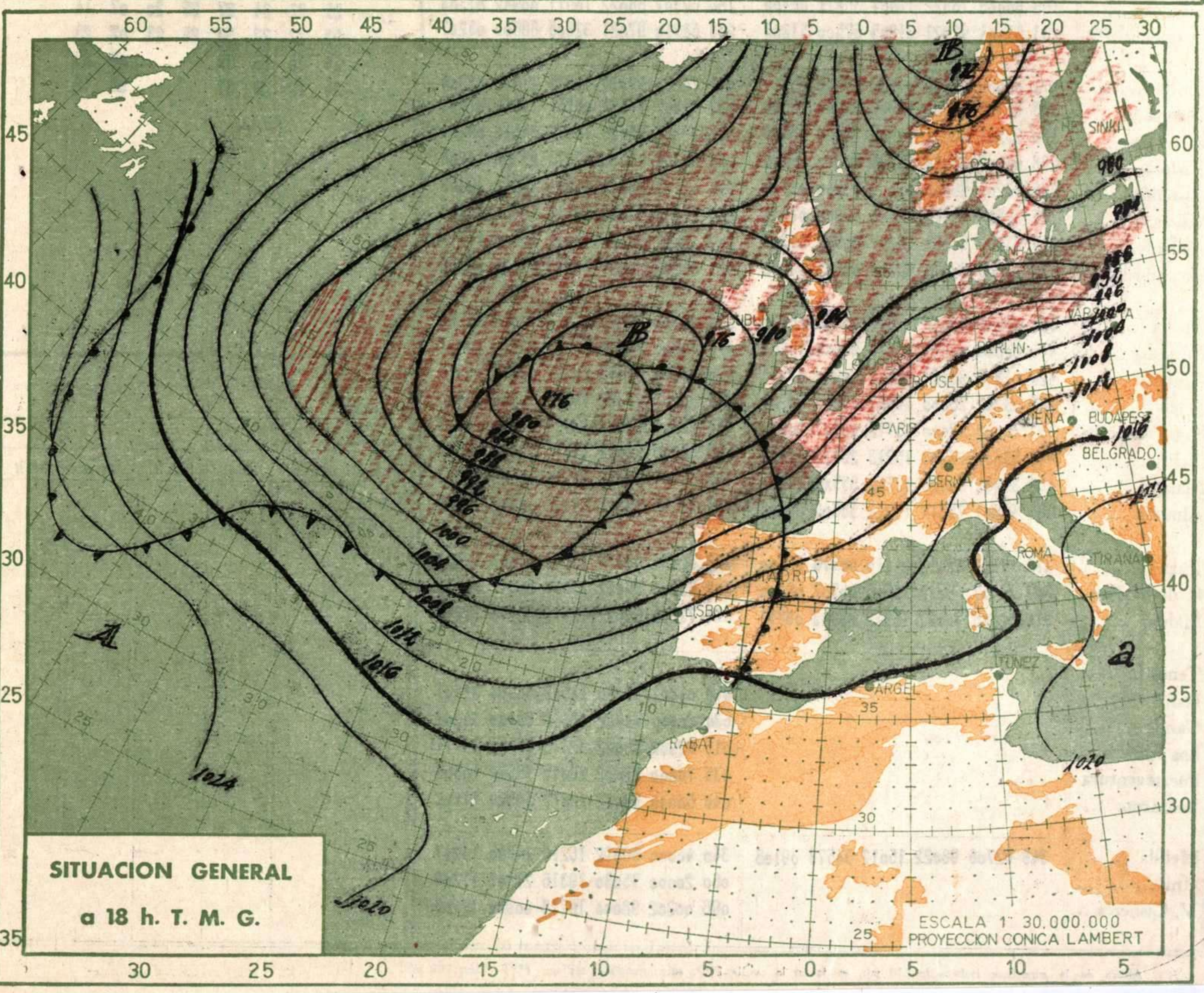

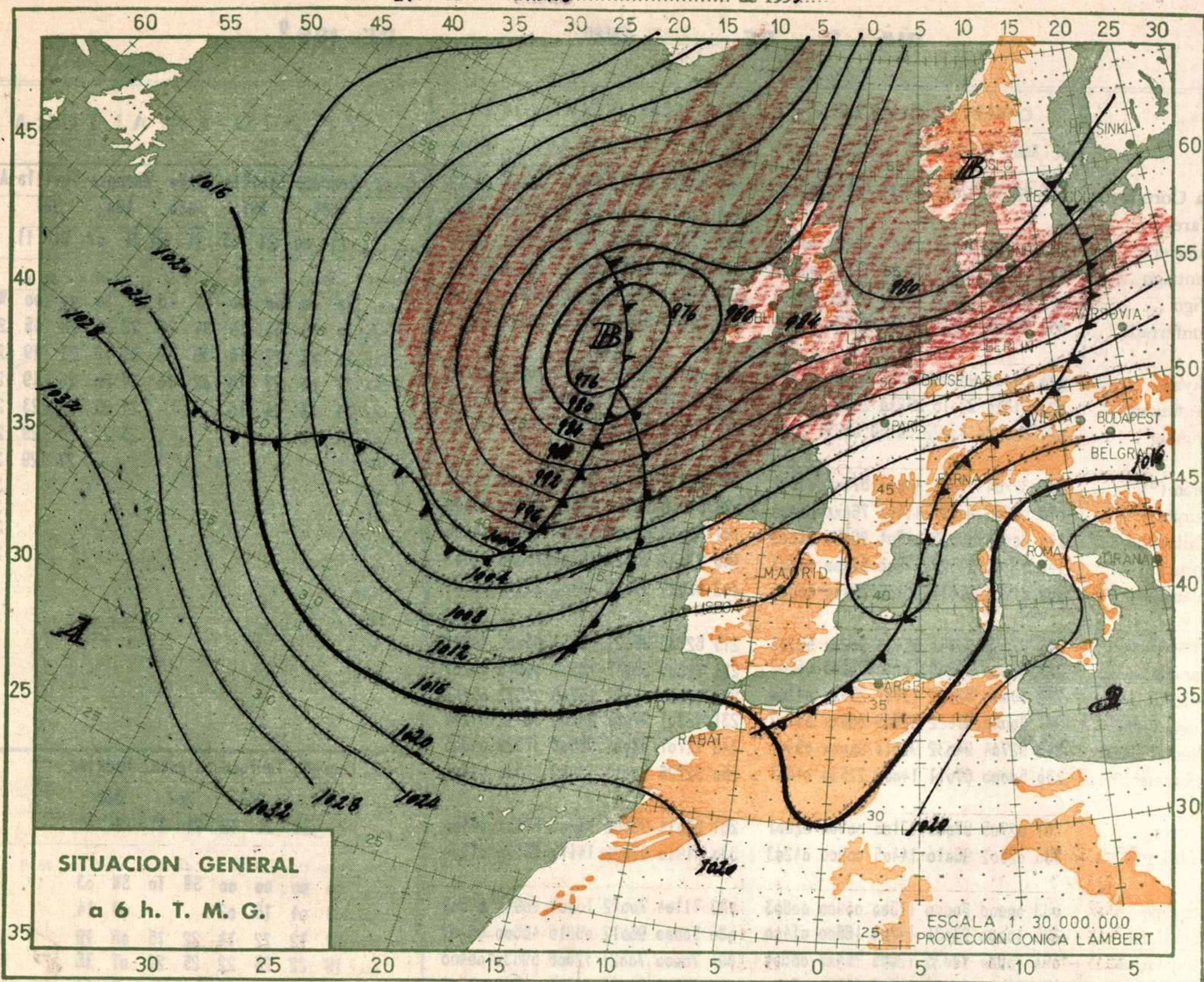
pp	hhh	TT	T _d	T _d	dd	ff	pp	TT	T _d	T _d	dd	ff
Estación Valenzuela Indicativo 159 Día/hora 20/23												
1000	089						977	13		6		
850	1428	5	4	24	28		710	-4		-7		
700	3985	-5	-8	21	41		657	-7		-12		
500	5410	-23	-26	25	59		436	-31		-36		
400	7133	-34		24	32		412	-32		-44		
300	9080	-58		25	46		176	-55				
250	10260	-53		24	66		124	-57				
200	11680	-58		25	57		111	-61				
150	13500	-59		25	49							
100	16060	-58		25	33							

pp	hhh	TT	T _d	T _d	dd	ff	pp	TT	T _d	T _d	dd	ff
Estación Palma de M. Indicativo 302 Día/hora 21/12												
1000	138	3	25	08			1008	13	12	00	00	
850	1492	8	23	16			971	13		26	17	
700	3058	-2	23	28			859	8		24	14	
500	5658	-16	23	12			781	2		23	27	
400							760	1		23	27	
300							550	-16		23	21	
250												
200												
150												
100												

Estación	Indicativo	Día/hora
1000		
850		
700		
500		
400		
300		
250		
200		
150		
100		

Estación	Indicativo	Día/hora
1000		
850		
700		
500		
400		
300		
250		
200		
150		
100		





	OBSERVACIONES a 6 h.						OBSERVACIONES a 18 h.						VIENTO EN ALTURA						
	iii	Nddff	VVwwW	PPPTT	N _h C _h C _M C _N	T _d T _{app}	iii	Nddff	VVwwW	PPPTT	N _h C _h C _M C _N	T _d T _{app}	Estación	Logroño	Sevilla	Gando	Zaragoza	Sevilla	Almería
La Coruña ...	001	52330	62021	03311	48560	07726	001	62034	66812	95914	53462	09012	Logroño	084	391	030	160	391	488
Vares ...							004	72337	48021	92313	73000	09300	Indicativo						
Finisterre ...	040	82731	96588	05111	46x20	10723	040	82341	94422	99813	27x2x	12607	Día y hora	21 00	21 05	21 05	21 07	21 11	21 11
Santiago ...	043	72807	10618	03908	77200	06827	043	81909	30503	93311	884xx	09103	Altitud	dd ff	dd ff	dd ff	dd ff	dd ff	dd ff
Vigo ...	046	81618	60031	10110	6842x	07715	046	81823	56032	02914	6942x	10606	Tierra	00 00	00 00	NW 10	W 10	00 00	W 10
Ponferrada ...	053	72022	97022	10303	5762x	00803	053	72702	97022	05107	5852x	04503	500	30 06	33 10	34 21	22 08	28 15	25 23
Gijón ...	014	00000	96000	05806	00900	01717	014	62033	99022	99715	18612	03709	1.000	20 07	27 16	36 12	23 12	27 19	25 27
Santander ...	023	31820	97010	07210	28510	02718	023	61836	98012	03612	44511	03708	1.500	27 06	27 18	02 10	24 20	26 19	23 23
Igueldo ...	027	620220	83022	08109	00951	50713	027	72020	80022	05612	2467x	01710	2.000	25 28	24 16		24 26	26 23	24 23
León (*) ...	055	32204	97031	40801	874xx	00408	055	82210	96505	39704	871xx	04500	2.500	24 32			25 22	25 29	24 27
Burgos (*) ...	076	62205	90521	41401	764xx	01400	076	81808	96602	41505	6742x	03400	3.000					27 29	24 25
Valladolid ...	141	60000	56022	11701	26470	01603	141	82016	60025	10007	4451x	04400	4.000						30 05
Soria (*) ...	148	52710	95022	47900	55200	00703	148	72002	96022	48704	75300	51303	5.000						34 16
Salamanca (*)	202	31704	97011	40108	35400	06603	202	42024	97011	40406	2544x	03704	5.500						24 16
Navacerrada (*)	215	92208	90454	45453	90xxx	53201	215	62706	95021	45151	66000	00901	6.000						23 13
Barajas ...	221	60000	56508	11706	67200	06607	221	72308	65216	13507	00970	04207	7.000						
Toledo ...	272	80000	52022	13807	2752x	04400	272	62501	60022	15708	24572	05203	8.000						
Cuenca (*) ...	231	80000	97022	52906	846xx	05707	231	82704	97032	50206	5244x	04207	9.000						
Ciudad Real	348	92704	94032	97010	9xxx	09400	348	72707	97031	98608	37523	04305	10.000						
Albacete ...	280	50000	67011	14006	22530	04801	280	32726	70011	13909	32530	01309	11.000						
Cáceres ...	261	02705	97000	13105	00900	02601	261	82014	96502	13608	875xx	06400	12.000						
Badajoz ...	330	02502	96010	14405	00900	04203	330	81910	97022	14111	5852x	07400	Estación	Logroño	Tortosa	Salamanca	Badajoz		
Logroño ...	083	00000	80000	11300	00900	00803	083	71104	70012	10008	0094x	04603	Indicativo	084	238	202	330		
Pamplona ...	086	10000	97031	14704	18600	01400	086	50000	96012	09310	48600	06207	Día y hora	21 12	21 12	21 11	21 11		
Monflorite ...	094	70000	78025	12005	754xx	06604	094	70000	70021	12008	5953x	06400	Altitud	dd ff	dd ff	dd ff	dd ff	dd ff	dd ff
Zaragoza ...	160	80000	70022	11407	3567x	05400	160	62302	60022	10911	00942	01303	Tierra	00 00	00 00	SW 10	SW 03		
Calamocha (*)	233	51404	97021	31805	57500	51203	233	62310	97021	32805	68500	05207	500	08 04	18 02			03 14	
Lérida ...	171	00000	97000	11306	00900	05304	171	70000	97022	10513	11530	02206	1.000	22 12	22 14	22 15	05 19		
Gerona ...	183	01801	40000	08909	00900	05508	183	21805	70031	08214	12640	07505	1.500	19 22	25 22	25 22	07 16		
Barcelona ...	180	23204	96012	11506	25500	05505	180	32208	96030	10912	35640	09204	2.000	25 22	24 27	25 20	07 14		
Tortosa ...	238	03403	76411	11506	00900	06705	238	62304	96032	11313	65700	10204	2.500	23 22	22 39	25 23	07 23		
Castellón ...	286	13201	96050	12509	00940	075xx	286	42101	96051	11914	48540	09306	3.000	24 30	23 39		06 23		
Valencia ...	285	02502	94000	12110	00900	07301	285	52504	97022	12114	55500	10307	4.000	24 22	23 67		08 18		
Alicante ...	359	83202	97031	13007	0097x	05308	359	32004	97030	13012	35600	11212	5.000						
Alcantarilla ...	429	20000	60011	13104	00901	03300	429	63202	60021	12913	65600	09308	6.000						
Sevilla ...	390	00000	65020	15308	00900	08208	390	72006	70022	17513	45660	11203	7.000						
Córdoba ...	410	80000	01031	xxx10	864xx	10401	410	70000	60031	xxx12	24470	10401	8.000						
Granada ...	420	61816	96021	xxxxx	00940	07300	420	80000	98032	xxx09	00971	05316	9.000						
Huelva ...	383	03202	96000	19607	00900	06204	383	50402	97022	14613	55500	09400	10.000						
San Fernando	453	10000	98000	15712	00901	10312	453	72301	97023	17914	7752x	10307	11.000						
Tarifa ...	458	53602	97508	15813	23470	11413	458	83208	97052	17815	5342x	09312	12.000						
Málaga ...	482	81402	60026	13612	855xx	11300	482	62704	70022	15714	55440	07313	Estación						
Almería ...	488	40801	75012	13211	55508	07303	488	32519	78011	14415	14540	10311	Indicativo						
Ibiza ...	373	43402	65012	14410	00916	09400	373	62412	63012	15514	64400	12304	Día y hora						
P. de Mallorca	302	73607	68022	12606	00907	08300	302	62205	56052	13513	36347	11404	Altitud	dd ff	dd ff	dd ff	dd ff	dd ff	dd ff
Mahón ...	314	81206	60022	11312	00943	08711	314	72210	60022	12713	36278	11204	Tierra						
Tenerife ...													500						
Izaña (**)							010	01804	99020	10509	00900	51401	1.000						
Gando ...							030	80000	70022	18618	85400	15307	1.500						
Los Rodeos ...							015	62902	98022	02413	684xx	10711	2.000						
Fuerteventura							035	70000	98022	28015	785xx	10300	2.500						
Lanzarote ...							040	50000	98022	xxx17	545xx	11xxx	3.000						
Melilla ...	348	82708	98022	15012	34578	09105	340	40000	98012	18215	24540	11217	4.000						
Ifni ...							060	20000	75030	19316	21400	11208	5.000						
V. Cisneros ...							096	00202	98000	16718	00900	12208	6.000						

(*) Altura de la superficie isobara de 850 mb. se da en la casilla PPP, suprimiendo el millar. (**) Idem 700 mb.