



# MINISTERIO DEL AIRE

## Boletín diario del Servicio Meteorológico Nacional

AÑO VIII  
2.ª EPOCA  
Núm. 6.

MADRID, MARTES 6 DE ENERO DE 1959.

PRECIOS DE SUSCRIPCIÓN: España, ptas. año. Extranjero, ptas. año. OFICINA CENTRAL METEOROLÓGICA. Apartado 285. MADRID. Teléfono 25-92-33

ESTACIONES	TEMPERATURA		PRECIPITACION		Horas de sol	ESTACIONES	TEMPERATURA		PRECIPITACION		Horas de sol	ESTACIONES	TEMPERATURA		PRECIPITACION		Horas de sol	TEMPERATURAS EXTREMAS (de las Capitales Peninsulares)
	Máx.	Mín.	Noche	Día			Máx.	Mín.	Noche	Día			Máx.	Mín.	Noche	Día		
La Coruña. ...	16	9	2	1	0.3	Navacerr.ª (*)	-1					Castellón ...	15	3			6.4	MAXIMA: 19° en ALICANTE.  MINIMA: 6° bajo cero en CUENCA.
Vares ...	14	7	1	4		Barajas. ...	4	0			0.0	Játiva ...	14	2			6.7	
Monteventoso	12	7	5	1		Madrid. ...	3	0			0.0	Manises. ...						Observaciones de MADRID (Parque del Retiro)
Otero de Rey.		2	2			Getafe. ...	5	-1			0.0	Valencia ...	15	1			8.0	
Finisterre ...	13	10	17	5		Alcalá. ...						C. S. Antonio.	18	6				TEMPERATURAS Máx. 3.0 a 16.00 h. Mín 0.1 a 1.00 h. a 1 h. 0.1 a 13 h. 2.8 a 7 h. 1.0 a 18 h. 3.0
Santiago (A.)	11	6	4	5	0.0	Toledo ...	7	-1			5.4	Alcoy ...						
Santiago. ...	12	6	3		0.0	Cuenca. ...	1	-6			4.4	Alicante →	19	2			9.0	
Vigo ...	14	8	4	3		Molina. ...		-5			5.0	Rabasa. ...	16	2			9.1	
Ponferrada. ...	4	2	ip	2		Ciudad Real ...	7	0			2.5	Murcia. ...	15	3			9.1	
						Albacete ...	4	-4			7.2	Alcantarilla ...	15					PRESIONES Máx. 711.0 mm. a 1.00 h. Mín. 709.5 mm. a 8.00 h. ayer a 1 h. 709.7 a 13 h. 710.7 a 7 h. 709.9 a 18 h. 710.8
						Cáceres. ...	10	4				San Javier. ...	16	1				
						Badajoz ...	13	5			6.3	C. Galeras. ...	13	8				
Gijón ...	17	7	ip	2	4.9	Vitoria. ...	6					Sevilla. ...	10					VIENTO Velo. máx. m/s a h. Dirección: Calma. Recorrido en 24 horas 65. km.
Cabo Mayor. ...	12	6		1		Logroño ...	9	1			7.7	Córdoba. ...	9	1				
Santander. ...	12	7	ip		2.8	Pamplona. ...		1				Jaén ...						
Punta Galea. ...		4				Candanchu (*)	4	-7				Granada ...	9	-3			7.0	
Sondica ...	12					Monflorite. ...	8	1			5.6	Cartuja. ...		0				
Igueldo. ...	10	5	ip			Veruela. ...	6	-1			6.5	Huelva. ...	14					
						Calatayud. ...	10					Jerez ...	13	2				
León ...	1	-2		2	0.0	Daroca. ...	5	-3				S. Fernando ...	13	5				
P. Sanabria. ...						Sanjurjo ...	9	-1			6.2	Farifa. ...	14	8				
Zamora. ...	8	2	ip			Zaragoza ...		2				Málaga. ...	15	8			7.1	
Palencia. ...	6	-2	ip			Valenzuela. ...	9	-1				Almería. ...	16	6			9.0	
Villafria ...	4	-3	7	0.0		Calamocha. ...	5	-7			4.7	Ibiza ...	14					
Burgos. ...	4	-1	ip	0.0		Lérida. ...	10	-1			5.2	P. Mallorca ...	15	2			4.5	
Valladolid. ...	7	4	ip			La Molina (*)						Mahón ...	14	7			0.5	
Villanubla. ...		-2		0.0		Gerona ...	11	5				Sta. C. Tnefe.	22	14			5.9	
Soria ...	3	-5		3.1		Cabo Bagur ...	X	5				Izaña (*)	12	5			7.7	
Salamanca. ...	7	0	ip	3.8		Barcelona. ...		7			0.0	Gando. ...	22	13			8.5	
Avila. ...	5	-5	ip			Prat. ...		5			7.0	Los Rodeos ...	19	5			6.2	
Segovia. ...						Montseny (*)		-3			1.4	Fuerteventura.	20	12			6.5	
						Reus ...	12	3				Lanzarote ...	24					
						Tortosa. ...	14	3			6.1	Melilla ...	18	2				
												Ifni ...	X					
												V. Cisneros ...	25	15			8.7	

### INFORMACION GENERAL DEDUCIDA DE LAS OBSERVACIONES DE LAS DIECINUEVE HORAS (HORA OFICIAL).

Las zonas de nieblas formadas sobre amplias áreas de la Península, se disiparon durante las primeras horas del día. Masa de aire húmedo atlántico entró por el noroeste alcanzando en el transcurso del día la cuenca del Duero y alto Ebro. Se produjeron débiles precipitaciones en el noroeste, Duero, Cantábrico y alto Ebro.

*Abierto, en la madrugada, aeropuerto Barajas*

PREDICCIÓN VALIDA PARA EL MIÉRCOLES DÍA 7. *Cerrados puertos cordillera Cantábrica*

La masa de aire húmedo atlántico alcanzará los Pirineos, produciendo precipitaciones y quedará estacionada sobre el sistema Central. Persistencia de las precipitaciones en el sistema Cantábrico, principalmente en Vascongadas. Disminución de la formación de nieblas en Extremadura y Centro; donde continuará nuboso. Formación de nieblas en áreas del sur. Noroeste flojo en la cuenca del Ebro.

### AVISO ESPECIAL PARA BARCOS PESQUEROS Y NAVEGACION DE CABOTAJE.

Marejadilla con riesgo de marejada en el golfo de Vizcaya. Marejadilla en las costas gallegas. Rizada en el golfo de Cádiz y Mediterráneo.

RADIOSOND EOS

VALORES EN ISOBARAS TIPO	pp	hhh	TT	T <sub>d</sub>	T <sub>d</sub>	dd	ff	Indicativo	221	Día/hora	6/00
	Estación	BARAJAS									
1000	215										
850	1514	-1	-3								
700	3084	-1	-12								
500	5677	-18	-25								
400	7200	-31	-34								
300	9270	-46									
250											
200	11850	-64									
150	13600	-66									
100											

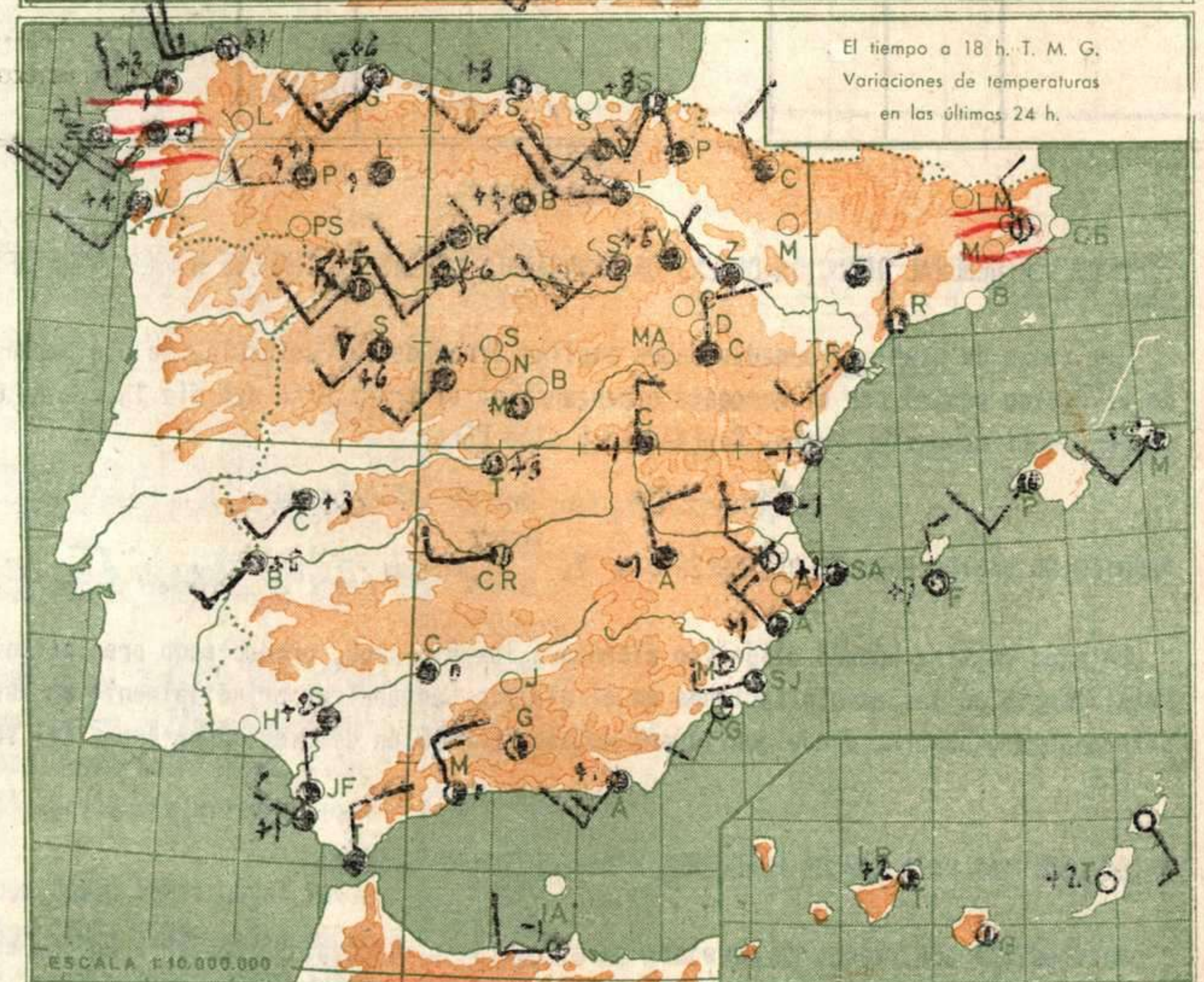
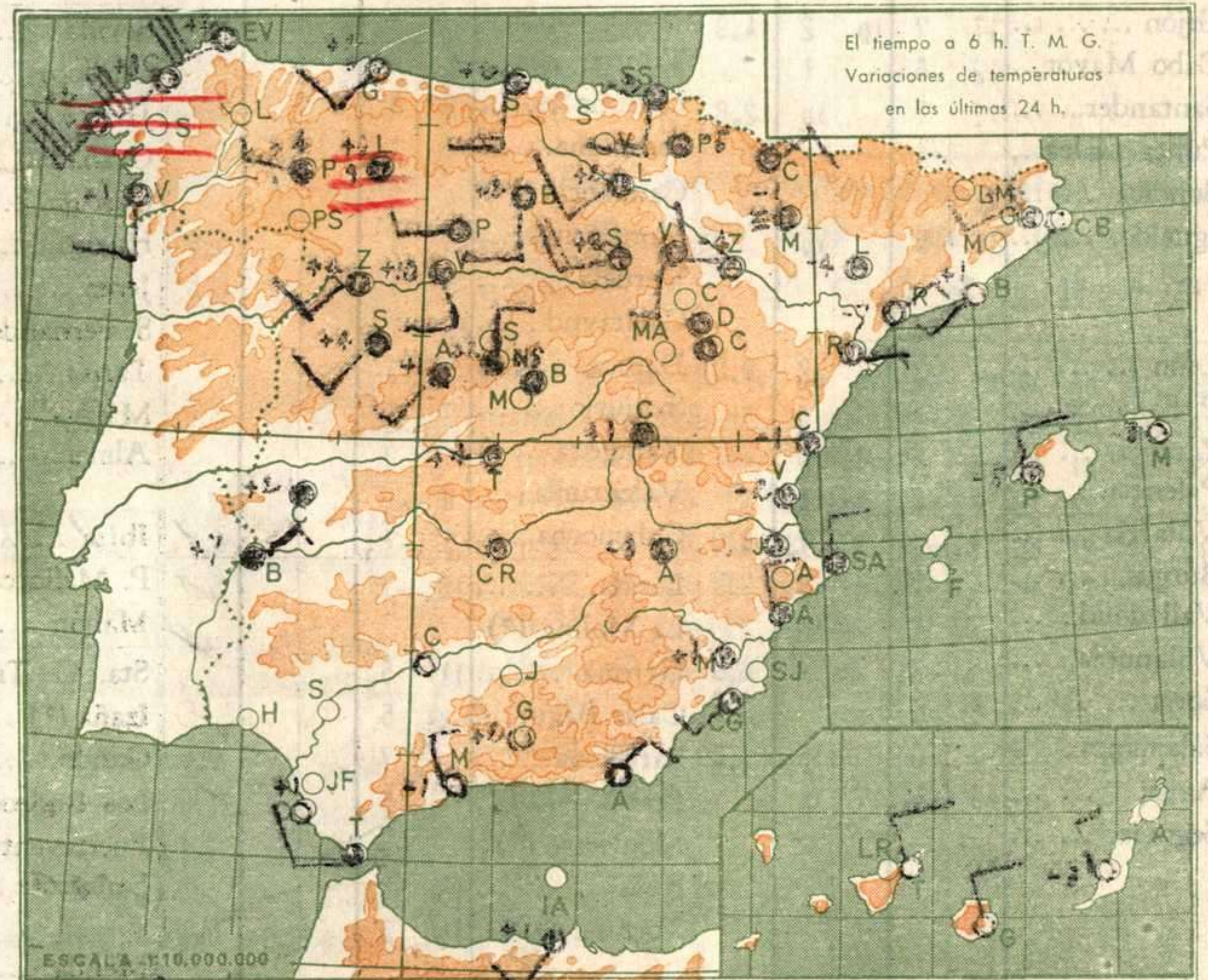
VALORES EN ISOBARAS TIPO	pp	hhh	TT	T <sub>d</sub>	T <sub>d</sub>	dd	ff	Indicativo	Día/hora
	Estación								
1000									
850									
700									
500									
400									
300									
250									
200									
150									
100									

VALORES EN ISOBARAS TIPO	Estación	VALENZUELA	Indicativo	159	Día/hora	6/11
	1000	199				
850	1514	5	31	10		
700	3083	-1	-6	28	31	
500	5667	-20	-28	27	41	
400	7266	-33	-40	28	43	
300	9220	-46		30	63	
250	10400	-56		29	64	
200	11800	-61		29	41	
150	13580	-60		29	37	
100	16110	-59		28	37	


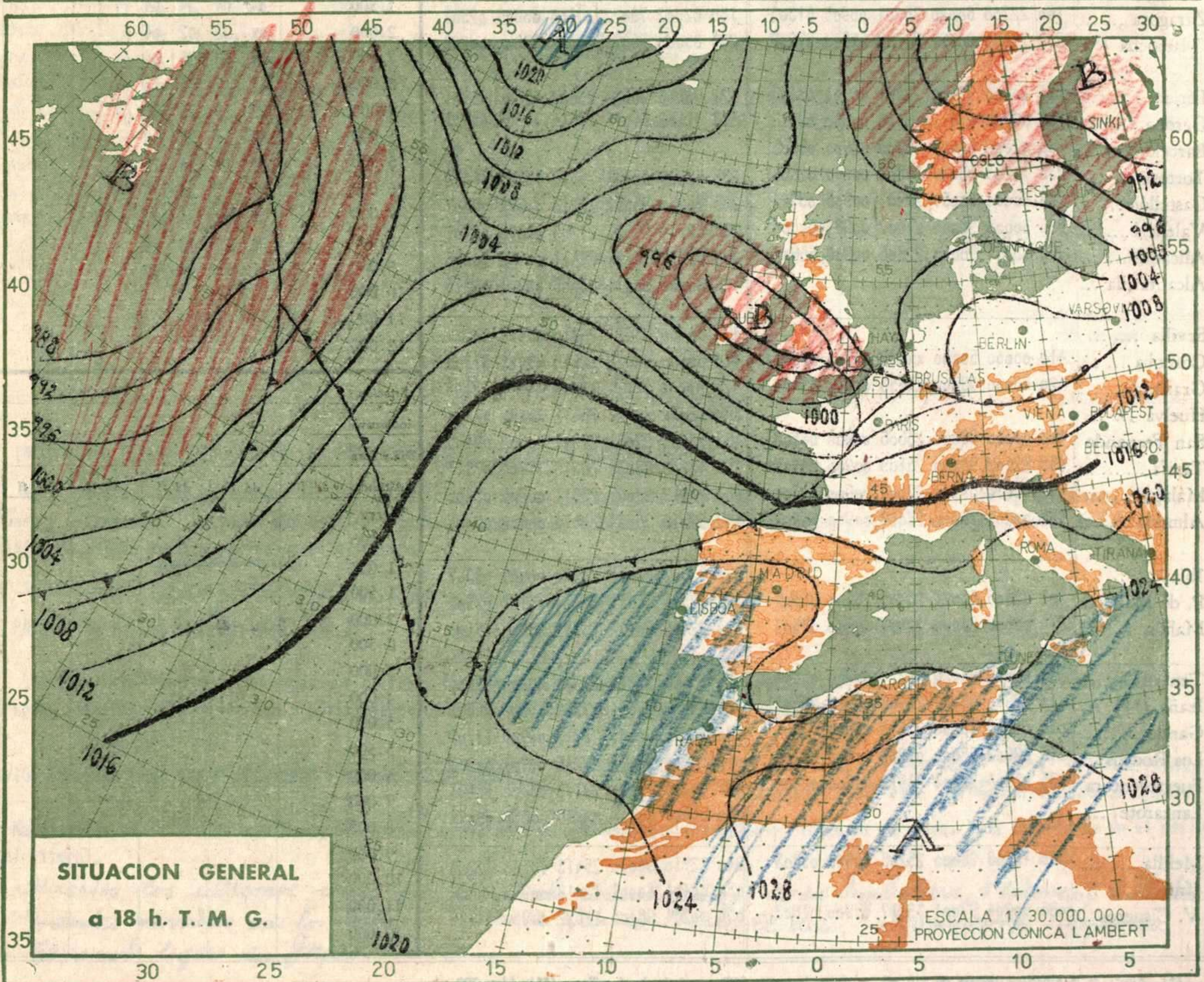
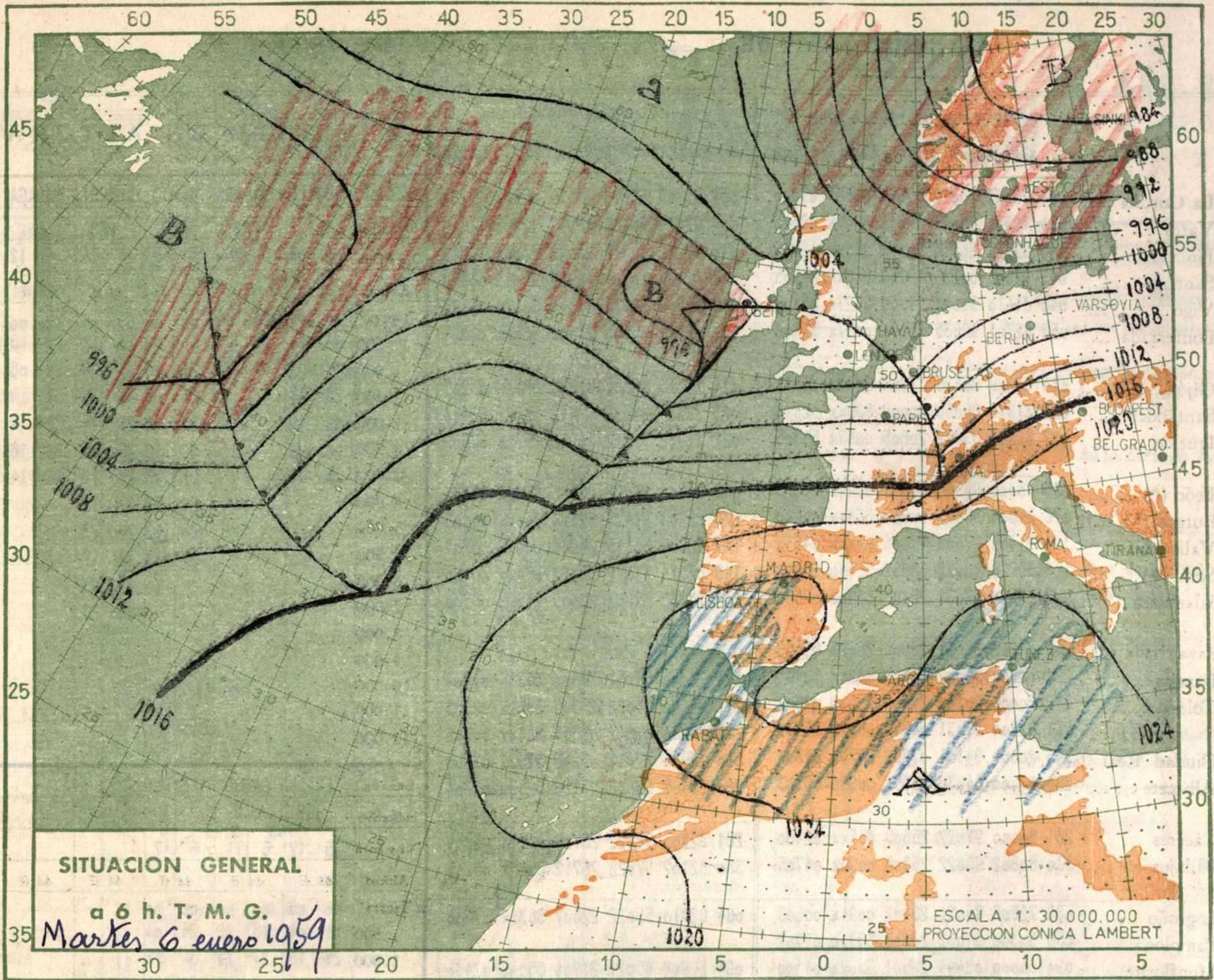

VALORES EN ISOBARAS TIPO	Estación	Indicativo	Día/hora
	1000		
850			
700			
500			
400			
300			
250			
200			
150			
100			

VALORES EN ISOBARAS TIPO	Estación	Indicativo	Día/hora
	1000		
850			
700			
500			
400			
300			
250			
200			
150			
100			

VALORES EN ISOBARAS TIPO	Estación	Indicativo	Día/hora
	1000		
850			
700			
500			
400			
300			
250			
200			
150			
100			



m/ 80  
79  
78  
77  
76  
75  
74  
73  
72  
71  
70  
m/ 6  
5  
4  
3  
2  
1



	OBSERVACIONES a 6 h.							OBSERVACIONES a 18 h.							VIENTO EN ALTURA						
	iii	Nddff	VVww	PPPTT	N <sub>0</sub> C <sub>1</sub> hC <sub>M</sub> C <sub>N</sub>	T <sub>d</sub> T <sub>d</sub> app		iii	Nddff	VVww	PPPTT	N <sub>0</sub> C <sub>1</sub> hC <sub>M</sub> C <sub>N</sub>	T <sub>d</sub> T <sub>d</sub> app		Estación	SEVILLA	MALAGA	GANDO	ALMERIA	MALAGA	TORTOSA
La Coruña ...	001	72331	60022	17511	58561	07300	001	82307	48316	20513	864xx	10218		Estación	SEVILLA	MALAGA	GANDO	ALMERIA	MALAGA	TORTOSA	
Vares ...	004	72330	58021	12611	6308x	09605	004	92724	90454	16911	9xxxx	11313		Indicativo	391	482	030	488	482	238	
Finisterre ...	040	92327	90454	20312	9xxxx	12809	040	92225	95475	23012	9xxxx	13213		Día y hora	6 05	6 06	6 08	6 11	6 12	6 12	
Santiago ...	043	91805	00286	19708	9xxxx	06805	043	82403	10204	20306	91011	06119		Altitud	dd ff	dd ff	dd ff	dd ff	dd ff	dd ff	
Vigo ...	046	81410	50038	21309	6827x	08400	046	82309	58022	23514	6932x	12113		Tierra	00 00	NW 00	00 00	00 00	NW 00	N 20	
Ponferrada ...	053	82701	96535	25102	0092x	51300	053	92711	94535	25003	964xx	02301		500	04 14	36 20	10 02	25 12	29 16	32 03	
Gijón ...	014	82209	96638	17909	8062x	05811	014	52216	98888	81716	885xx	08207		1.000	32 23	01 20	21 10	25 26	29 08	27 09	
Santander ...	023	81816	96050	20009	865xx	02815	023	72310	98022	18712	5552x	63400		1.500	28 16		24 13	26 23	27 14	28 23	
Igueldo ...	027	81812	83022	20605	0097x	51705	027	71812	70022	18210	757xx	07603		2.000	26 16		32 03	26 14	26 14	27 21	
León (*) ...	055	80000	95500	50851	862xx	51605	055	90000	58022	22606	3532x	01400		2.500	26 06		32 12	26 12	22 16	28 27	
Burgos (*) ...	076	81806	96022	50800	864xx	00400	076	92203	91475	52104	9xxxx	04400		3.000	26 08		31 13	27 17	26 14	28 27	
Valladolid ...	141	91408	9700x	17008	9xxxx	04615	141	82009	65515	24906	0092x	06301		4.000			27 71	27 16			
Soria (*) ...	148	52718	96022	56652	55400	53000	148	82514	94022	58022	854xx	00400		5.000			28 12	27 23			
Salamanca (*) ...	202	82008	97031	25701	85900	07400	202	72308	97802	26005	75500	05500		5.500			27 13	28 17			
Navacerrada (*) ...	215	83602	97021	13600	26025	61483								6.000				27 23			
Barajas ...	221	80000	56002	26701	862xx	00401	221	70000	57051	27500	6631x	01204		7.000				26 25			
Toledo ...	272	20000	20100	27402	25600	01701	272	80000	60022	28307	2562x	02203		8.000							
Cuenca (*) ...	231	82704	97031	04954	00925	56300	231	83204	97022	08301	884xx	50304		9.000							
Ciudad Real ...	348	20000	94101	07202	24700	01804	348	72904	97012	09206	37522	03400		10.000							
Albacete ...	280	11000	64030	28954	00930	56303	280	83404	67022	27103	52530	02304		11.000							
Cáceres ...	261	80000	97022	25605	855xx	02400	261	82205	98022	26708	8564x	06304		12.000							
Badajoz ...	330	80802	96022	25306	0090x	04705	330	82102	97022	26712	6565x	08205									
Logroño ...	083	72506	70021	23402	0091x	00603	083	82710	58022	22607	3532x	07400									
Pamplona ...	086	50000	94032	26301	68300	01702															
Monflorite ...	094	90000	03444	22501	9xxxx	01400	094	62908	85021	21904	35540	02400									
Zaragoza ...	160	22708	60020	25201	00905	51303	160	62902	75022	23104	00935	02501									
Calamocha (*) ...	233	70000	98021	38755	57520	57207	233	83608	96022	41302	87500	00203									
Lérida ...	171	20000	92460	22401	00901	00303	171	50000	98022	20809	45640	05501									
Gerona ...	183	52701	45012	19106	00940	03713	183	31102	65014	18610	00904	04503									
Barcelona ...	180	02302	97000	20309	00900	06605															
Tortosa ...	238	10203	98020	21803	00940	02803	238	62503	98021	20510	15742	06400									
Castellón ...	286	30000	96051	21907	00905	037xx	286	60000	96052	22210	0097x	08307									
Valencia ...	285	30000	96000	21002	00971	60608	285	82704	96022	21209	00970	01407									
Alicante ...	359	53204	98030	22606	00946	56601	359	62912	98022	21411	00942	50305									
Alcantarilla ...	429	30000	60011	23708	00901	04215	429	30000	60011	23708	00901	04215									
Sevilla ...	390	80000	65021	29310	08400	xxxxx	390	80000	65021	29310	08400	xxxxx									
Córdoba ...	410	00000	50000	xxx02	00900	02303	410	80000	55022	xxx08	854xx	07303									
Granada ...	420	00000	96000	xxx53	00900	58400	420	40000	96021	xxx06	00901	04404									
Huelva ...	383	xxxxx	xxxxx	26412	xxxxx	xxxxx	383	xxxxx	xxxxx	26412	xxxxx	xxxxx									
San Fernando ...	453	00000	98020	26606	00900	04609	453	53403	97031	27911	00902	09405									
Tarifa ...	458	62606	98000	25109	00900	04405	458	43208	98031	26213	15404	07311									
Málaga ...	482	03210	65000	22609	00900	01300	482	43212	70021	23311	00905	05200									
Almería ...	488	00203	75000	23009	00900	04803	488	52016	75031	22614	00902	08405									
Ibiza ...	373	33602	65021	23x10	00905	06307	373	33602	65021	23x10	00905	06307									
P. de Mallorca ...	302	33606	65021	23005	25400	05605	302	72508	65011	21511	15502	07502									
Mahón ...	314	00000	60000	22406	00900	07503	314	22408	60012	20212	26405	08400									
Tenerife ...	020	02906	98020	20214	00900	05604	020	60000	98022	22321	00904	12400									
Izaña (**)	010	02910	98020	28405	00900	69601	010	60403	98031	17209	00906	56302									
Gando ...	030	03506	70000	22413	00900	12304	030	10000	80030	20719	00905	17207									
Los Rodeos ...	015	02902	98000	05208	00900	03104	015	61204	98032	08216	00901	09303									
Fuerteventura ...	035	02904	97000	21912	00900	02404	035	00000	98000	23119	00900	12401									
Lanzarote ...	040	01404	60000	xxx19	00900	09xxx	040	01404	60000	xxx19	00900	09xxx									
Melilla ...	340	12308	98000	25205	00940	03303	340	32710	98010	25413	15540	12205									
Ifni ...	060	00404	80001	12x18	00900	09204	060	00404	80001	12x18	00900	09204									
V. Cisneros ...	096	00204	97001	19117	00900	01803	096	00204	98000	21022	00900	14300									

(\*) Altura de la superficie isobara de 850 mb. se da en la casilla PPP, suprimiendo el millar. (\*\*) Idem 700 mb.