



MINISTERIO DEL AIRE

Boletín diario del Servicio Meteorológico Nacional

AÑO VIII
2.ª EPOCA
Núm. 298

MADRID, DOMINGO 25 DE OCTUBRE DE 1959

PRECIOS DE SUSCRIPCIÓN: España, ptas. año. Extranjero, ptas. año. OFICINA CENTRAL METEOROLÓGICA. Apartado 285. MADRID. Teléfono 25-92-33

ESTACIONES	TEMPERATURA		PRECIPITACION		Horas de sol	ESTACIONES	TEMPERATURA		PRECIPITACION		Horas de sol	ESTACIONES	TEMPERATURA		PRECIPITACION		Horas de sol	TEMPERATURAS EXTREMAS (de las Capitales Peninsulares)
	Máx.	Mín.	Noche	Día			Máx.	Mín.	Noche	Día			Máx.	Mín.	Noche	Día		
La Coruña...	19	15			8.0	Navacerrada (*)		9				Castellón ...	22	12			9.3	MAXIMA: 26° en Almería. MINIMA: 5° en Burgos, Pamplona y Soria.
Vares ...	17	12				Barajas... ..	17	9	ip	9.8	Játiva	21						
Monteventoso...	18	12				Madrid... ..	16	10	ip	3.2	Manises... ..							
Otero de Rey...	18					Getafe... ..	17	9		8.5	Valencia	22	14	ip	9.7			
Finisterre ...	18	13				Alcalá					C. S. Antonio...	20	14	ip				
Santiago (A.)...	18	11	ip		10.0	Toledo... ..	17	11		5.6	Alcoy							
Santiago						Cuenca... ..	19	6	ip	9.4	Alicante	22	13	ip	6.6			
Vigo	20	13			10.2	Molina... ..	23	5	1		Rabasa... ..	21	12	ip	6.6			
Ponferrada ...	15	7				Ciudad Real ...	20	11	ip	5.0	Murcia... ..	21	15	ip	3.9			
						Albacete	17	10	ip		Alcantarilla ...	21	13		2.0			
						Cáceres... ..	19	14	ip		San Javier... ..	22	17		4.4			
						Badajoz	23	16	ip	8.3	C. Galeras... ..	20	14					
Gijón	17	13			9.7	Vitoria... ..	16				Sevilla... ..	21	16	7	3	8.4	Observaciones de MADRID (Parque del Retiro) TEMPERATURAS Máx. 16,4 a 14,00 h. Mín. 10,4 a 7,00 h. a 1 h. 12,6 a 13 h. 15,8 a 7 h. 10,4 a 18 h. 14,2 PRESIONES Máx. 711,3 mm. a 6,30 h. Mín. 708,4 mm. a 18,00 h. a 1 h. 711,1 a 13 h. 709,3 a 7 h. 710,2 a 18 h. 708,4 VIENTO Velo. máx. 6 m/s a 10,50 h. Dirección: Nor-nordeste. Recorrido en 24 horas 142 km. (* Estaciones situadas a más de 1.600 metros sobre el nivel del mar. NOTA. — Los datos de este Boletín comprenden las observaciones desde las 18 h. T. M. G. de ayer a las 18 h. T. M. G. del día de hoy.	
Cabó Mayor...	17	11			9.2	Logroño	18	6		8.7	Córdoba			x	x			
Santander... ..	17	9				Pamplona... ..	20	5			Jaén	15			x			
Punta Galea ...	16	12				Candanchu (*)					Granada	21	12		1	3.3		
Sondica	17					Monflorite... ..	18	8		8.3	Cartuja... ..	21	12		5			
Igueldo... ..	15	13	ip		0.0	Veruela... ..		5		9.5	Huelva... ..	22			1			
						Calatayud... ..	22				Jerez	21	13	11	1			
						Daroca... ..					San Fernando...	22	16	15				
León	16	2			10.3	Sanjurjo	15	7		9.8	Tarifa	19		x				
P. Sanabria ...	19	9	ip		3.4	Zaragoza	15				Málaga... ..	x	17		x	3.8		
Zamora	20	7				Valenzuela... ..	15				Almería	26	19	ip		2.5		
Palencia	13	3			1.0	Calamocha... ..	21	5		10.2	Ibiza	22	18		ip	8.8		
Villafria	13	5			10.0	Lérida... ..	19	8		6.3	P. Mallorca ...	24	11			8.8		
Burgos... ..	19	7			10.0	La Molina (*)					Mahón... ..	23	15			7.7		
Valladolid... ..	20	9	ip		10.1	Gerona... ..	23	9			S. C. Tenerife...	25						
Villanubla... ..	22	5			10.0	Cabo Bagur ...	24	15			Izaña (*)	14						
Soria	21	10			8.7	Barcelona... ..	20	14		9.1	Gando... ..	24						
Salamanca... ..	18	10				Prat		12		8.2	Los Rodeos ...	23						
Avila						Montseny (*)	15				Fuerteventura ..	22						
Segovia						Reus	21				Lanzarote... ..	27	16			8.4		
						Tortosa... ..	23	11		8.6	Melilla... ..		19					
											Ifni	23	x			8.4		
											V. Cisneros ...	28	16			9.5		

INFORMACION GENERAL DE LAS ULTIMAS 24 HORAS (DE 19 DE AYER A 19 DE HOY, HORA OFICIAL).

Durante la pasada noche ha llovido débil o moderadamente en Andalucía y puntos de Extremadura. También se han producido precipitaciones débiles en Galicia. De madrugada se han formado neblinas en la costa cantábrica y nieblas matutinas en algunos puntos de la Meseta Norte y Aragón. Durante el día se ha registrado algunos chubascos, en general débiles, en la cuenca baja del Guadalquivir, Málaga, Granada y puntos aislados del Sudoeste y Centro. También ha habido precipitaciones inapreciables en las provincias de Valencia, Castellón y Murcia. En el resto de España ha habido nubosidad variable.

PREDICCIÓN PARA EL LUNES DIA 26.

Se producirán chubascos en la mitad sur de la Ibérica, Sudeste y Málaga. En el resto se mantendrá el buen tiempo.

AVISO ESPECIAL PARA BARCOS PESQUEROS Y NAVEGACION DE CABOTAJE.

Marejada con vientos del nordeste en el litoral atlántico de Galicia. Levante débil en el mar Balear.

RADIOSONDEOS

ZONAS DE PRECIPITACION

Estación	Indicativo	Día/hora
Estación VALENZUELA	Indicativo 159	Día/hora 24/23
1000	202	991 11 9
850	1587 12 2 18 06	980 13 9
700	3195 2 -4 25 18	942 12 10
500	5850 -12 17 10	919 14 7
400	7511 -25 16 16	900 13 2
300	9530 -42 14 18	798 11 1
250	10740 -52 16 21	687 1 -4
200	12150 -59	664 0 -18
150	13940 -63 20 16	577 -4
100	16400 -67 21 10	470 -17
		240 -54
		178 -63

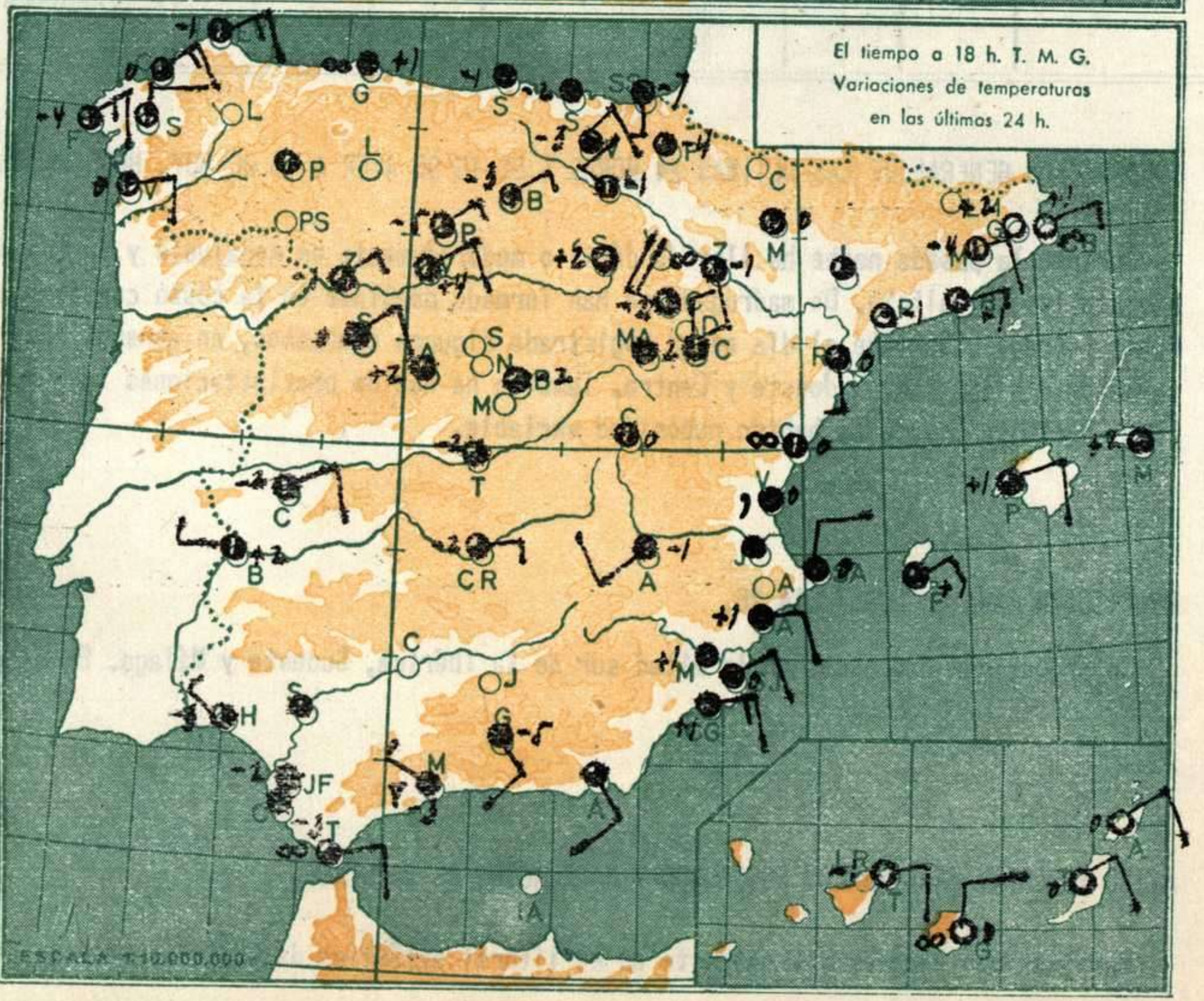
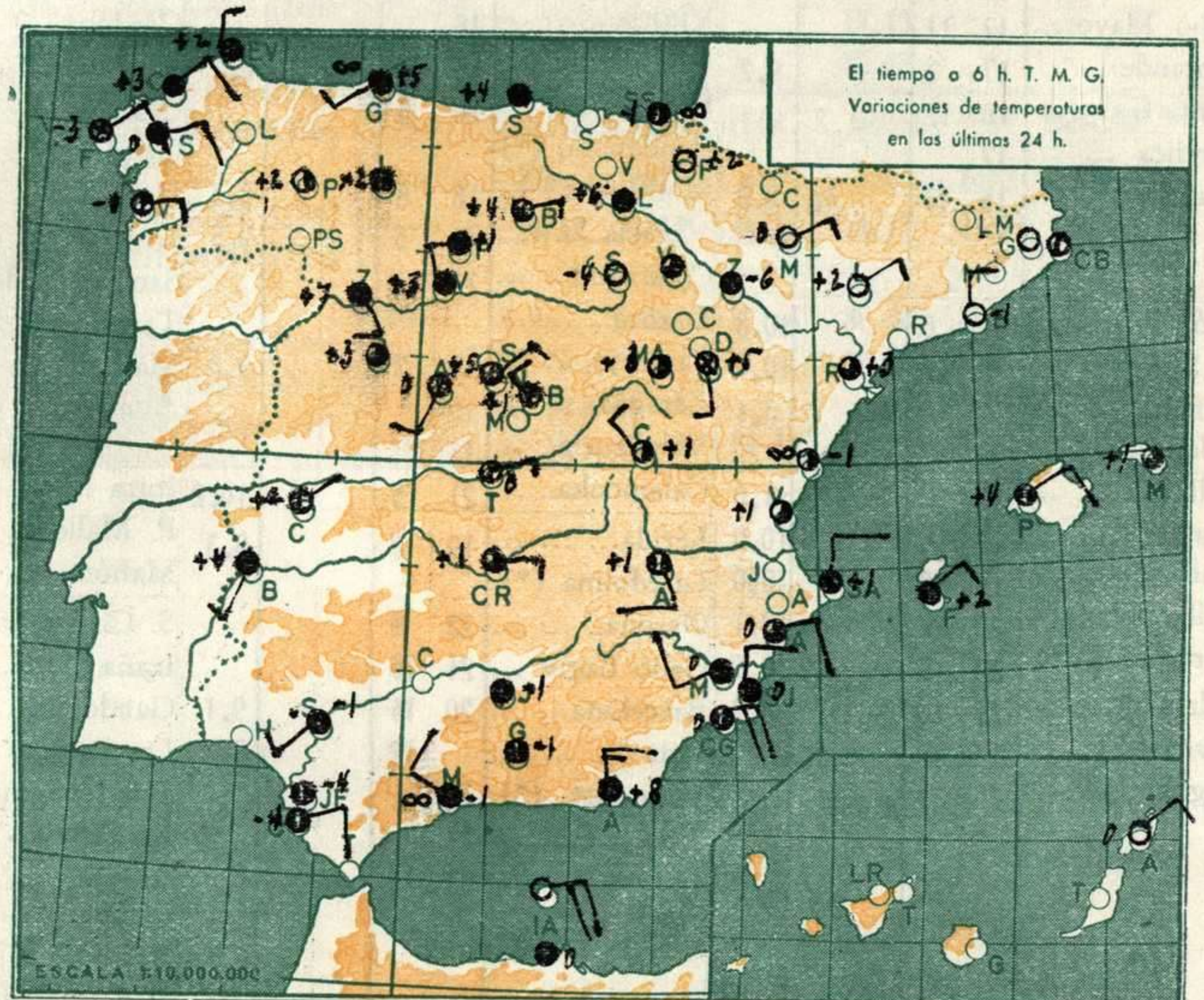
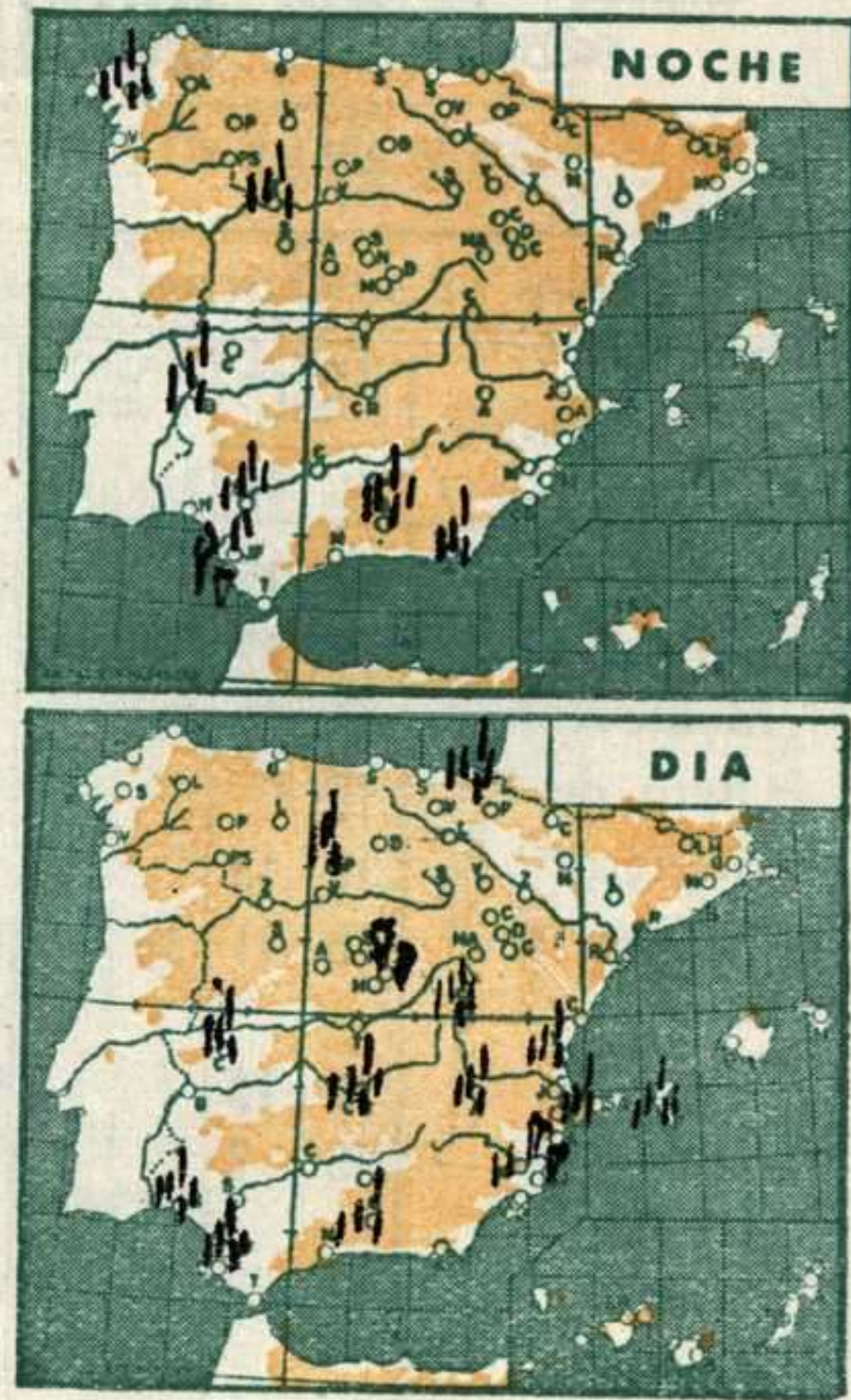
Estación	Indicativo	Día/hora
Estación BARAJAS	Indicativo 221	Día/hora 25/00
1000	209	952 13 10 00 00
850	1577 10 5 11 11	825 9 3 14 12
700	3180 2 -1 19 10	801 10 4 17 17
500	5809 -15-17 14 22	525 -13-14 14 18
400	7455 -26-32 14 18	357 -31-39 13 24
300	9470 -41 14 25	239 -53 14 20
250		200 -60
200	12110 -59	
150		
100		

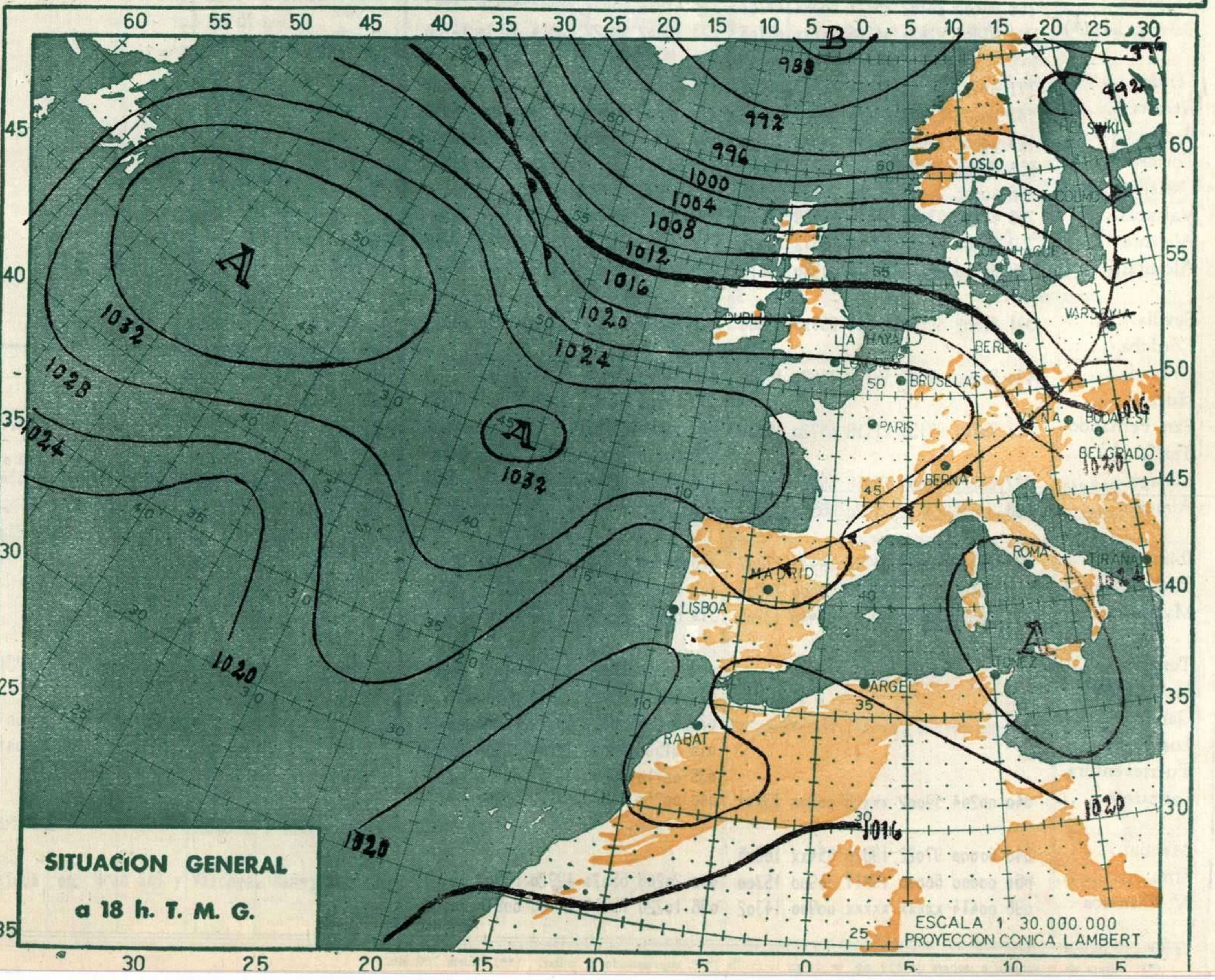

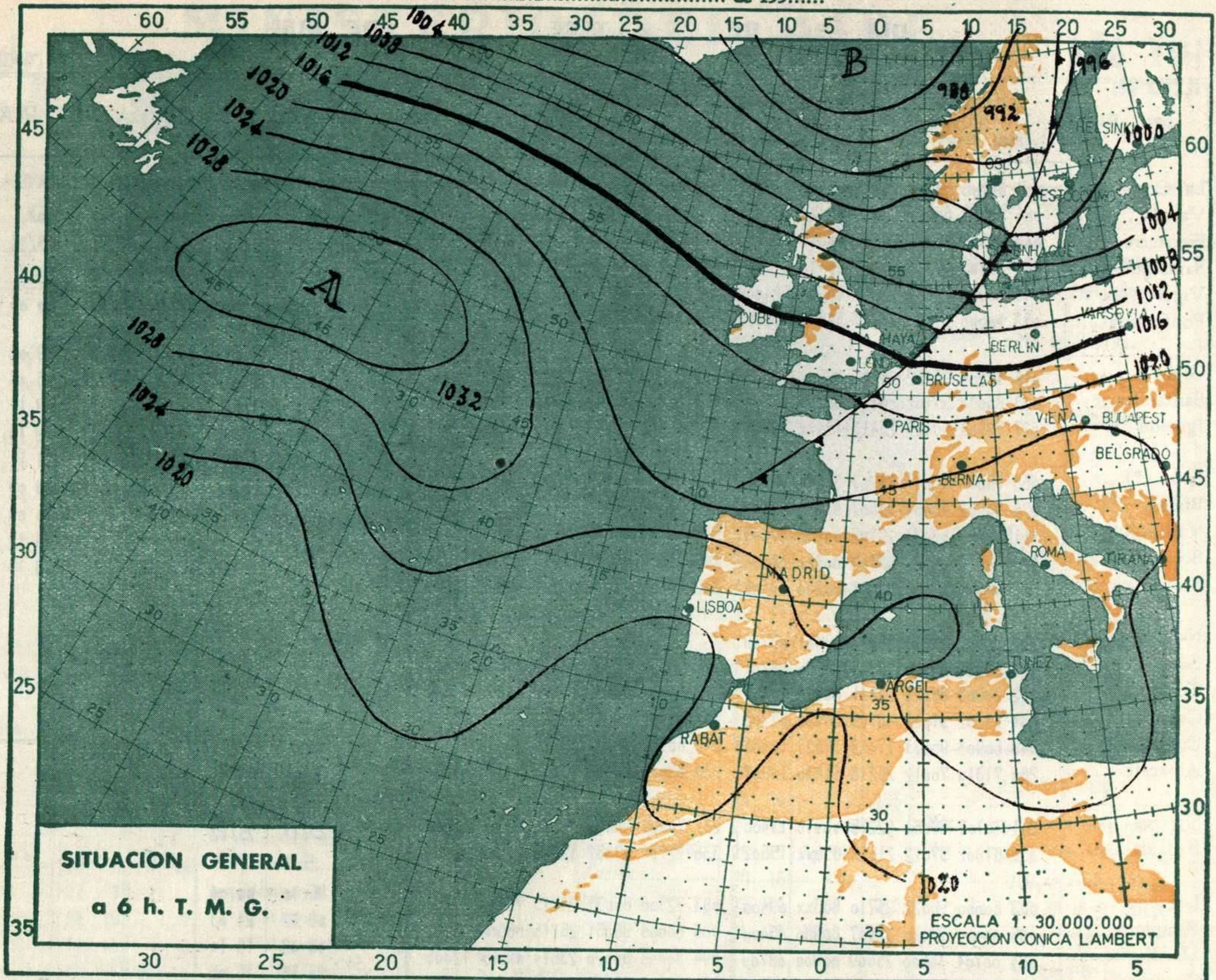
Estación	Indicativo	Día/hora
Estación LA CORUÑA	Indicativo 001	Día/hora 25/12
1000	217 15 10 05 12	1019 17 10 05 06
850	1574 11-10 03 08	905 7 5 05 13
700	3161 1 25 06	850 11-10 03 08
500	5785 -14 26 07	572 -9 24 02
400	7434 -7 28 12	540 -9 25 05
300	9440 -43 25 08	375 -31 36 10
250		217 -59 32 11
200	12000 -61 32 08	164 -65 28 35
150	13770 -63 28 23	145 -63 27 23
100		133 -66 26 16
		125 -64 26 08

Estación	Indicativo	Día/hora
Estación	Indicativo	Día/hora
1000		
850		
700		
500		
400		
300		
250		
200		
150		
100		

Estación	Indicativo	Día/hora
Estación	Indicativo	Día/hora
1000		
850		
700		
500		
400		
300		
250		
200		
150		
100		

Estación	Indicativo	Día/hora
Estación	Indicativo	Día/hora
1000		
850		
700		
500		
400		
300		
250		
200		
150		
100		





	OBSERVACIONES a 6 h.							OBSERVACIONES a 18 h.							VIENTO EN ALTURA												
	iii	Nddff	VVwwW	PPPTT	N _h C _L hC _M C _N	T _d T _d app		iii	Nddff	VVwwW	PPPTT	N _h C _L hC _M C _N	T _d T _d app														
La Coruña ...	001	80206	55022	25115	854xx	12500	001	60412	68031	24316	38542	14802		Estación	BADAJOS	MALAGA	MALAGA	BADAJOS	SEMANCA	SEVILLA							
Vares ...	004	83602	66022	23014	850xx	12400	004	70514	66021	23015	73070	13803		Indicativo	330	482	482	330	202	391							
Finisterre ...	040	90517	96021	26014	00902	12613	040	50519	96051	25016	55060	12400		Día y hora	25/00	25/00	25/06	25/12	25/11	25/11							
Santiago ...	042	80706	97022	24611	854xx	11605	042	33610	98021	23814	35531	12207		Altitud	dd ff	dd ff	dd ff	dd ff	dd ff	dd ff							
Vigo ...	046	30904	72032	22914	00908	11400	046	30910	77010	22219	34600	14400		Tierra	E 00	SE 00	NW 00	E 00	00 00	00 00							
Ponferrada ...	053	40000	97021	25307	34607	07200	053	70000	97021	22914	75600	10611		500	11 16	16 05	32 02	06 03	00 00	00 00							
Gijón ...	014	82204	95052	24414	855xx	12400	014	80000	95052	25217	856xx	11604		1.000	15 21	18 04	10 04	04 08	29 02	09 12							
Santander ...	023	80000	95102	26214	865xx	12304	023	80000	95102	26015	6552x	13702		1.500	17 18	15 08	09 02	07 22	06 06	13 10							
Igueldo ...	027	72903	50051	25413	754xx	13308	027	81802	62022	23613	854xx	12704		2.000	17 19	15 14		07 10	09 11	15 18							
León (*) ...	055	70000	98031	54207	35570	06705								2.500	14 21	13 12		08 10	12 10	16 23							
Burgos (*) ...	076	90902	90454	55007	9x0xx	07500	076	50404	96021	55111	00940	09704		3.000	14 21	15 08		09 11	11 11	17 23							
Valladolid ...	141	83602	58031	23709	0095x	07603								4.000					13 09	16 19							
Soria (*) ...	148	00000	98032	62107	00900	05804								5.000					20 09								
Salamanca (*)	202	60000	97031	53911	00940	10400								6.000					15 12								
Navacerrada (*)	215	10902	97020	58510	00901	03709								7.000					18 16								
Barajas ...	221	33302	65021	23709	00930	08707	221	60000	70258	20615	25685	11407		8.000													
Toledo ...	272	30903	65021	24411	00922	10704	272	50000	60022	21816	00952	14609		9.000													
Cuenca (*) ...	231	43202	97021	48709	00930	07703	231	70000	98016	49115	3471x	13300		10.000													
Ciudad Real ...	348	60903	95031	17013	37523	12400	348	60903	98031	03417	27532	14703		11.000													
Albacete ...	280	71310	70012	25210	54430	10807	280	82008	70022	21015	5453x	14811		12.000													
Cáceres ...	261	10105	98061	22215	00940	11400	261	70405	98022	20616	00970	13603		Estación	S. JAVIER	VALNCIA											
Badajoz ...	330	81802	97022	21516	856xx	15602	330	72704	97032	19820	2268x	15401		Indicativo	433	285											
Logroño ...	083	80000	56022	25710	863xx	09400	083	72906	60031	24515	764xx	12001		Día y hora	25/11	25/12											
Pamplona ...	086	00000	97020	22407	00900	06400	086	60000	96051	25215	68600	06203		Altitud	dd ff	dd ff	dd ff	dd ff	dd ff	dd ff							
Monflorite ...	094	00704	30400	25509	00900	08709	094	30000	80020	23614	xxxxx	12305		Tierra	NE 10	00 00											
Zaragoza ...	160	80000	20102	25111	863xx	11701	160	41804	65051	22613	00930	11503		500	08 12	24 03											
Calamocha (*)	233	91802	91474	44206	xxxxx	06705	233	73602	96022	43814	33530	14203		1.000	08 02	18 10											
Lérida ...	171	00402	96052	24509	00900	08605	171	40000	97050	21213	32620	13503		1.500	20 13	16 06											
Gerona ...	183	00000	20100	xxxxx	00900	092x2	183	00000	70000	23320	00900	14503		2.000		15 08											
Barcelona ...	180	03602	96001	24214	00900	11609	180	30902	96030	23118	00910	14501		2.500		17 10											
Tortosa ...	238	60000	9346x	24612	4575x	12605	238	61602	96022	22717	55441	15601		3.000		18 14											
Castellón ...	286	40000	96051	25214	2557x	127xx	286	70000	96052	23518	1657x	14400		4.000		19 17											
Valencia ...	285	40000	97021	24514	45539	11607	285	80000	96505	22617	47526	15302		5.000		18 14											
Alicante ...	359	60706	98032	23714	15572	12001	359	80908	98258	21119	1557x	17741		6.000		18 13											
Alcantarilla ...	429	80000	60032	24315	00980	14813	429	80402	60022	21019	855xx	17805		7.000		18 10											
Sevilla ...	391	92002	60602	21517	857xx	17300	391	70000	70022	20319	4257x	17704		8.000													
Córdoba ...														9.000													
Granada ...	420	70000	67022	18013	35670	15300	420	81408	96025	17614	856xx	12208		10.000													
Huelva ...														11.000													
San Fernando ..	453	70701	97139	21116	65720	15200	453	50000	98021	21119	26511	16903		12.000													
Tarifa ...																											
Málaga ...	482	83207	62052	19818	6546x	14301	482	83204	60806	19417	2742x	15208															
Almería ...	488	83615	73022	21220	885xx	13712	488	51108	70021	19122	24540	16801															
Ibiza ...	373	70302	70022	24718	34430	17807	373	60405	40022	23019	00941	17803															
P. de Mallorca.	302	70406	68032	24714	75500	12906	302	60906	62021	22620	35602	17603															
Mahón ...	314	60000	64030	24316	36440	13705	314	60000	60031	22320	46444	17500															
Tenerife ...																											
Izaña (**)																											
Gando ...																											
Los Rodeos ...																											
Fuerteventura..																											
Lanzarote ...	040	00204	59002	xxx18	00900	13xxx																					
Melilla ...	340	80000	97022	19820	854xx	18605																					
Ifni ...	060	00000	60000	19917	00900	15300	060	20208	65020	19920	00903	15401															
V. Cisneros ...	096	00414	xxxxx	xxxxx	00900	14302	096	10220	75012	14423	00910	20503															

(*) Altura de la superficie isobara de 850 mb. se da en la casilla PPP, suprimiendo el millar. (**) Idem 700 mb.