



MINISTERIO DEL AIRE

Boletín diario del Servicio Meteorológico Nacional

AÑO XI
2.ª EPOCA
Núm. 152

MADRID, VIERNES 1º DE JUNIO DE 1962

PRECIOS DE SUSCRIPCIÓN: España, ptas. año. Extranjero, ptas. año. OFICINA CENTRAL METEOROLÓGICA. Apartado 285. MADRID. Teléfono 2 25 92 33

ESTACIONES	TEMPERATURA		PRECIPITACION		Horas de sol	ESTACIONES	TEMPERATURA		PRECIPITACION		Horas de sol	ESTACIONES	TEMPERATURA		PRECIPITACION		Horas de sol	TEMPERATURAS EXTREMAS (de las Capitales Peninsulares)	
	Máx	Mín.	Noche	Día			Máx	Mín.	Noche	Día			Máx	Mín.	Noche	Día			Máx
La Coruña...	17	13	ip	ip	4.5	Navacerrada(*)	5	2	2	5	7.4	Castellón ...	26	13	x		6.5	MAXIMA: 27º en Alicante.	
Monteventoso...	14	10				Barajas...	20	11	ip	ip	10.0	Játiva ...		13					MINIMA: 7º en Avila
Vares ...	15	12	1	ip		Madrid ...	20	11		ip	9.3	Valencia ...	26	15			1.0		
Otero de Rey...	17	10	1		1.2	Getafe...	18	11		ip	9.3	Alcoy ...							
Finisterre ...	19	11			6.0	Toledo...	21	10		ip	7.5	Rabasa...	27						
Santiago (A.)...	17	10		ip	1.2	Cuenca ...	15	8	2	4	3.0	Alicante ...	27	15	ip		6.9		
Vigo ...	18	12		ip	5.6	Molina...	15	8	4	1		C. S. Antonio.	25	13					
Orense ...	21	11				Ciudad Real ...	19	9	ip		9.0	Alcantarilla ...	26	12			6.6		
Ponferrada ...	20	9			3.0	Albacete ...	11	8	4		3.3	Murcia ...	26	15	10		6.1		
						Cáceres ...	21	10	5			Cast. Galeras ..	21	16					
						Badajoz (A.)...	23	12			3.8	San Javier... ..	27	15			6.6		
												Sevilla (Aer.)..	25	13			3.8		
Gijón ...	15	13	2	3	4.3	Vitoria (A.) ...	12		x	1		Córdoba ...	26	13			3.3	MAX. 19,9 a 13,30 h.	
Oviedo ...	22	11	7	2		Logroño ...	14	11	20	ip	6.4	Jaén ...	21	12				Mín. 10,7 a 6,30 h.	
Cabo Mayor ...	13	11	7	11		Pamplona...	20	12	24		1.0	Granada (A.)...	20	10		1		a 1 h. 11,9 a 13 h. 18,6	
Santander...	16	12	7	12	6.0	Monflorite..	15	11	1		0.0	Cartuja ...	20	10	1			a 7 h. 11,8 a 18 h. 15,7	
Punta Galea ...	14	11	7	8		Candanchú (*)	8	5	25			Huelva...	22	15			12.1		
Sondica..	13	11	15	10		Veruela ...	13	11	6			Jerez ...	22	13	3				
Igueldo..	11	11	32	19	4.1	Calatayud...	16	12	3	1		Cádiz ...	21	16	1		5.6		
Fuenterrabía...	14	13	38	23		Daroca ...	15	11	2	ip		San Fernando...	22	16	1		4.7	MAX. 704,4 mm. a 18,00 hoy	
León ...	15	8			7.0	Sanjurjo ...	16	13	4	2	0.1	Tarifa ...	21	16	3		6.7	Mín. 701,0 mm. a 18,00 ayer	
P. Sanabria ...						Zaragoza ...	15	13	2	2		Málaga (A.)...	25	12				a 1 h. 701,2 a 13 h. 703,0	
Zamora..	19	9	ip	ip		Calamocha..	15	10		0.3		Almería ...	21	15			13.0	a 7 h. 701,9 a 18 h. 704,4	
Palencia ...	14	9	1		6.8	Teruel... ..		9				Alborán ...							
Villafria ...	10	9	1	4	7.0							P.Mallorca(A.)	23	17			6.5		
Burgos ...	13	9		2	8.3	Lérida ...	17	14	5	1	1.8	Mahón... ..	22	16	3	ip	6.5	Veloc. máx. 13 m/s. 10,50 h.	
Villanubla...	17	8		1	6.5	Gerona...	20	13	13	2		Ibiza ...	24	15			12.1	Dirección: Oeste.	
Valladolid...	16	9			6.8	Cabo Bagur ...	17	14	6	1								Recorrido en 24 horas 325 km.	
Soria ...	14	8	3	2	3.7	Montseny (*)			x	x		Izaña (*) ...	16	x			13.4		
Salamanca..	14	8			7.5	La Molina (*)			x	x		Los Rodeos ...	19	12			8.1		
Avila ...	14	7	13	1	8.1	Barcelona...	20	15	16	3	5.7	S.ª C. Tenerife.	25	18			12.2		
Segovia..	14	9	2	1	8.2	Prat ...	21	15	1	ip	5.5	Gando ...	23	15			6.0		
						Reus ...	18	12	12	x	4.3	Fuerteventura .	24	14			11.1		
						Tortosa..	20	15	2	ip	0.8	Lanzarote...	22	17					
												Melilla ...	22	16	ip		5.7		
												Ifni ...	23	15			12.9		
												V. Cisneros ...	24	17			12.0	Las horas de sol corresponden al día de ayer.	

INFORMACION GENERAL DE LAS ULTIMAS 24 HORAS (DE 19 HORAS DE AYER A 19 HORAS DE HOY, HORA OFICIAL).

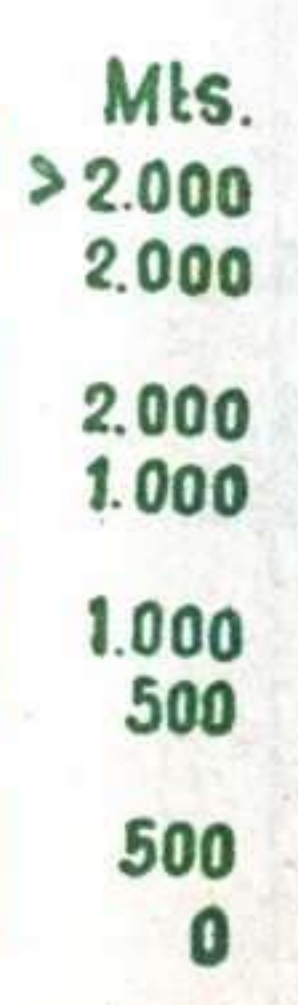
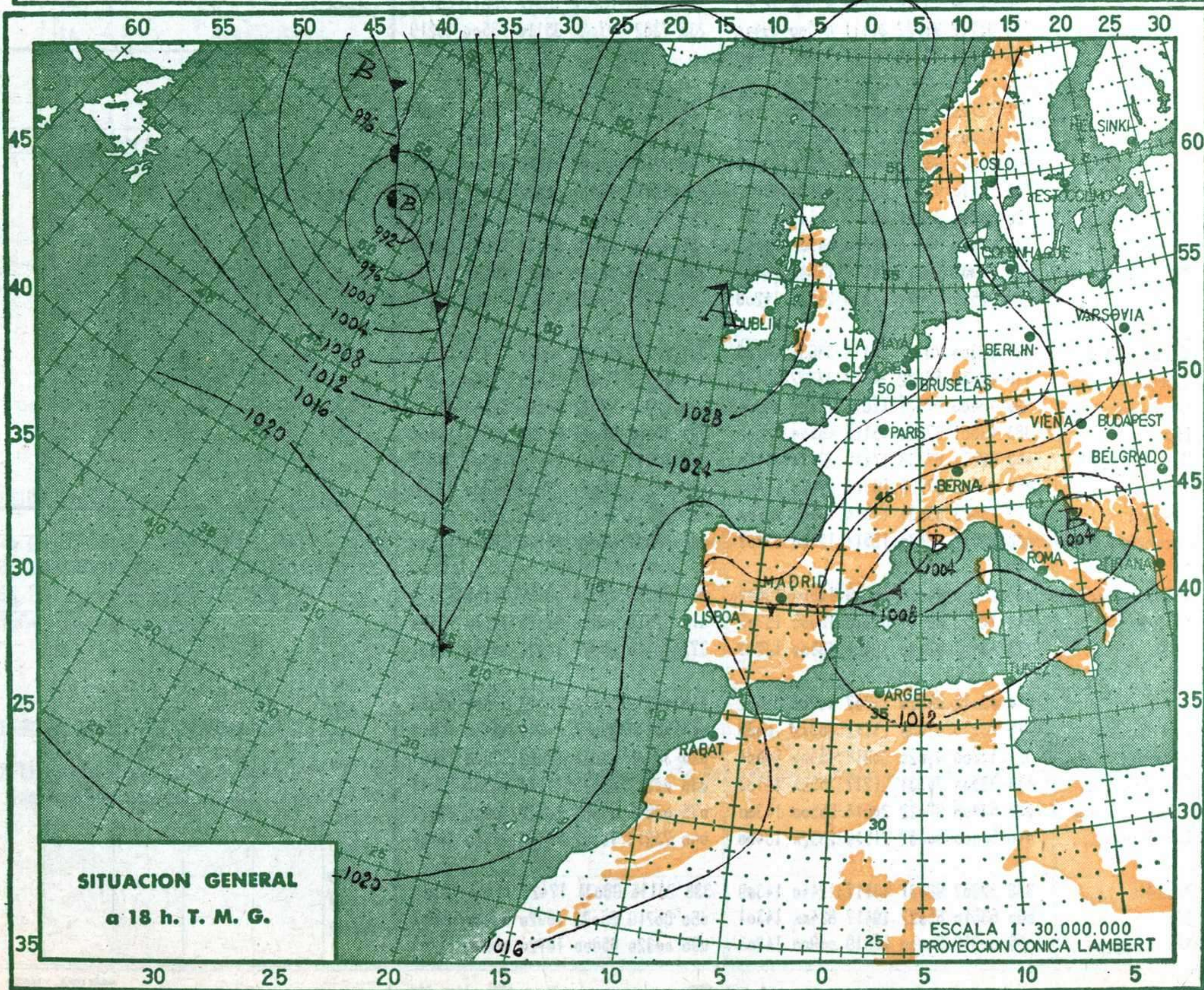
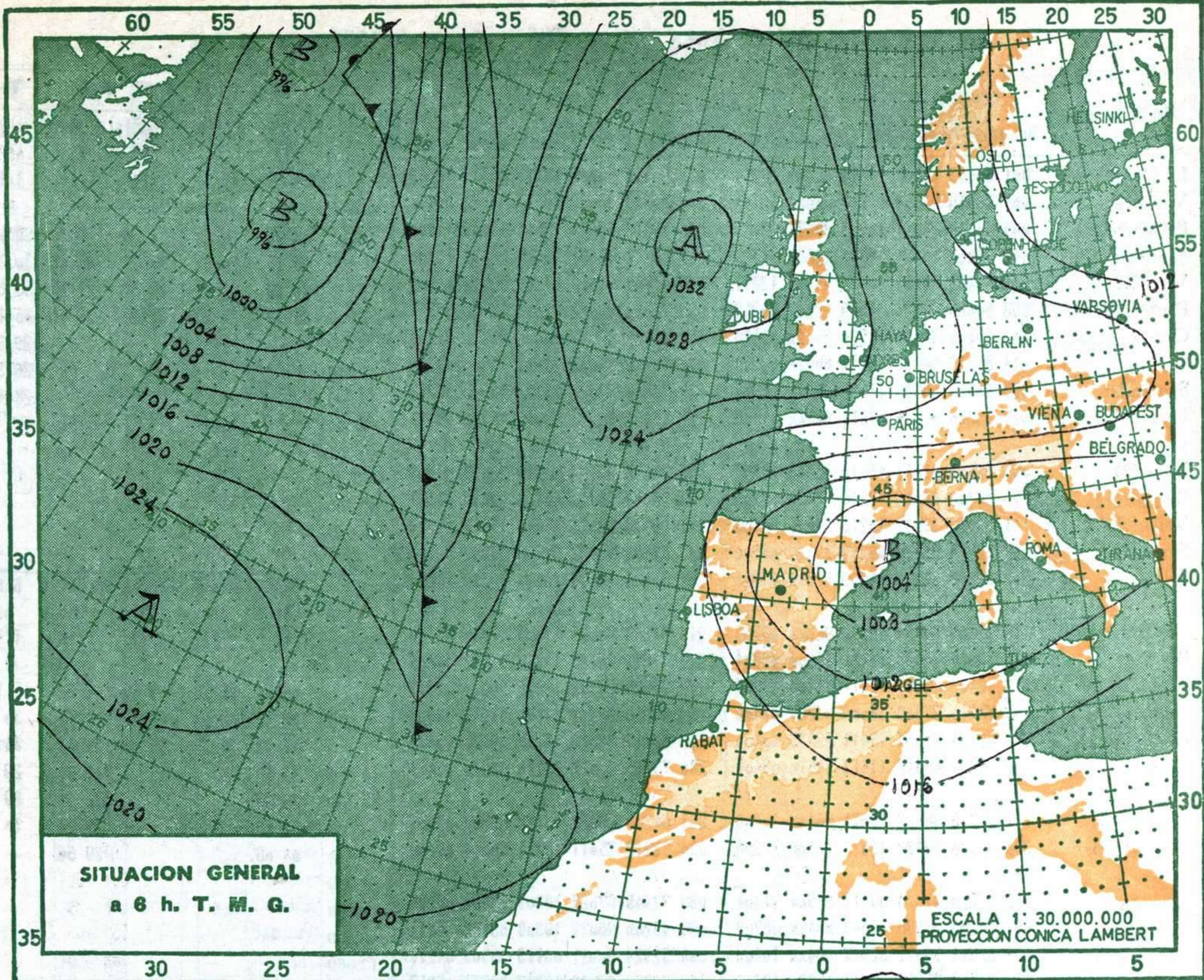
En las últimas 24 horas se mantuvo la inestabilidad en la mitad norte de la Península con cielo cubierto en general y precipitaciones de intensidad variable, especialmente en el Cantábrico, Aragón y Cataluña, donde han soplado vientos racheados del noroeste. En la mitad sur el cielo estuvo parcialmente nuboso.

PREDICCIÓN PARA EL SABADO DIA 2.

Mejoría del tiempo en la mitad occidental, que se irá trasladando en el transcurso del día, a las zonas más orientales de España. Vientos del norte, a veces racheados, con descenso general en las temperaturas. Nubes de estancamiento en el Cantábrico con riesgo de chubascos aislados.

R A D I O S O N D E O S

La Coruña — 08 001				Zaragoza — 08 159				Madrid/Barajas — 08 221				Palma M./Son Bonet — 08 302				Sta. C. Tenerife — 60 020			
Sondeo a 00 h. (TMG)				Sondeo a 00 h. (TMG)				Sondeo a 00 h. (TMG)				Sondeo a 00 h. (TMG)				Sondeo a 00 h. (TMG)			
Presiones tipo				Presiones tipo				Presiones tipo				Presiones tipo				Presiones tipo			
PPP	hhh	TT T _a T _d	dd ff	PPP	hhh	TT T _a T _d	dd ff	PPP	hhh	TT T _a T _d	dd ff	PPP	hhh	TT T _a T _d	dd ff	PPP	hhh	TT T _a T _d	dd ff
1000	108	14 13	04 08	1000				1000	82			1000	67	17 14	24 08	1000	180	18 9	35 04
850	1454	4 4	04 08	850				850	1446	8 2	28 20	850	1436	9 8	25 21	850	1536	6	36 12
700	3008	-4 -7	06 11	700				700	3014	-4 -8	26 15	700	3016	-2-11	22 29	700	3134	3	26 20
500	5580	-21-28	13 09	500				500	5600	-21-31	27 05	500	5610	-19	22 39	500	5790	-13	26 41
400	7180	-35-40	13 04	400				400	7200	-34-39	16 08	400				400	7450	-25	26 53
300	9110	-52	12 04	300				300	9150	-50	13 28	300				300	9490	-37	
250	10290	-50	11 04	250				250	10340	-48	28 29	250				250	10730	-45	
200	11740	-51	09 04	200				200	11820	-47	28 29	200				200	12180	-54	
150	13610	-53	27 29	150				150	13700	-52	25 39	150				150	13980	-64	
100	16210	-55	23 10	100				100	16320	-54	23 20	100				100	16440	-68	
70				70				70				70				70			
50				50				50				50				50			
30				30				30				30				30			
20				20				20				20				20			
10				10				10				10				10			
Puntos notables				Puntos notables				Puntos notables				Puntos notables				Puntos notables			
PPP	TT T _a T _d	ppp	TT T _a T _d	PPP	TT T _a T _d	ppp	TT T _a T _d	PPP	TT T _a T _d	ppp	TT T _a T _d	PPP	TT T _a T _d	ppp	TT T _a T _d	PPP	TT T _a T _d	ppp	TT T _a T _d
1006	14 13							937	13 4			1002	17 15			1017	19 10		
975	6 6							880	11 3			807	7 5			860	4 2		
710	-5 -5							738	-1 -4			673	-5-18			825	11		
696	-4 -7							555	-14-30			594	-9			523	-10		
629	-10-12							465	-26-33			500	-19			415	-25-46		
490	-22-30							397	-35-44							391	-25		
408	-34-40							281	-53							350	-30		
369	-40-46							243	-47							285	-39		
277	-56							200	-46							155	-64		
250	-50							161	-52							100	-68		
100	-55							119	-51										
								100	-54										
Sondeo a 12 h. (TMG)				Sondeo a 12 h. (TMG)				Sondeo a 12 h. (TMG)				Sondeo a 12 h. (TMG)				Sondeo a 12 h. (TMG)			
Presiones tipo				Presiones tipo				Presiones tipo				Presiones tipo				Presiones tipo			
PPP	hhh	TT T _a T _d	dd ff	PPP	hhh	TT T _a T _d	dd ff	PPP	hhh	TT T _a T _d	dd ff	PPP	hhh	TT T _a T _d	dd ff	PPP	hhh	TT T _a T _d	dd ff
1000				1000	68			1000	88			1000	69	21 13		1000			
850				850	1421	5 2	30 45	850	1475	11 6	35 17	850	1446	11 6		850			
700				700	2992	-1 -5	31 31	700	3056	-2 -4	32 17	700	3035	-0 -8		700			
500				500	5610	-16-26	35 22	500	5670	-16-30	32 13	500	5650	-17-18		500			
400				400	7250	-29-39	02 12	400	7310	-30-37	03 10	400				400			
300				300	9230	-46-61	04 17	300	9300	-44	17 20	300				300			
250				250	10430	-52-66	20 12	250	10050	-46	27 60	250				250			
200				200	11880	-50	26 27	200	12000	-46	28 45	200				200			
150				150	13760	-50	26 35	150	13910	-48	28 40	150				150			
100				100	16400	-54	23 26	100	16580	-47	26 28	100				100			
70				70				70				70				70			
50				50				50				50				50			
30				30				30				30				30			
20				20				20				20				20			
10				10				10				10				10			
Puntos notables				Puntos notables				Puntos notables				Puntos notables				Puntos notables			
PPP	TT T _a T _d	ppp	TT T _a T _d	PPP	TT T _a T _d	ppp	TT T _a T _d	PPP	TT T _a T _d	ppp	TT T _a T _d	PPP	TT T _a T _d	ppp	TT T _a T _d	PPP	TT T _a T _d	ppp	TT T _a T _d
				975	14 7			939	19 9			1002	21 13						
				836	4 1			723	-1 -2			890	12 9						
				795	4 2			542	-12-27			842	11 5						
				647	-4 -8			400	-30-37			673	-2-11						
				543	-13-17			323	-40-48			630	-4-13						
				492	-17-28			276	-48			479	-20-31						
				470	-20-33			130	-49			427	-25						
				455	-21-33			100	-46										
				327	-41-58														
				240	-52-70														
				132	-51														
				121	-49														



OBSERVATORIOS	OBSERVACIONES a 6 h.							OBSERVACIONES a 18 h.							VIENTO EN ALTITUD						
	III	Hddff	VVwwW	PPPTT	h ₁ h ₂ h ₃ h ₄	T ₁ T ₂ app		III	Hddff	VVwwW	PPPTT	h ₁ h ₂ h ₃ h ₄	T ₁ T ₂ app		Estación	SEVILLA	MAHON	VALNCIA	S. JAVIER	ALMERIA	SEVILLA
La Coruña...	001	80603	40405	15413	863xx	12214	001	80512	60022	19714	6557x	12003	Indicativo	391	314	285	433	488	391		
Vares...	004	90919	91454	12712	9x0xx	12301	004	80519	96022	18511	870xx	09111	Día/hora	1/05	1/05	1/12	1/11	1/11	1/11		
Finisterre...	040	80514	96021	16613	25x7x	13133	040	50519	96021	19516	15x06	11400	Altitud	dd ff	dd ff	dd ff	dd ff	dd ff	dd ff		
Santiago (A.)	042	70000	05424	16611	78600	11315	042	40122	70021	19015	28432	12400	Tierra	SW 10	SW 20	W 20	W 30	SW 20	SW 20		
Vigo...	046	61401	40461	14914	44410	12211	046	51805	67012	17317	36510	13400	1.000	26 25	24 32	28 25	26 07	30 10	27 10		
Ponferrada...	053	50000	97021	14009	25542	09213	053	736x2	98022	12820	38476	06301	1.500	26 19	24 32	29 32	27 15	30 60	27 12		
Orense...	048	90000	30454	16212	9x0xx	09420	048	70405	60022	16620	42720	12300	2.000	26 19	24 33	31 39	24 44	30 10			
Gijón...	014	80419	94636	15313	8092x	12323	014	70910	97032	22413	78500	08209	3.000					29 24			
Santander...	023	80514	95635	14612	873xx	10322	023	73604	97022	23222	68500	05212	4.000					28 31			
Igueldo...	027	93630	00634	07911	9x0xx	11306	027	63424	80012	19011	4555x	05213	5.500					28 44			
León (*)	055	62705	65031	45910	45540	07307	055	73410	92152	50913	23517	01308	7.000								
Burgos (*)	076	83202	98022	43510	4747x	09400	076	73614	98022	49408	22478	01211	9.000								
Valladolid...	141	52002	97012	10210	25570	08103	141	80210	98012	15313	1571x	04316	10.500								
Soria (*)	148	82714	96026	49209	55407	06500	148	82608	98032	54909	34547	03330	12.000								
Salamanca (*)	202	82708	65022	44609	884xx	07215	202	80000	70038	48514	6252x	13204	16.000								
Navacerrada(*)	215	92705	90454	46503	9x0xx	03205	215	81805	90026	49803	870xx	03105	Estación	PRAT	MAHON	SEVILLA	VALENCIA	GANDO			
Barajas...	221	72316	70028	09411	75600	09204	221	73612	70028	13217	55572	08203	Indicativo	181	314	391	285	030			
Toledo...	272	52403	58051	13411	54500	09208	272	73615	58512	14816	59620	11307	Día/hora	1/11	1/17	1/17	1/18	1/17			
Cuenca (*)	231	83214	97808	38009	872xx	07400	231	63210	98012	41614	48442	08309	Altitud	dd ff	dd ff	dd ff	dd ff	dd ff	dd ff		
Ciudad Real...	348	62704	95031	13411	29533	04000	348	62717	97012	16218	39523	10400	Tierra	00 00	SW 20	SW 20	W 20	E 10			
Albacete...	280	42908	65012	11411	38510	08401	280	73116	70022	11118	68510	06401	1.000	36 12	26 24	29 08	28 14	30 18			
Cáceres...	261	82708	98022	13811	864xx	10208	261	62308	98022	15120	62600	08603	1.500	01 18	26 26	27 08	30 14	34 14			
Badajoz (A.)	330	72508	70022	15013	755xx	12206	330	52912	75011	16221	54500	09400	2.000	01 19			31 31	29 16			
Logroño...	083	82720	97028	08513	875xx	11304	083	72908	97022	10309	784xx	06225	3.000	33 06			30 25	29 14			
Pamplona...	086	83203	95536	07613	884xx	06703	086	83206	96022	19309	885xx	06214	4.000	32 12			29 24	30 20			
Monflorite...	094	82524	56022	02912	864xx	10400	094	52924	80021	08113	35505	04216	5.500	04 06			29 30				
Zaragoza (A.)	160	82708	75616	05814	4562x	12303	160	72938	85022	13312	28671	06217	7.000								
Calamocha (*)	233	82712	97022	31111	88500	09400	233	73624	97022	35110	78500	10219	9.000								
Teruel...	235	72706	99021	92911	76600	10300							10.500								
Lérida...	171	82708	97612	02514	6767x	13503	171	42718	98012	07515	12549	10229	12.000								
Gerona...	183	81605	70039	99411	5462x	13700	183	71104	70506	05018	52640	12217	16.000								
Barcelona...	180	82206	98026	01416	4867x	13608	180	62106	98021	05819	00930	13707	Estación								
Tortosa...	238	73410	99029	03119	1272x	09701	238	63411	97015	08216	28x14	07205	Indicativo								
Castellón...	286	30901	98021	06418	11501	10301	286	33505	98011	08624	26424	07207	Día/hora								
Valencia...	285	02220	96000	07816	00900	10501	285	42x15	97025	08324	28574	08305	Altitud	dd ff	dd ff	dd ff	dd ff	dd ff	dd ff		
Alicante (A.)	358	12307	99011	10418	14640	09101	358	32710	98020	10425	28641	19305	Tierra								
Murcia (A.)	429	22506	80011	11316	24500	14208	429	33614	90013	11824	24600	06303	1.000								
Sevilla (A.)	391	62304	70022	16114	38630	14206	391	62312	80022	16824	41530	11706	1.500								
Córdoba...	410	62008	58022	14613	37372	13405	410	42712	70012	15023	21560	10404	2.000								
Granada (A.)	420	70000	97022	12610	75400	08300	420	52708	97022	12618	32540	08404	3.000								
Huelva...	383	43601	97020	15115	48500	12302	383	31406	98020	16921	28570	14801	4.000								
San Fernando...	453	62711	87038	17416	3947x	15400	453	12711	98021	19020	12500	15805	5.500								
Tarifa...	458	72708	97258	16317	39470	15400	458	03208	98000	18919	00900	15705	7.000								
Málaga...	482	23602	65031	14914	15540	xxxxx	482	22710	70021	15825	32500	13500	9.000								
Almería...	488	12517	98030	12517	12500	13207	488	32521	98020	13120	32500	13500	10.500								
P.Mallorca(A.)	306	12316	70021	06619	18500	13603	306	62318	70021	08722	28540	11301	12.000								
Mahón...	314	12223	68011	05018	16305	15707	314	62619	40510	07319	39540	15400	16.000								
Ibiza...	373	43601	97020	15115	48500	13203	373	43714	65021	10421	14530	17801	Estación								
Izaña (**)	010	03012	99020	13707	00900	69602	010	03212	99020	16113	00900	62013	Indicativo								
Los Rodeos...	015	73210	97030	21112	753xx	10408	015	73218	97051	21914	754xx	10818	Día/hora								
Tenerife...	020	43206	99020	20918	45500	10604	020	33408	99020	21522	35500	11604	Altitud	dd ff	dd ff	dd ff	dd ff	dd ff	dd ff		
Gando...	030	73504	70031	21217	755xx	14103	030	00212	65015	21221	00900	13911	Tierra								
Fuerteventura...	035	53408	97022	20614	55500	11300	035	03615	97001	20719	00900	07607	1.000								
Lanzarote...	040	50000	60032	21519	2552x	13400	040	23212	70022	11426	25500	16705	1.500								
Melilla...	338	22907	98031	16717	12440	14309	338	23116	98031	17421	11540	13303	2.000								
Ifni...	060	63610	65022	19417	624xx	14301	060	60219	65022	19920	624xx	15607	3.000								
V. Cisneros...	096	00318	60000	18619	00900	14203	096	00320	65000	18720	00900	17704	4.000								

(*) Altura de la superficie isobara de 850 mb. se da en la casilla FFF, suprimiendo el millar.—(**) Idem 700 mb.