



JEFATURA DEL AIRE

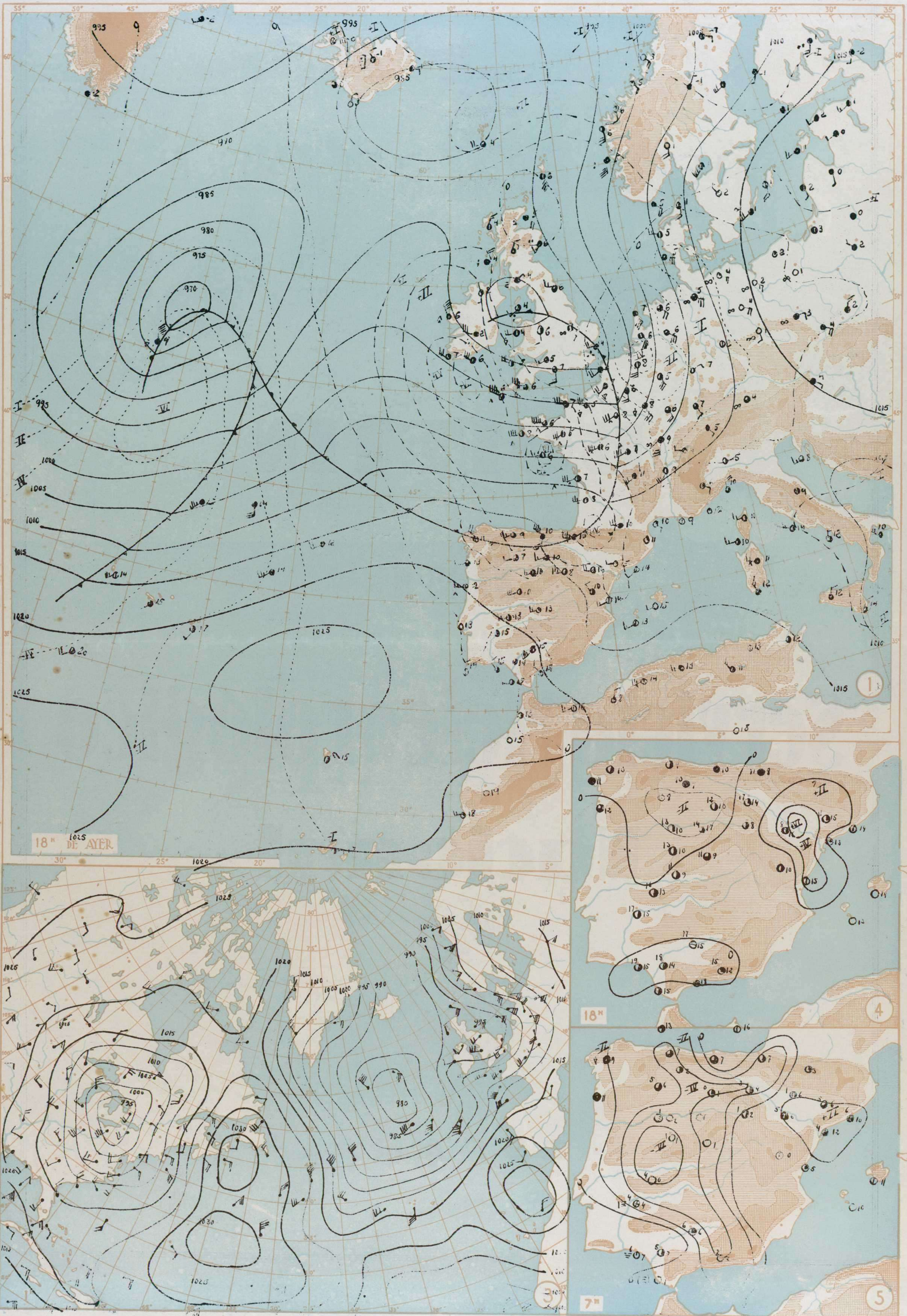
**BOLETIN**


**DEL**

**Servicio Meteorológico  
Nacional**



**ESPAÑA**

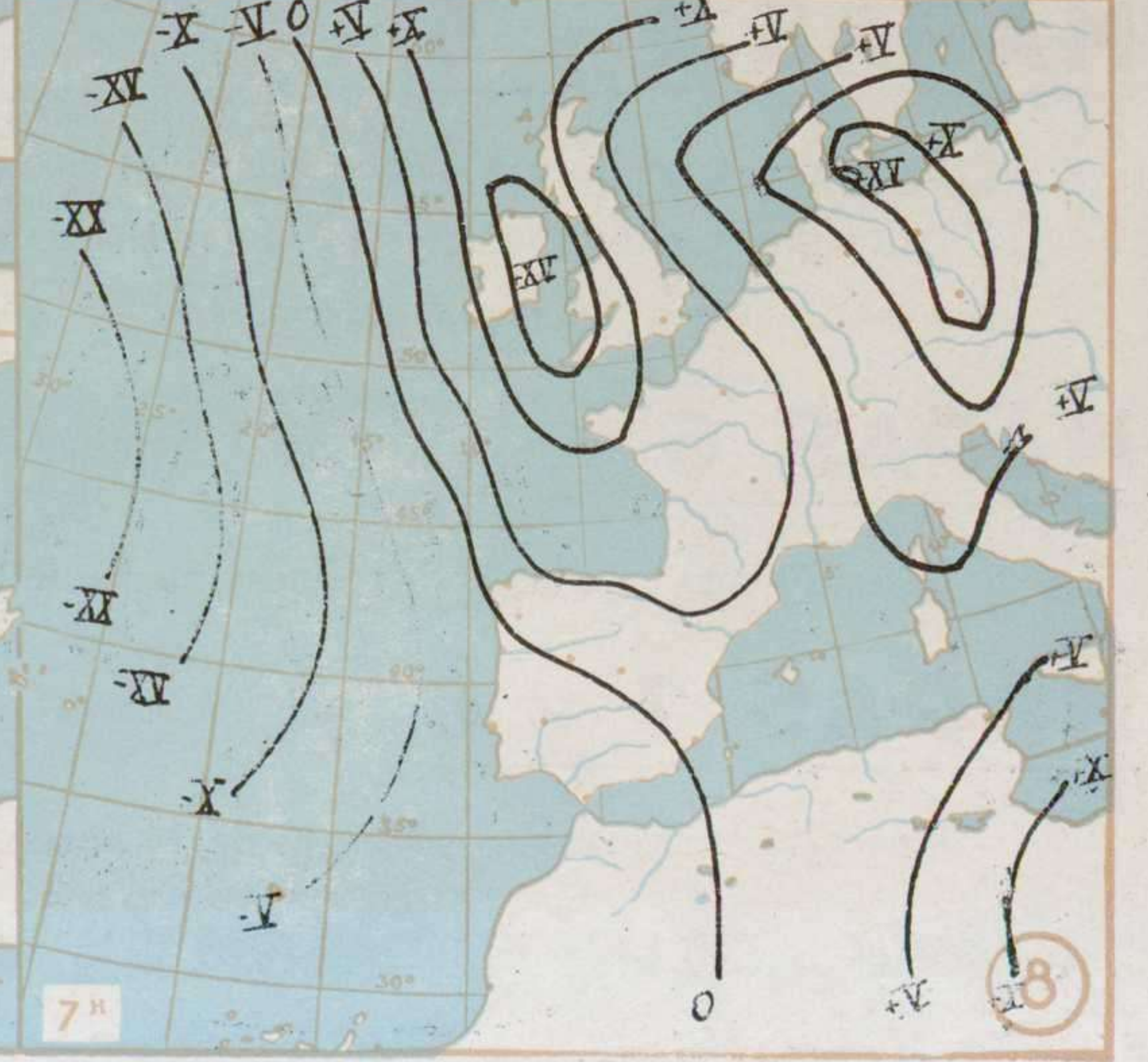
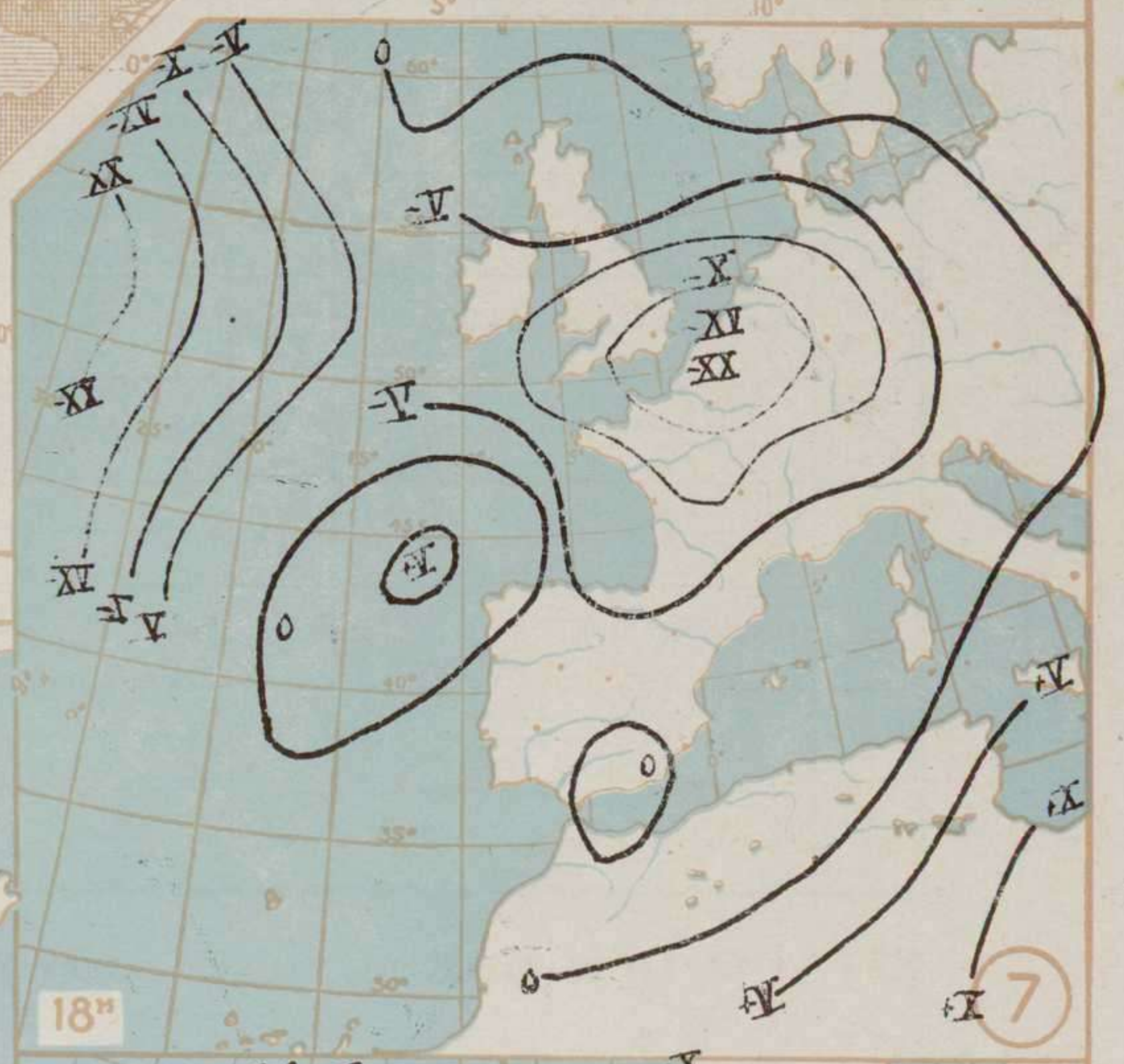




6 VIENTO EN LA ALTURA A 16" DE AYER



VIENTO EN LA ALTURA A 8" DE HOY



# MAPAS 1, 2 y 3


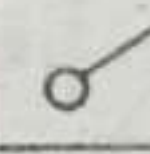


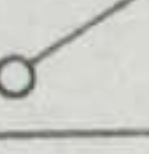
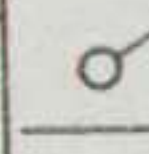

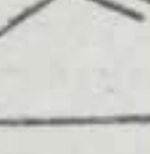
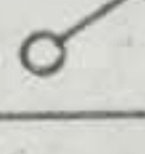
**PRESIÓN.** — Se indica por las isobaras trazadas de 5 en 5 milibares. Las de trazo grueso corresponden a presiones superiores a 1015 m. b.; las de trazo fino, a presiones inferiores.

**TENDENCIA.** — Se indica por las isalobaras de tres horas. Las líneas de trazos corresponden a variaciones positivas; las de puntos, a negativas.








**FRENTES.**  cálido;  frío;  ocluido.

**TEMPERATURA.** — Es el número que figura a la derecha de cada estación. En los barcos figura, bajo un trazo, la del agua.


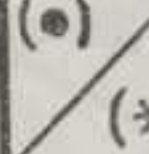



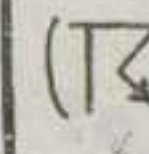



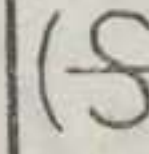
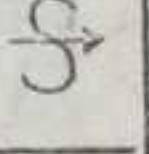


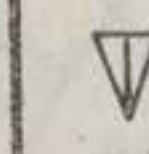
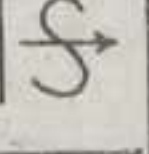


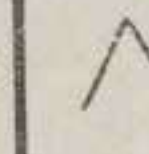
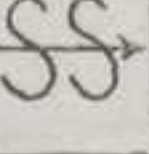


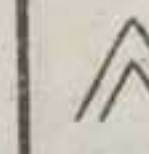


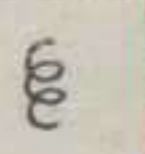
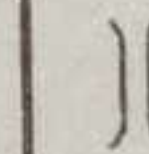




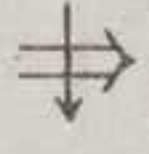

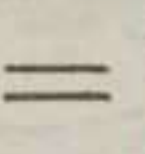



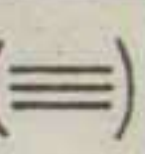





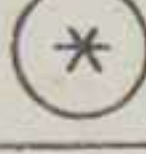
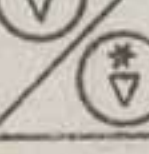
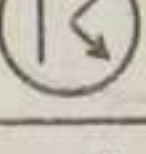



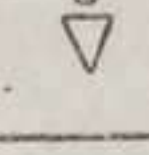




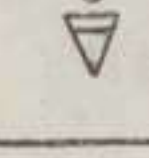




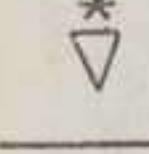

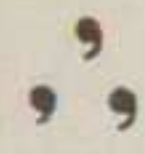


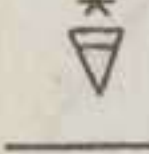





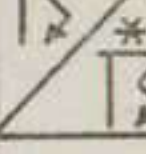



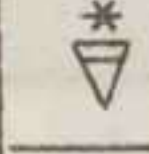
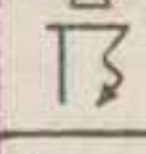
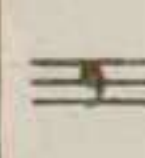
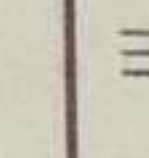


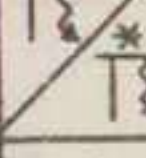


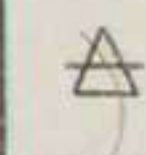
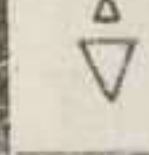




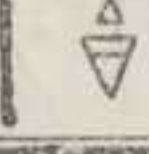

**VIENTO.** — Dirección, la de la flecha.

FUERZA	Signo.....									
	Km/h.....	Calma	1	4	9	16	22	31	40	50




## NUBOSIDAD.

Signo.....							
Cantidad de cielo cubierto.....	0	0,1	1/4	1/2	3/4	0,9	4/4

## TIEMPO PRESENTE.

mb. mm.	SIN PRECIPITACION NI NIEBLA EN LA HORA PRECEDENTE, NI EN EL MOMENTO DE LA OBSERVACION		PRECIPITACION EN LA HORA PRECEDENTE		TEMPESTADES DE POLVO O TEMPORALES DE VENTISCA. (VISIBILIDAD MENOR DE 1.000 M.)		NIEBLA SIN PRECIPITACION (VISIBILIDAD MENOR DE 1.000 M.)			
	Signo	Descripción	Signo	Descripción	Signo	Descripción	Signo	Descripción		
1060		Despejado		Precipitación a la vista		Tempestad de polvo o arena		Niebla		
1050		Algo nublado (nubosidad de 1 a 4)		Truenos, sin precipitación en la estación		Tempestad de polvo o arena amainando		Niebla moderada en la hora precedente		
1050		Nublado (nubosidad de 4 a 9)		Tempestad de polvo a la vista, pero no en la estación		Tempestad de polvo o arena sin cambio apreciable		Niebla densa en la hora precedente		
1040		Cubierto		Cielo fosco, amenazante		Tempestad de polvo o arena arreciando		Se distingue el cielo a través		
1030		Niebla sobre el mar (estaciones costeras); niebla en terrenos más bajos (estaciones del interior)		Tiempo de chubascos de viento		Línea de tempestades del polvo		No se distingue el cielo a través		
1030		Calima (pero con visibilidad mayor de 2.000 m.)		Fuertes chubascos de viento		Temporal de ventisca		Se distingue el cielo a través		
1020		Tolvareñas a la vista		En las últimas tres horas		Temporal de ventisca baja y débil		No se distingue el cielo a través		
1020		Relámpagos distantes (fusilazos)		Uno o más chubascos de granizo o de agua y granizo		Temporal de ventisca alta, pero débil		Se distingue el cielo a través		
1010		Neblina (visibilidad entre 1.000 y 2.000 m.)		Tormenta débil		Temporal de ventisca alta y fuerte		No se distingue el cielo a través		
1000		Niebla a la vista, pero no es la estación		Tormenta fuerte				Niebla en bancos aislados		
	<b>LLOVIZNA</b>		<b>LLUVIA</b>		<b>NIEVE</b>		<b>AGUACEROS</b>		<b>TORMENTA</b>	
990		Llovizna		Lluvia		Nieve o aguanieve		Chubasco o chubascos		Tormenta
980		Llovizna débil intermitente		Lluvia débil intermitente		Intermitente		Chubasco o chubascos de lluvia, débiles o moderados		Con lluvia
980		Llovizna débil continua		Lluvia débil continua		Continua		Chubasco o chubascos de lluvia, fuertes		Con nieve o con aguanieve
970		Llovizna moderada intermitente		Lluvia moderada intermitente		Intermitente		Chubasco o chubascos de nieve, débiles o moderados		Débil sin granizo ni nieve granulada, pero con lluvia o con nieve
960		Llovizna moderada continua		Lluvia moderada continua		Continua		Chubasco o chubascos de lluvia, fuertes		Débil con granizo o nieve granulada
950		Llovizna densa intermitente		Lluvia fuerte intermitente		Intermitente		Chubasco o chubascos de lluvia y nieve, débiles o moderados		Moderada sin granizo, pero con lluvia o con nieve
950		Llovizna densa continua		Lluvia fuerte continua		Continua		Chubasco o chubascos de lluvia y nieve, fuertes		Moderada con granizo o nieve granulada
940		Llovizna con niebla		Lluvia con niebla		Nieve y niebla		Chubasco o chubascos de nieve granulada		Fuerte sin granizo, pero con lluvia o con nieve
940		Llovizna débil o moderada con lluvia		Lluvia débil o moderada con nieve		Nieve granulada (con o sin niebla)		Chubasco o chubascos de granizo o de lluvia y granizo, débiles o moderados		Acompañada de tempestad de polvo
930		Llovizna densa con lluvia		Lluvia fuerte con nieve		Cristales de hielo (con o sin niebla)		Chubasco o chubascos de granizo o de lluvia, fuertes		Fuerte con granizo

## ESTADO DEL MAR.

 marejada;  gruesa;  arbolada.

# MAPAS 4 y 5

Las curvas trazadas son isoterma de 24 horas; las de trazo grueso representan variaciones positivas; las de trazo fino, negativas.

La temperatura es el número de la derecha de cada estación. En el mapa 4 figura, a la izquierda, la máxima del día. En el 5, la mínima. Los demás signos, como en los mapas anteriores.

# MAPAS 6

Se representa en ellos la dirección y fuerza del viento a la altura que se indica en cada uno y según la clave anterior.

# MAPAS 7 y 8

Las curvas trazadas son isobaras de 24 horas; las de trazo grueso representan variaciones positivas; las de trazo fino, negativas.

Escala de altitudes




Table with columns for ESTACIONES, Observaciones a 18h (T M G) de ayer Martes 28, Observaciones a 7h u 8h (T M G) de hoy Miércoles 1, and Situación atmosférica a 7h del Miércoles 1. Includes sub-sections for ESTADO GENERAL and EL TIEMPO EN ESPAÑA.

ESTADO GENERAL
Se ha debilitado mucho la Anticiclón del Atlántico, reduciéndose a una banda de presiones altas (1020 mb) que extiende sobre el paralelo 30; hoy otras zonas de igual presión sobre el N. de África y Centro de España.

EL TIEMPO EN ESPAÑA
Table with columns for regions: Galicia, Centro y Extremadura, Ebro, Levante, Guadalquivir, Costa Sur, Baleares, Canarias, Marruecos, Rio Oro.

Tiempo probable hasta la noche del Jueves 2

REGIONES
Cantabria: Vientos flojos del SW al W. Nuboso o cubierto.
Galicia: Vientos moderados o algo fuertes del 3º cuadrante.
Centro y Extremadura: Vientos flojos de dirección variada.
Ebro: Vientos flojos variables del 4º cuadrante.
Levante: Como Ebro.
Guadalquivir: Como Centro.
Costa Sur y Norte de Marruecos: Como Centro.
Marruecos: Como Centro.
Rio Oro: Como Centro.

OBSERVACIONES DEL EXTRANJERO
Table with columns for city names (Estocolmo, Dantzig, Copenhague, Hamburgo, Berlin, etc.) and meteorological data.

OBSERVACIONES EFECTUADAS A BORDO EN ALTA MAR
Table with columns for Hora, Latitud, Longitud, Viento, Tiempo, Presión, etc.

SONDEOS CON GLOBO PILOTO
Table with columns for location (Burgos, Coruña, Sevilla, Almorox, Zaragoza, León, Málaga, Almorox, Zaragoza) and wind speed/direction data.

## EXPLICACIÓN DE LAS ABREVIATURAS Y DE LAS ESCALAS ADOPTADAS

(1) Valores reducidos al nivel del mar y a la gravedad normal, y expresados en milibares.

(2) Variación de la presión en las tres horas que preceden al momento de la observación.

### (3) Escala de fuerza del viento

Equivalencias con las velocidades dadas por un anemómetro bien instalado, a unos seis metros de altura sobre el suelo.

0	0—0,5 m./seg.	5	7,5—9,8 m./seg
1	0,6—1,7 —	6	9,9—12,4 —
2	1,8—3,3 —	7	12,5—15,2 —
3	3,3—5,2 —	8	15,3—18,2 —
4	5,3—7,4 —	9	más de 18,2 —

(4) Décimas partes de la cantidad de vapor de agua necesaria para la saturación. La saturación se expresa, sin embargo, con 9 y no con 10.

### (5) Abreviaturas adoptadas

<i>Nb</i>	niebla en terrenos más bajos.	<i>C</i>	cubierto.
<i>Nm</i>	niebla sobre el mar.	<i>CC</i>	casi cubierto ( $\frac{3}{4}$ del cielo con nubes).
<i>nm</i>	neblina.	<i>CD</i>	casi despejado ( $\frac{1}{4}$ del cielo con nubes).
<i>nv</i>	nieve.	<i>cm</i>	calima.
<i>p</i>	precipitación en general.	<i>crh</i>	cristales de hielo en el aire.
<i>r</i>	fusilazos.	<i>D</i>	despejado.
<i>t</i>	tormenta.	<i>F</i>	cariz fosco.
<i>ia</i>	tempestad de arena.	<i>g</i>	granizo.
<i>ib</i>	trombas de agua.	<i>i</i>	intermitente.
<i>tr</i>	truenos.	<i>lv</i>	lluvia.
<i>tu</i>	turbonadas.	<i>lz</i>	llovizna.
<i>tv</i>	tolvaneras.	<i>N</i>	nuboso (medio cielo con nubes).
<i>v</i>	ventisca (nieve levantada por el viento).	<i>nb</i>	niebla.
<i>a</i>	aguaceros.		
<i>an</i>	aguanieve.		

Letras mayúsculas cuando la intensidad es grande.

Paréntesis doble ( ), fenómeno a la vista.

Paréntesis sencillo ), cuando ya pasó el meteoro.

(6) Se refiere esta indicación a las horas transcurridas desde el último parte.

### (7) Nubes bajas

0. No hay nubes bajas.

1. Cúmulos de buen tiempo.
2. Grandes Cúmulos sin yunque.
3. Cúmulo-Nimbos.  
Estrato-Cúmulos formados por evolución de los Cúmulos.
5. Capa de Estratos o de Estrato-Cúmulos.
6. Nimbos (nubes bajas y desgarradas del mal tiempo).
7. Cúmulos de buen tiempo y Estrato-Cúmulos.
8. Grandes Cúmulos (o Cúmulo-Nimbos) y Estrato-Cúmulos.
9. Idem id. y Nimbos.

### (8) Altura de la base de las nubes bajas

0.	0—50 metros.	5.	600—1.000 metros.
1.	50—100 —	6.	1.000—1.500 —
2.	100—200 —	7.	1.500—2.000 —
3.	200—300 —	8.	2.000—2.500 —
4.	300—600 —	9.	No hay nubes bajas.

### (9) Cantidad de nubes

Fracción del cielo cubierta por las nubes. 0,1) menos de una décima, y (0,9 más de nueve décimas, pero con claros.

(10) Visibilidad.—Distancia máxima a que son visibles los objetos durante el día o las luces durante la noche.

0.	50 metros.	5.	4.000 metros.
1.	200 —	6.	10.000 —
2.	500 —	7.	20.000 —
3.	1.000 —	8.	50.000 —
4.	2.000 —	9.	Más de 50.000.

### (11) Estado del mar.

0. Calma.
1. Llana.
2. Rizada.
3. Marejadilla.
4. Marejada.
5. Gruesa.
6. Muy gruesa.
7. Arbolada.
8. Montañosa.
9. Confusa.

(12) Cantidad de lluvia.—*Ip* inapreciable. (Menos de 0,1 mm.)