



BOLETÍN DEL SERVICIO METEOROLÓGICO NACIONAL

Año XLV

Nº 56

6 de JUNIO de 1938

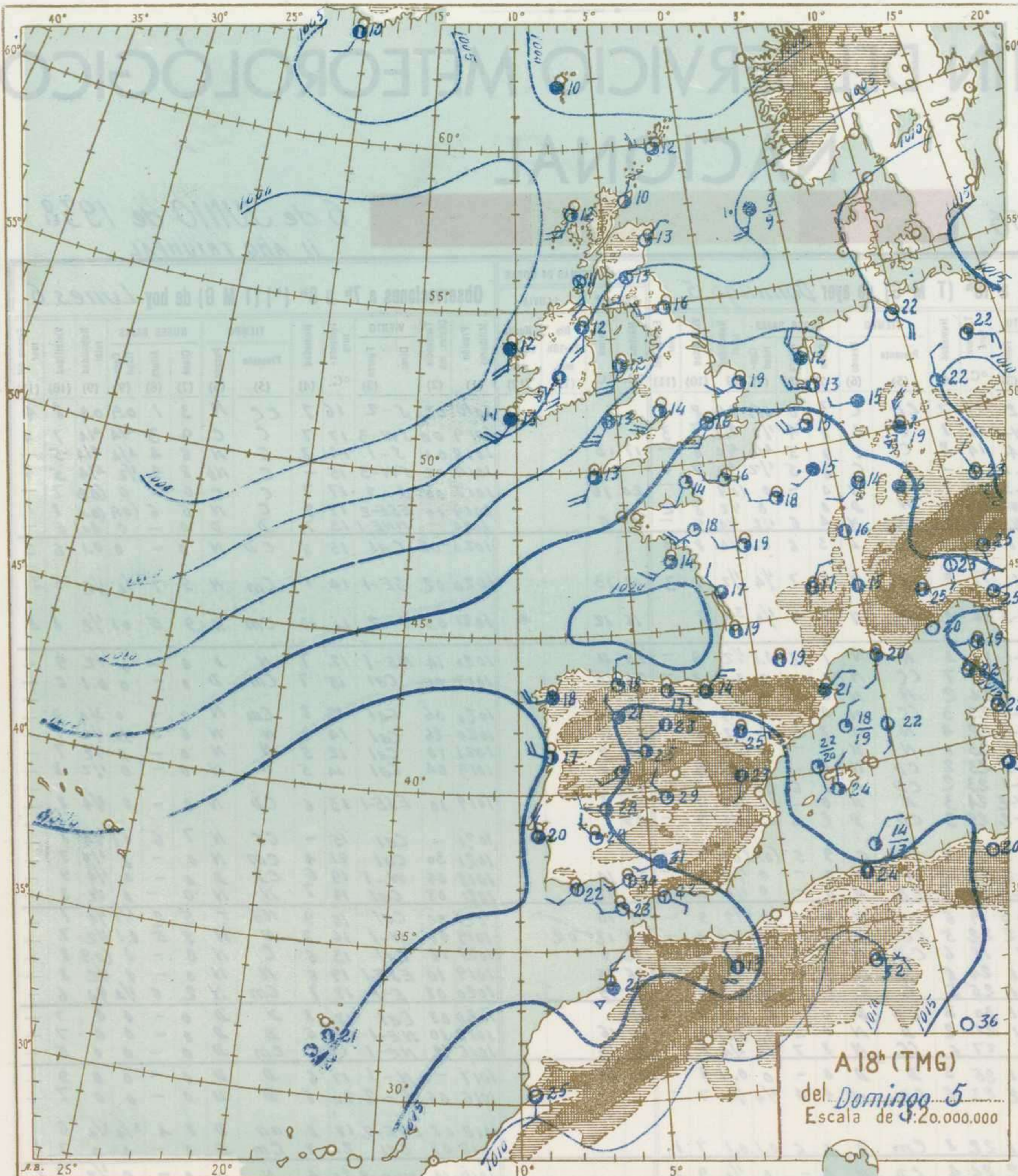
EL AÑO TRIUNFAL

Main meteorological data table with columns for stations, altitudes, observations at 18h (yesterday), 24-hour summary, and observations at 7h/8h (today). Includes stations like Vares, La Coruña, Santiago, etc.

(*) Las estaciones que observan por la mañana a 7 h. van consignadas con letras mayúsculas. Las demás observan a 8 h. — Las estaciones marcadas con asterisco*, son las instaladas en Semáforos.

EXPLICACIÓN DE LAS ABREVIATURAS Y DE LAS ESCALAS ADOPTADAS

- (1) Valores reducidos al nivel del mar... (2) Variación de la presión... (3) Escala de fuerza del viento... (4) Décimas partes de la cantidad de vapor... (5) Abreviaturas adoptadas... (6) Se refiere esta indicación a las horas transcurridas desde el último parte... (7) Nubes bajas... (8) Altura de la base de las nubes bajas... (9) Cantidad de nubes... (10) Visibilidad... (11) Estado del mar... (12) Cantidad de lluvia...



LEYENDA

Presión.- Se indica por las isobaras trazadas de 5 en 5 milibares. A, máximo; B, mínimo.

Frentes.- cálido, frío; oculto.

Temperatura.- Es el número de la derecha. En los barcos figura bajo un trazo, la del agua.

Viento.- Dirección, la de la flecha. Fuerza: calma, 1-4-9-16-23-31-40 K/h.

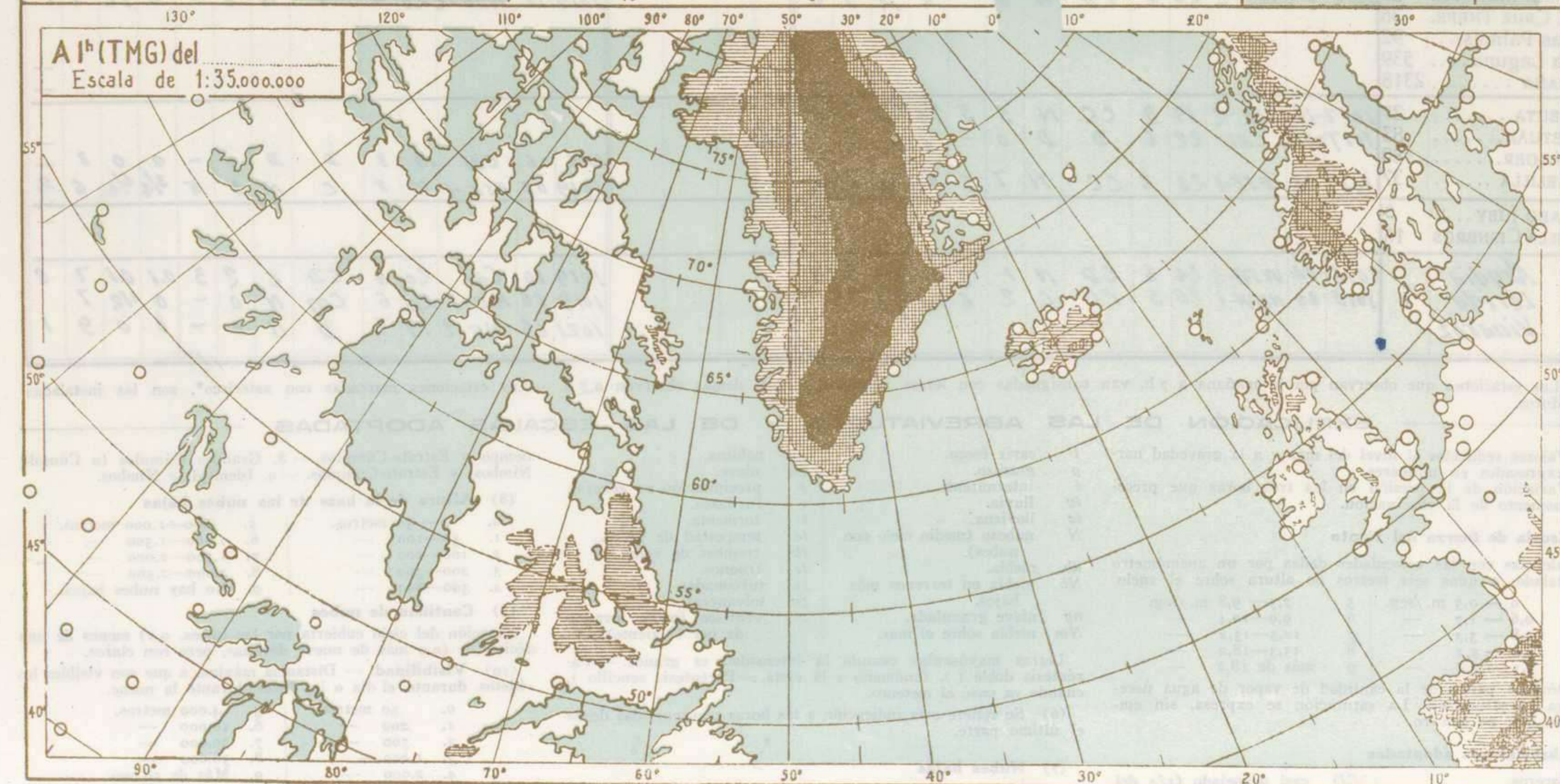
Nubosidad.- despejado; 0,1-1/4-1/2-3/4-0,9; cubierto, cielo invisible.

Meteoros.- calma; niebla; llovizna; lluvia; aguaceros; nieve; tormentas; granizo. Para cualquier meteoro, ; aumenta; disminuye; cesó; intermitente; a la vista; más intenso.

Mar.- marejada; gruesa; Arbolada.

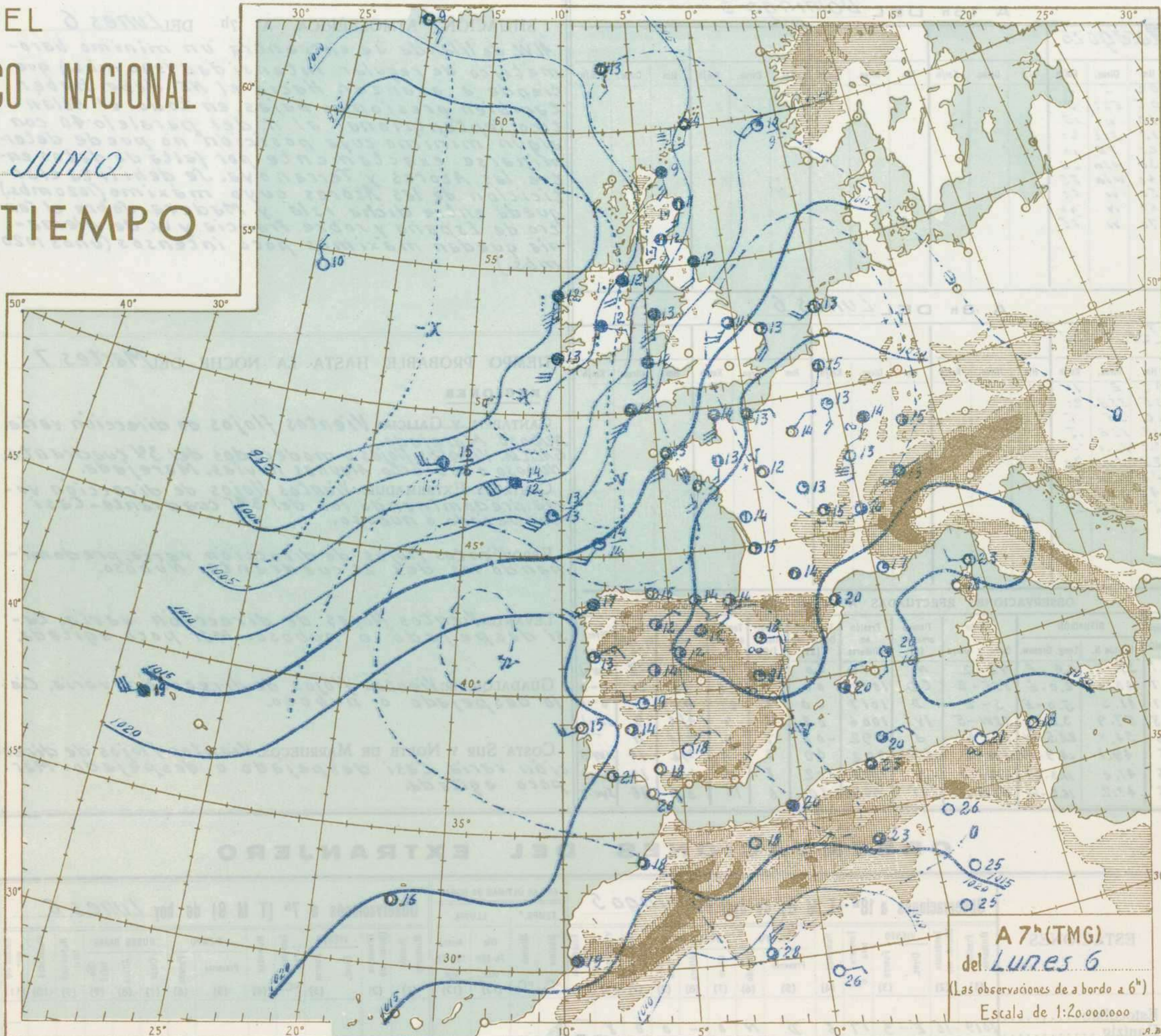


A 18^h (TMG) del Domingo 5 Escala de 1:20.000.000

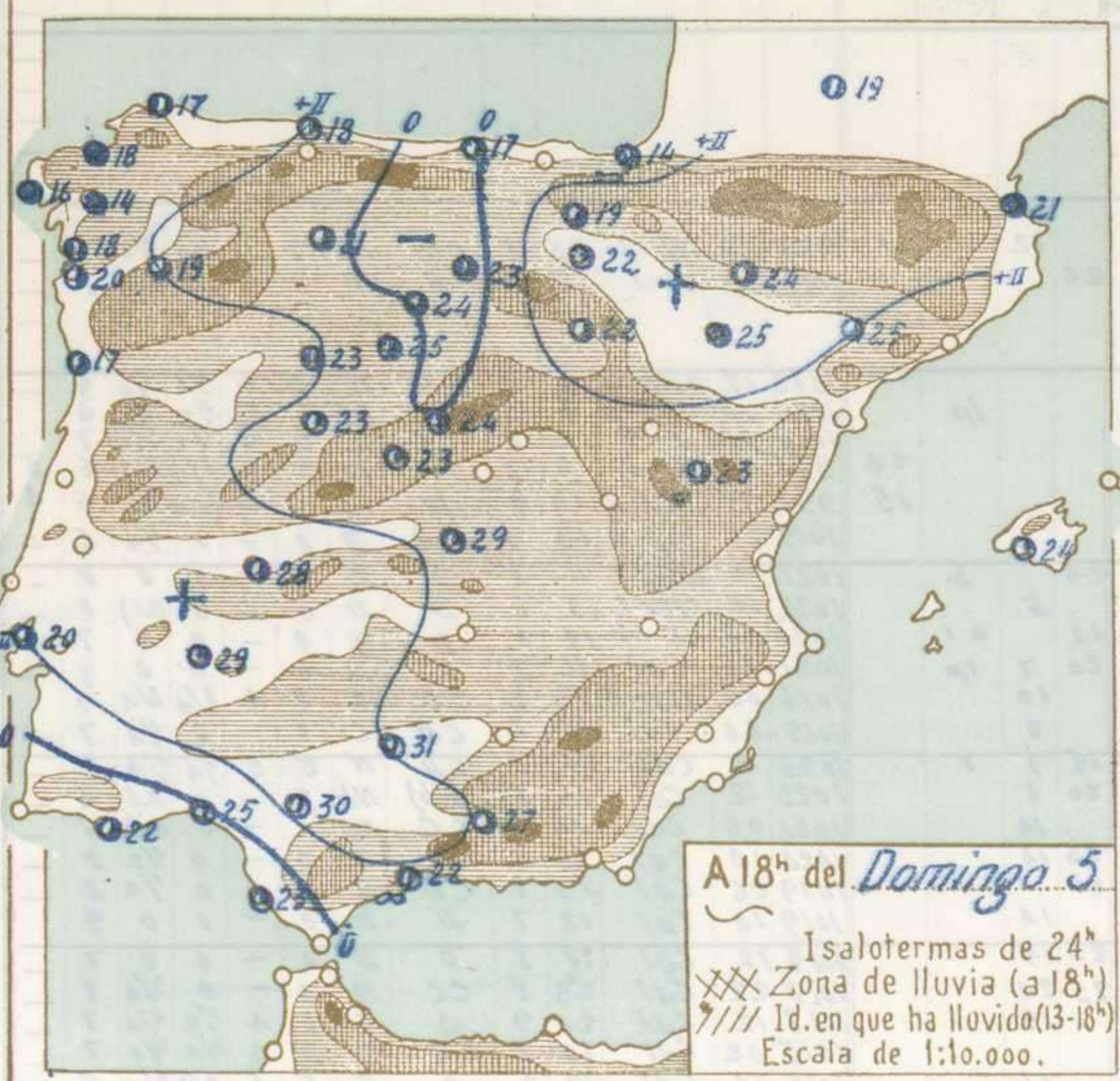


A 1^h (TMG) del Domingo 5 Escala de 1:35.000.000

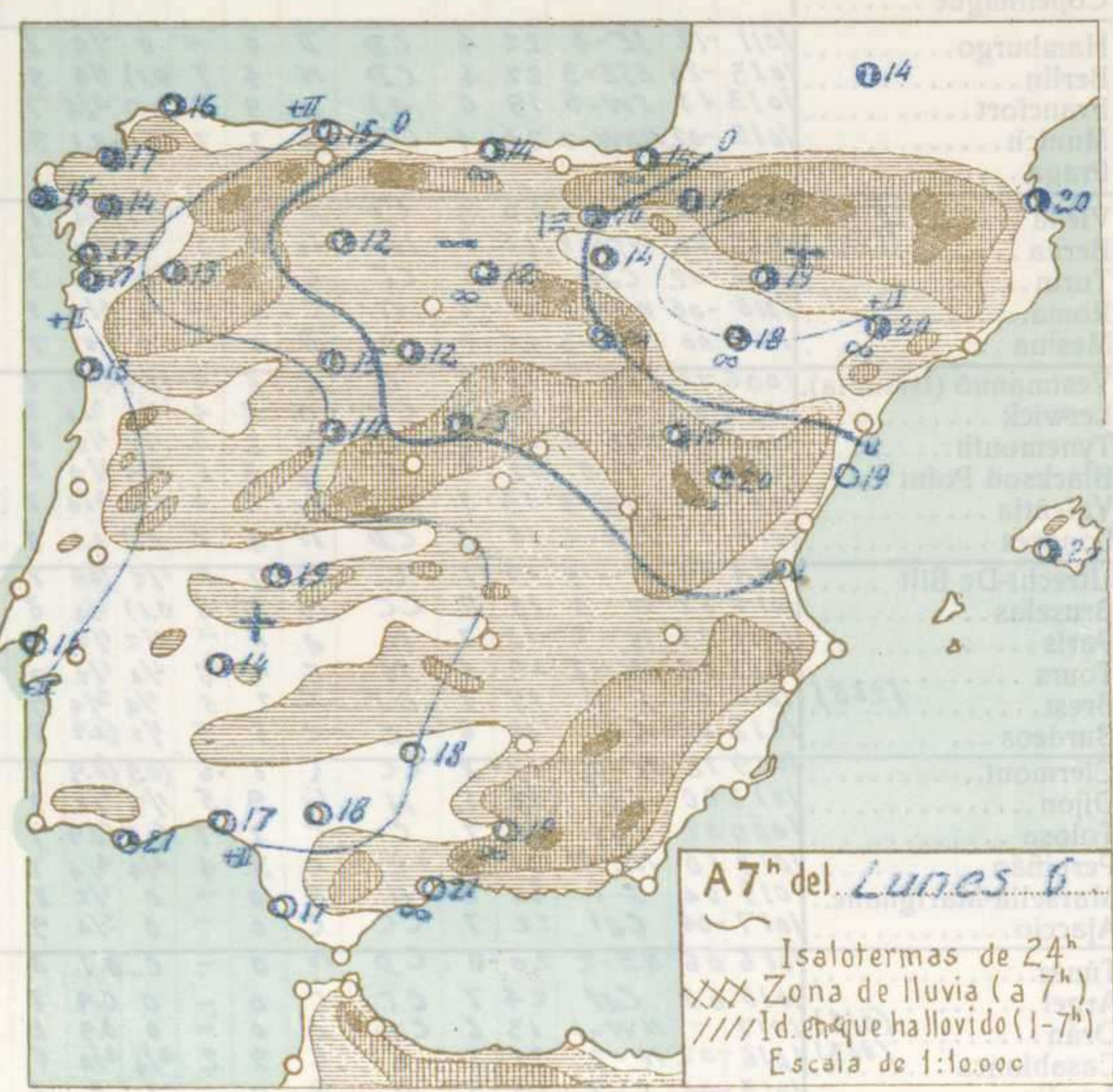
ESTADO GENERAL
 N DEL
 OLÓGICO NACIONAL
 s 6 de JUNIO
 EL TIEMPO



A 7^h (TMG)
 del *Lunes 6*
 (Las observaciones de a bordo a 6^h)
 Escala de 1:20.000.000



A 18^h del *Domingo 5*
 Isalotermas de 24^h
 XXX Zona de lluvia (a 18^h)
 //// Id. en que ha llovido (13-18^h)
 Escala de 1:10.000.



A 7^h del *Lunes 6*
 Isalotermas de 24^h
 XXX Zona de lluvia (a 7^h)
 //// Id. en que ha llovido (1-7^h)
 Escala de 1:10.000

SONDEOS CON GLOBO PILOTO

A 16h DEL Domingo 5

Table with columns: Hm, Direc., Km/h. Contains data for various altitudes (02, 05, 10, 15, 20, 30, 40, 50, 60, 70) and directions.

A 8h DEL Lunes 6

Table with columns: Hm, Direc., Km/h. Contains data for various altitudes (02, 05, 10, 15, 20, 30, 40, 50, 60, 70) and directions.

OBSERVACIONES EFECTUADAS A BORDO EN ALTA MAR

Table with columns: Hora TMG, Situación, Viento, Tiempo, Presión, etc. Contains a series of observations with time and location markers.

ESTADO GENERAL

SITUACIÓN ATMOSFÉRICA A 7h DEL Lunes 6

Al W. de Irlanda se encuentra un mínimo barométrico de regular intensidad (990 mbs.) que tiende a avanzar. Hacia el NE. debe haber también presiones bajas en todo el Atlántico septentrional...

TIEMPO PROBABLE HASTA LA NOCHE DEL Martes 7

REGIONES

CANTABRIA y GALICIA: Vientos flojos de dirección varia. Nuboso. Marejada.

GALICIA: Vientos flojos o moderados del 3er cuadrante. Nuboso o cubierto. Algunas lluvias. Marejada.

CENTRO y EXTREMADURA: Vientos flojos de dirección varia predominando los del 3er cuadrante. Casi despejado o nuboso.

EBRO: Vientos flojos de dirección varia, predominando los del 2o cuadrante. Nuboso.

LEVANTE: Vientos flojos de dirección varia. Casi despejado o nuboso. Mar poco agitada.

GUADALQUIVIR: Vientos flojos de dirección varia. Cielo despejado o nuboso.

COSTA SUR y NORTE DE MARRUECOS: Vientos flojos de dirección varia. Casi despejado o despejado. Mar poco agitada.

OBSERVACIONES DEL EXTRANJERO

Large table with columns: ESTACIONES, Observaciones a 18h (T M G) de ayer Domingo 5, EN LAS ÚLTIMAS 24 HORAS (TEMPR., LLUVIA), Observaciones a 7h (T M G) de hoy Lunes 6. Lists various international stations and their weather data.