



BOLETIN DIARIO

AÑO XXIII

2ª Epoca

Núm. 266.

MADRID, LUNES 23 de SEPTIEMBRE de 1.974

Dirección postal: Centro de Análisis y Predicción (Ciudad Universitaria), Apartado 285 - Madrid - 3 - (España) - Teléfono: 244 35 00
Fonometeo local: teléfono 094 - Fonometeo España: teléfono 232 69 40 de Madrid

TIEMPO PASADO (de 12 horas de ayer a 12 horas, T.M.G., de hoy):

Nubosidad y precipitaciones: El cielo ha estado cubierto en el Cantábrico y alto Ebro y se han registrado algunos chubascos; nuboso en el litoral catalán valenciano, así como en Canarias y poco nuboso o despejado en las demás regiones. De madrugada se formaron algunas nieblas poco intensas en la cuenca alta del Ebro.

Vientos fuertes: No se han registrado.

Temperaturas destacables: Han sido ligeramente altas en el litoral sudeste de la Península y normales o un poco bajas en el resto de España. Ayer la máxima se registró en Málaga con 33° y hoy las mínimas han oscilado en la Península entre 2° en Soria y Vitoria y 20° en Almería, entre 14° y 21° en Baleares y en ambas capitales Canarias han tenido 20°. A las 12 horas del día de hoy la temperatura más alta correspondía a Murcia con 28° y las más bajas Lugo y Orense con 12 grados.

PRONOSTICO PARA MAÑANA:

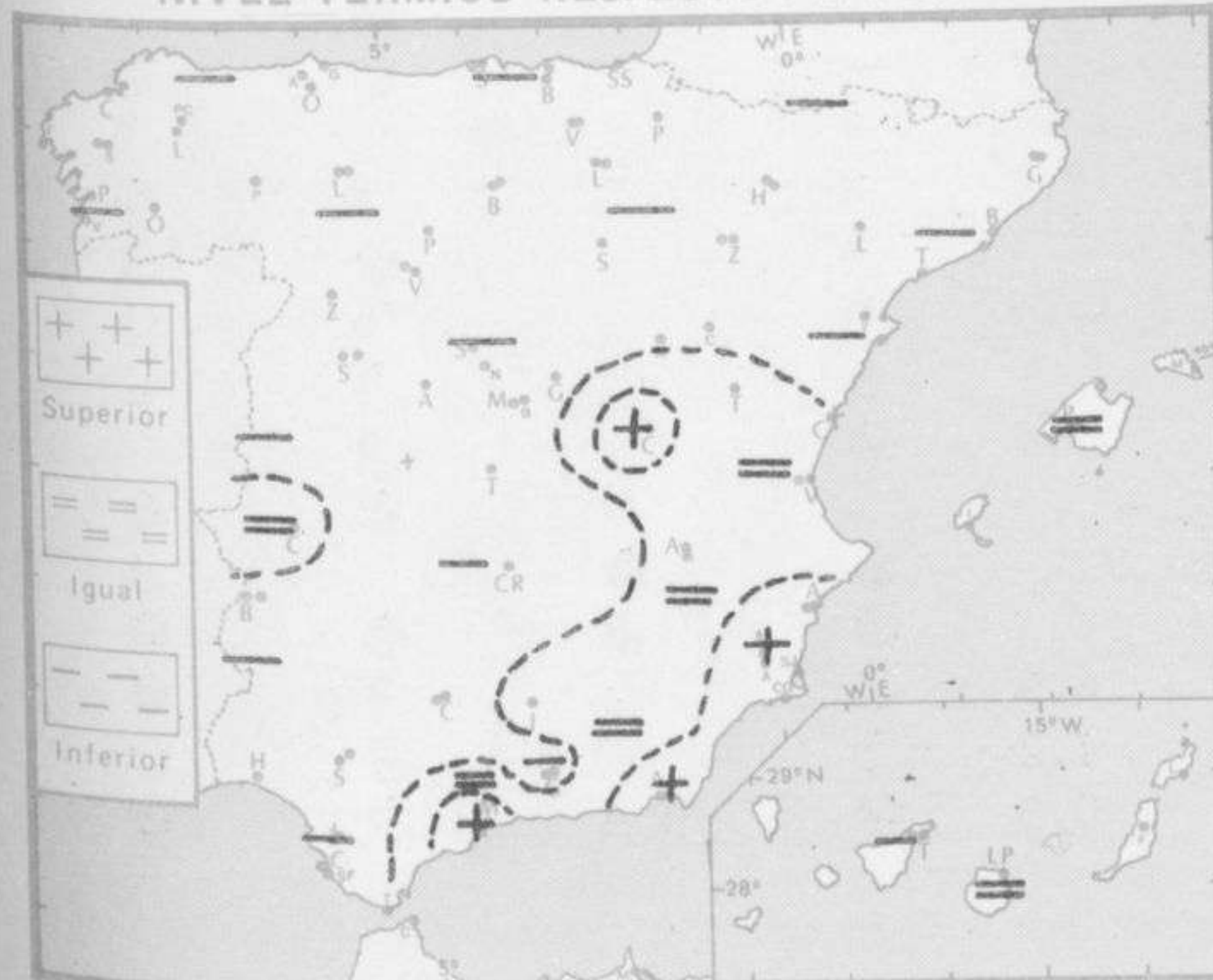
Chubascos en el Cantábrico. Nuboso con chubascos dispersos en Galicia, Duero, alto Ebro y Cataluña. En el Centro aumento de nubosidad con chubascos en el sistema Central e Ibérico. Parcialmente nuboso en Andalucía, Levante y Baleares. Poco nuboso en el sudeste y Canarias.

TENDENCIA PARA LOS DIAS25 Y 26.:

Día 25: Chubascos en el Cantábrico. Poco nuboso en las demás regiones. Descenso de las temperaturas con vientos del noroeste.

Día 26: Empeoramiento por el cuadrante noroeste.

NIVEL TERMICO RESPECTO AL NORMAL



AREAS CON PRECIPITACION (12 h. ayer a 12 h. hoy)

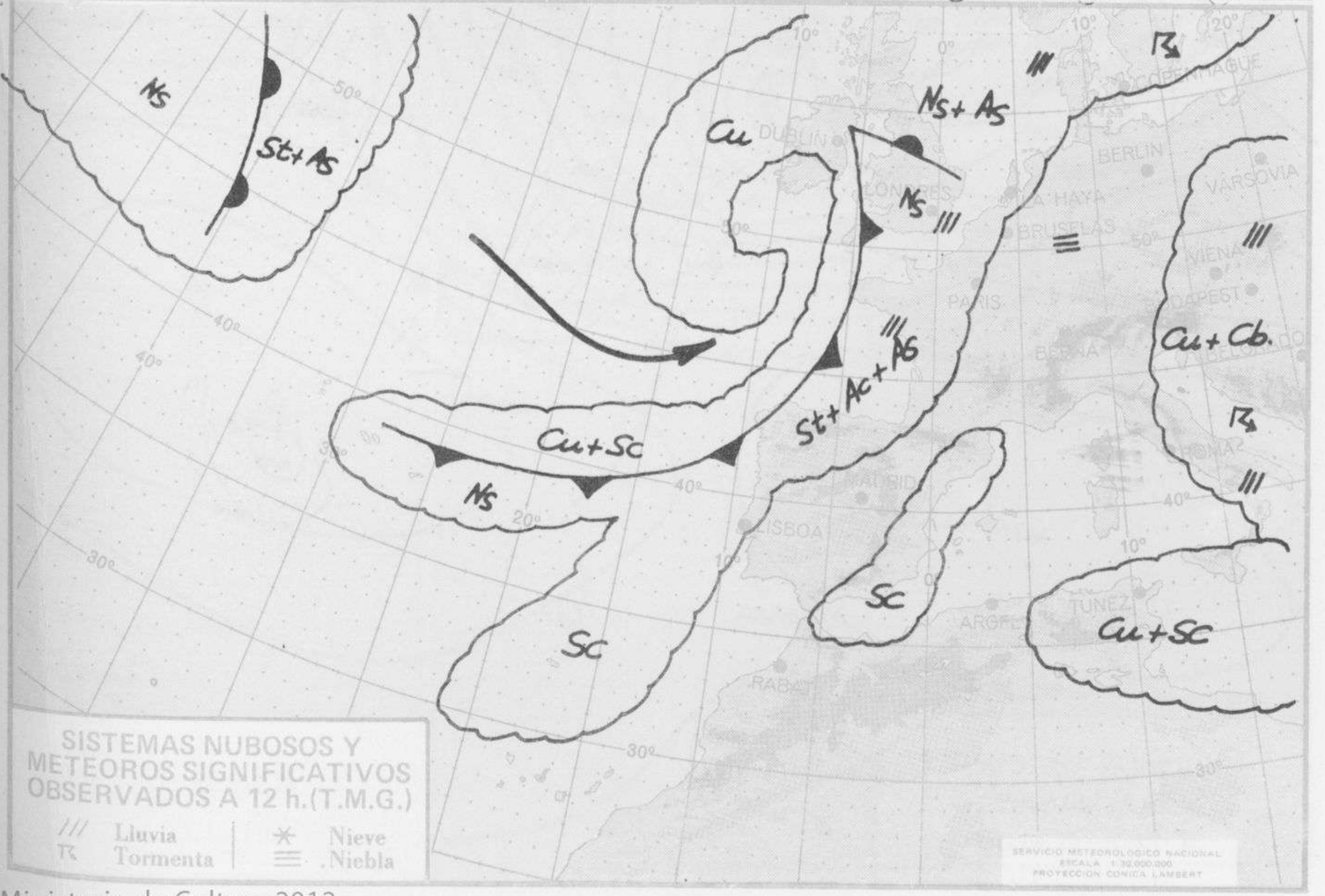


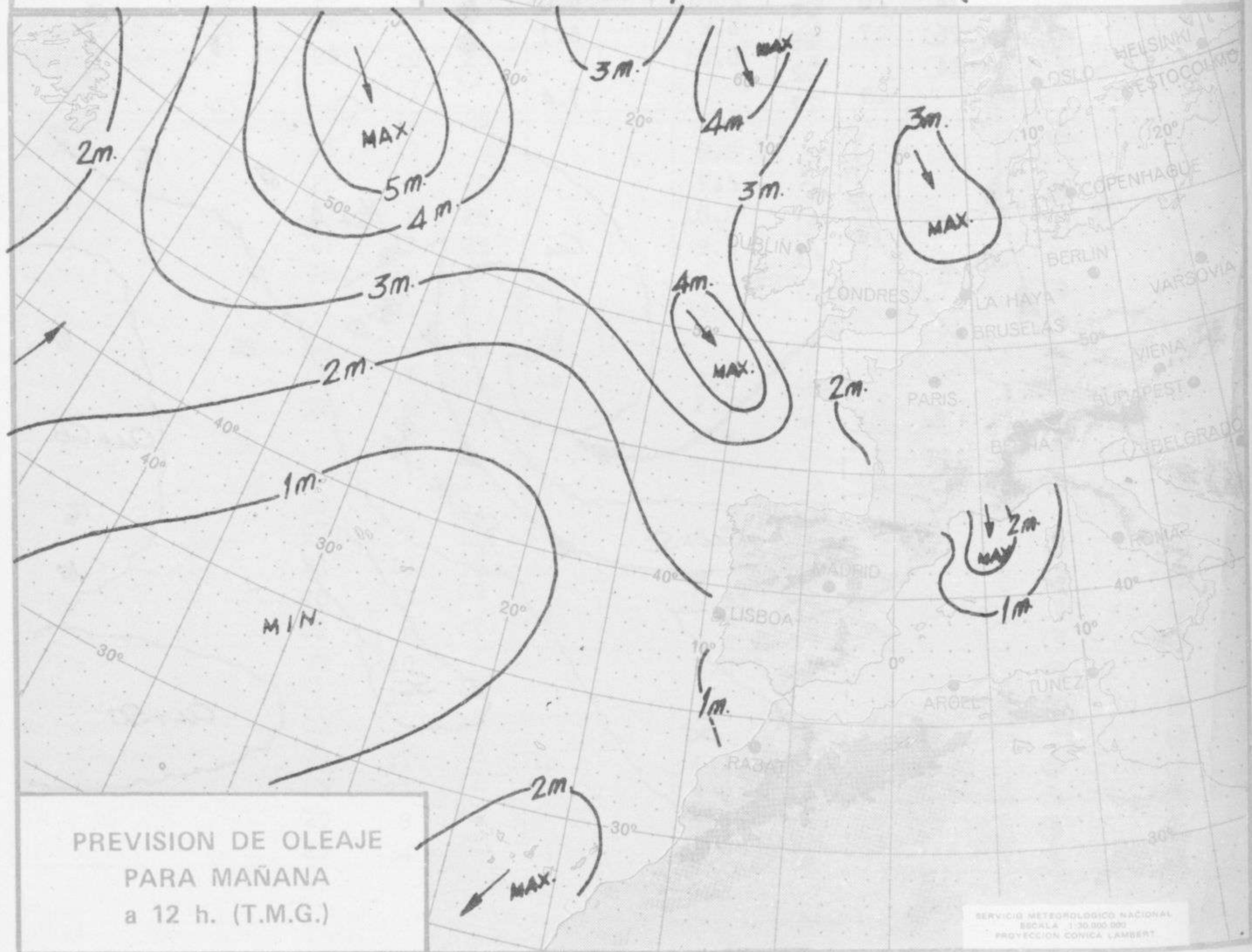
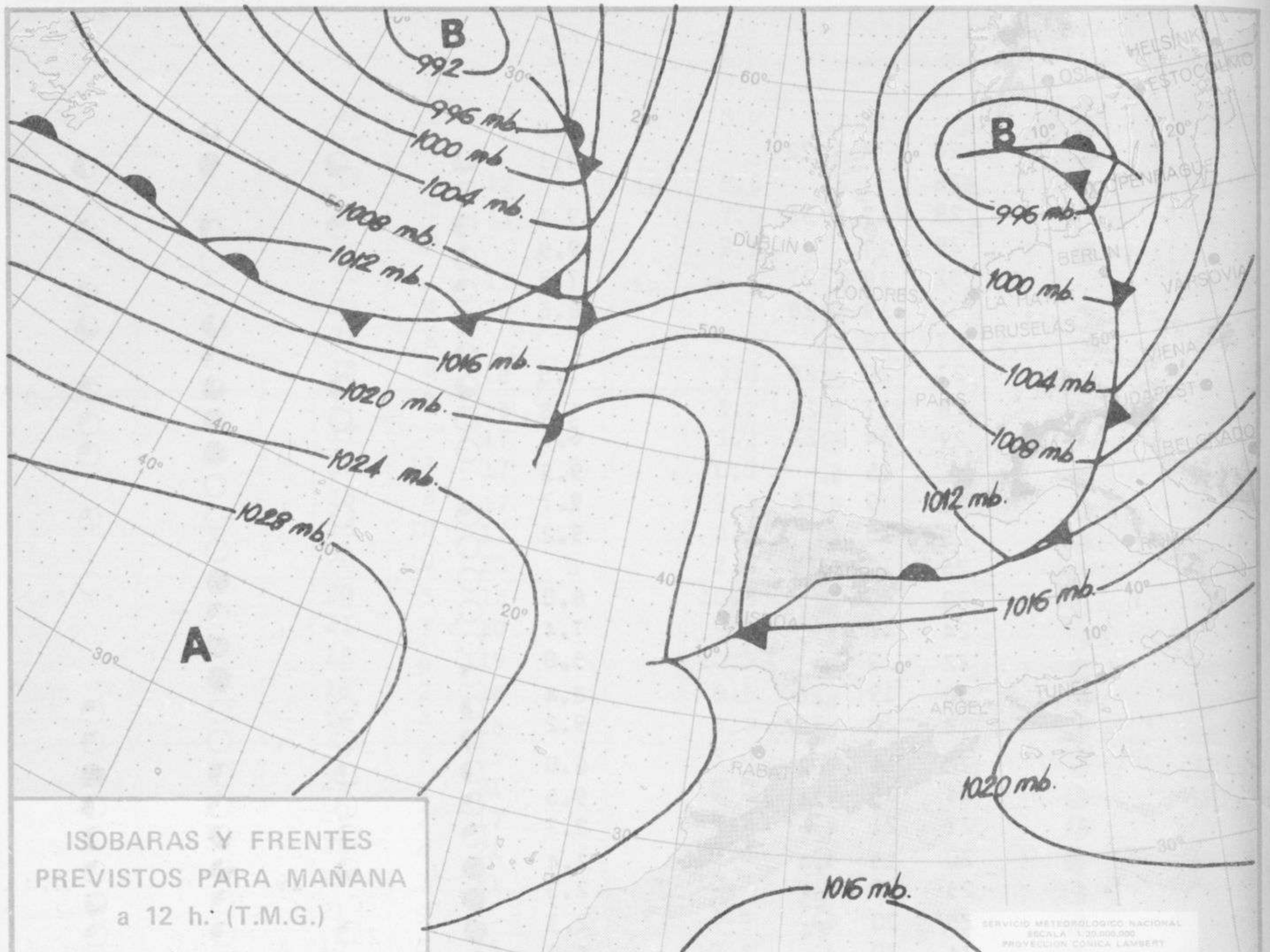
Estaciones	Temperaturas (°C)			Precipitación (l/m ²)		Horas de sol ayer	Meteoros significativos			
	Máxima de ayer	Mínima de hoy	12 horas de hoy	06 ayer a 06 hoy	Hoy 06-12		18 horas de ayer	00 horas de hoy	06 horas de hoy	12 horas de hoy
La Coruña	18	12	17		ip	5.2	☉	☉	☉	☉
Monteventoso	17	10					☉	☉	☉	☉
Lugo (Punto Centro)	19	3	12		ip	5.6	☉	☉	☉	☉
Santiago de Compostela (A)	16	5	11			7.5	☉	☉	☉	☉
Pontevedra		10				9.5		☉	☉	☉
Vigo (A)	20		11		ip		☉	☉	☉	☉
Orense	22	4	12				☉		☉	☉
Ponferrada	21	6					☉		☉	☉
Asturias (A)	18	8	18			3.0	☉		☉	☉
Oviedo	17	8	15			1.2	☉	☉	☉	☉
Santander (A)	17		17	2		1.2	☉		☉	☉
Santander	16	12	17	2		0.7	☉	☉	☉	☉
Bilbao (A)	18	8	17	3		2.5	☉	☉	☉	☉
San Sebastian/Igueldo	15	10	17	7		2.6	☉	☉	☉	☉
San Sebastian (A)	20	10	20	8		2.6	☉	☉	☉	☉
León (A)	20	5	15			10.3	☉	☉	☉	☉
Zamora	21	7	20			9.7	☉		☉	☉
Palencia	18	6	19			10.3	☉		☉	☉
Burgos (A)	16	2	18			8.5	☉	☉	☉	☉
Burgos	16	5	18			8.3	☉		☉	☉
Valladolid (A)	20	5	19			9.0	☉	☉	☉	☉
Valladolid	21	4	21			8.0	☉		☉	☉
Soria	20	2	17			9.9	☉		☉	☉
Salamanca (A)	21	4	21			9.8	☉	☉	☉	☉
Avila	19	7	21			10.3	☉		☉	☉
Segovia	21	9				1.8	☉		☉	☉
Navacerrada	15	8	15			10.5	☉		☉	☉
Madrid/Barajas	28	7	23			9.8	☉	☉	☉	☉
Madrid (Cdad. Universitaria)	28	10	23			10.0	☉	☉	☉	☉
Guadalajara		7						☉	☉	☉
Toledo		12	23			9.5			☉	☉
Cuenca	26	12				9.6	☉		☉	☉
Molina de Aragón	20	2	20			9.5	☉		☉	☉
Ciudad Real	27	8	25			10.0	☉	☉	☉	☉
Albacete (A)	27	13	25			9.3	☉	☉	☉	☉
Cáceres	28	15					☉	☉	☉	☉
Badajoz (A)		11				9.8	☉	☉	☉	☉
Vitoria (A)	15	2	20	ip			☉		☉	☉
Logroño	19	5	16	ip		3.6	☉		☉	☉
Logroño (A)	18	6	15			2.3	☉	☉	☉	☉
Pamplona		5				2.8	☉		☉	☉
Huesca (A)		7	17			8.3	☉		☉	☉
Daroca	19		21				☉		☉	☉
Zaragoza (A)	21	8	18			9.3	☉	☉	☉	☉
Zaragoza	21	10	18				☉		☉	☉
Calamocha	20	5	23			10.5	☉	☉	☉	☉
Teruel	22	8	22				☉		☉	☉
Lérida	22	10				9.0	☉		☉	☉
Gerona (A)		11	18					☉	☉	☉
Barcelona	22		23				☉	☉	☉	☉
Barcelona (A)	22	17	22	ip		4.1	☉	☉	☉	☉
Reus (A)	23	11	22			6.9	☉		☉	☉
Tarragona	25	9	22			7.2	☉		☉	☉
Tortosa	26	14	25			10.3	☉		☉	☉

SÍMBOLOS UTILIZADOS EN LOS CUADROS DE METEOROS SIGNIFICATIVOS

- ☉ Llovizna ☉ Neblina ☉ Relámpagos ☉ Granizo ☉ Despejado ☉ Nuboso ☉ NW 30 nudos ☉ NE 35 nudos
- ☉ Lluvia ☉ Niebla ☉ Tormenta ☉ Nieve ☉ Poco nuboso ☉ Cubierto ☉ SW 50 nudos ☉ SE 65 nudos

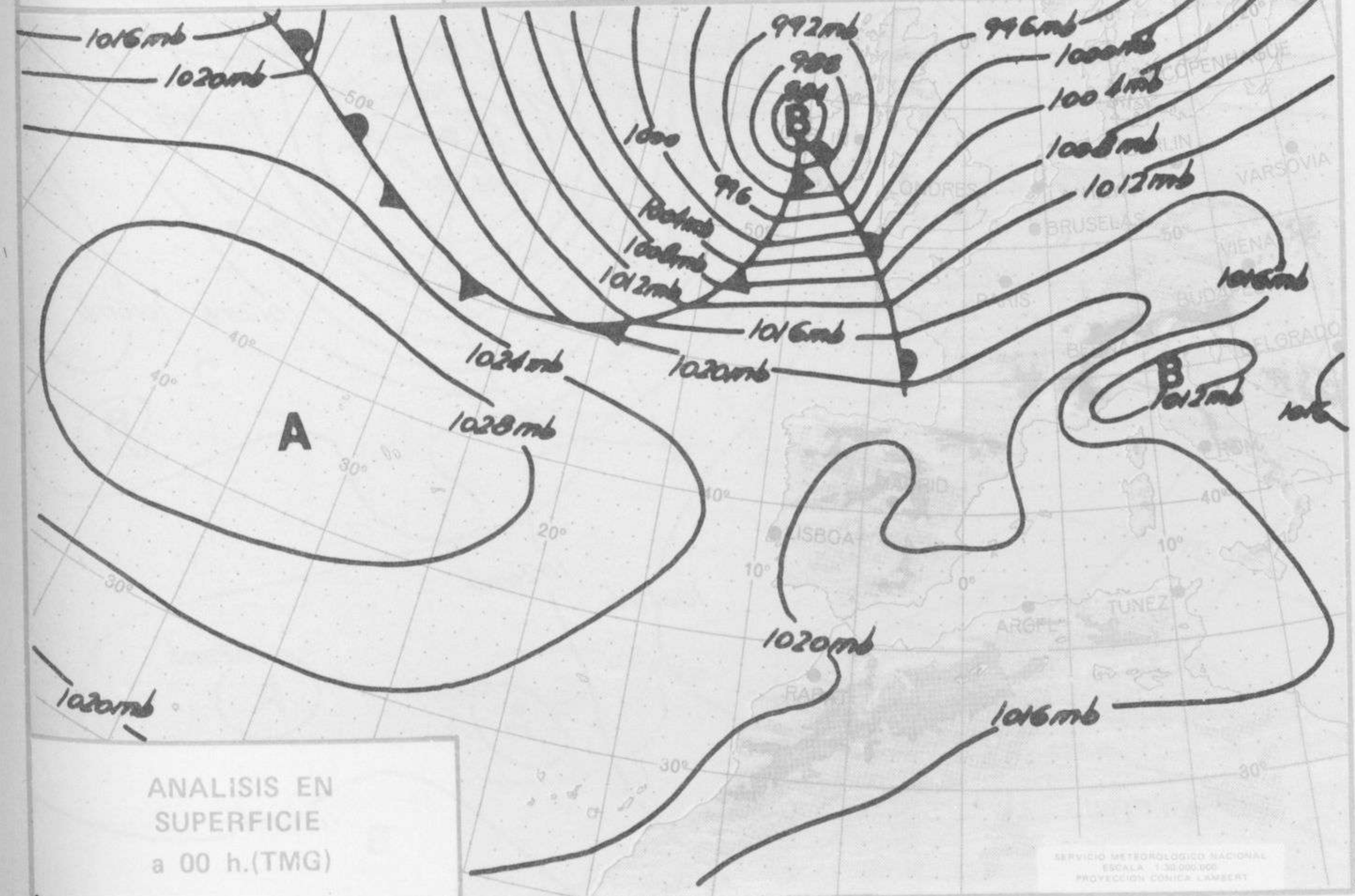
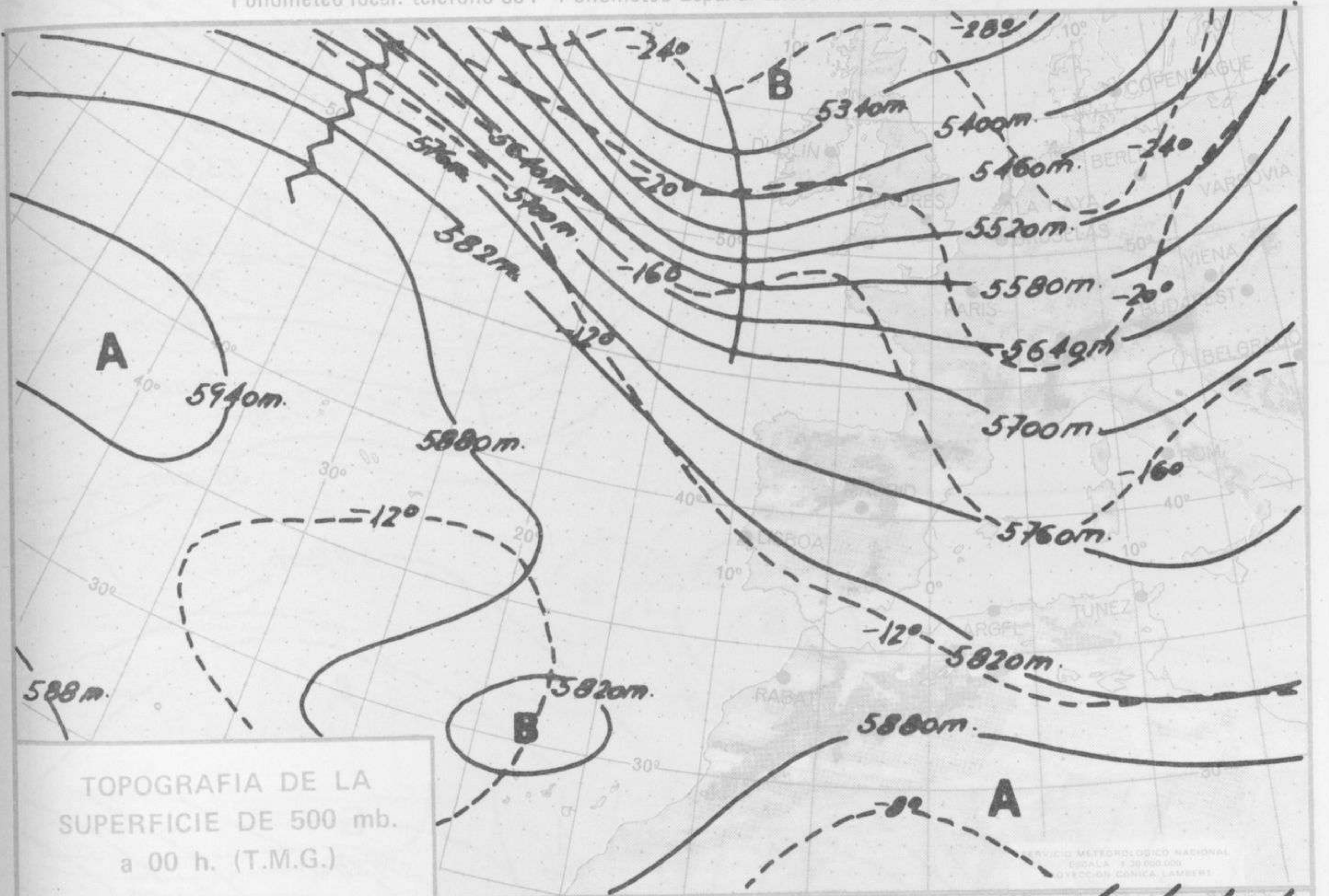
Estaciones	Temperaturas (°C)			Precipitación (l/m ²)		Horas de sol ayer	Meteoros significativos			
	Máxima de ayer	Mínima de hoy	12 horas de hoy	06 ayer a 06 hoy	Hoy 06-12		18 horas de ayer	00 horas de hoy	06 horas de hoy	12 horas de hoy
Castellón de la Plana		16				9.0				
Valencia (A)	26	X	22			9.1	☾	☾	☾	☾
Valencia	26						☾			☾
Alicante (A)	28	19	28			9.1	☾			☾
Alicante	29	17				9.9	☾	☾		☾
Murcia (A)	31	18	27			7.8	☾			☾
Murcia	31	19	28			8.5	☾			☾
Cartagena	27	19					☾			☾
San Javier	27	20	26			7.5	☾			☾
Sevilla (A)	28	17	25			5.8	☾	☾		☾
Córdoba (A)	29	14	22			6.6	☾	☾		☾
Jaén		15				9.5	☾			☾
Granada (A)	29	9	26			9.7	☾	☾		☾
Huelva	25	15				9.2	☾	☾		☾
Jerez de la Frontera (A) ...	26	15	25				☾			☾
Cádiz	23	20				8.0	☾			☾
San Fernando	24	17				7.4	☾			☾
Tarifa	22	19				5.0	☾			☾
Málaga (A)	33	19	26			8.4	☾			☾
Almería (A)	28	20	26			9.2	☾	☾		☾
Palma de Mallorca (A)	28	14	22			6.0	☾	☾		☾
Mahón (A)	24	16	24			9.5	☾	☾		☾
Ibiza (A)	27	21	27			8.7	☾	☾		☾
Santa Cruz de Tenerife (A)...	20	15	19			2.4	☾	☾		☾
Santa Cruz de Tenerife	25	20	25			2.3	☾	☾		☾
Las Palmas (A)	25	20	24			2.7	☾	☾		☾
Fuerteventura (A)	24	20	24			9.0	☾	☾		☾
Lanzarote (A)	26	17	25			5.7	☾	☾		☾
Ceuta	24		22				☾			☾
Melilla		18	27			7.4	☾			☾



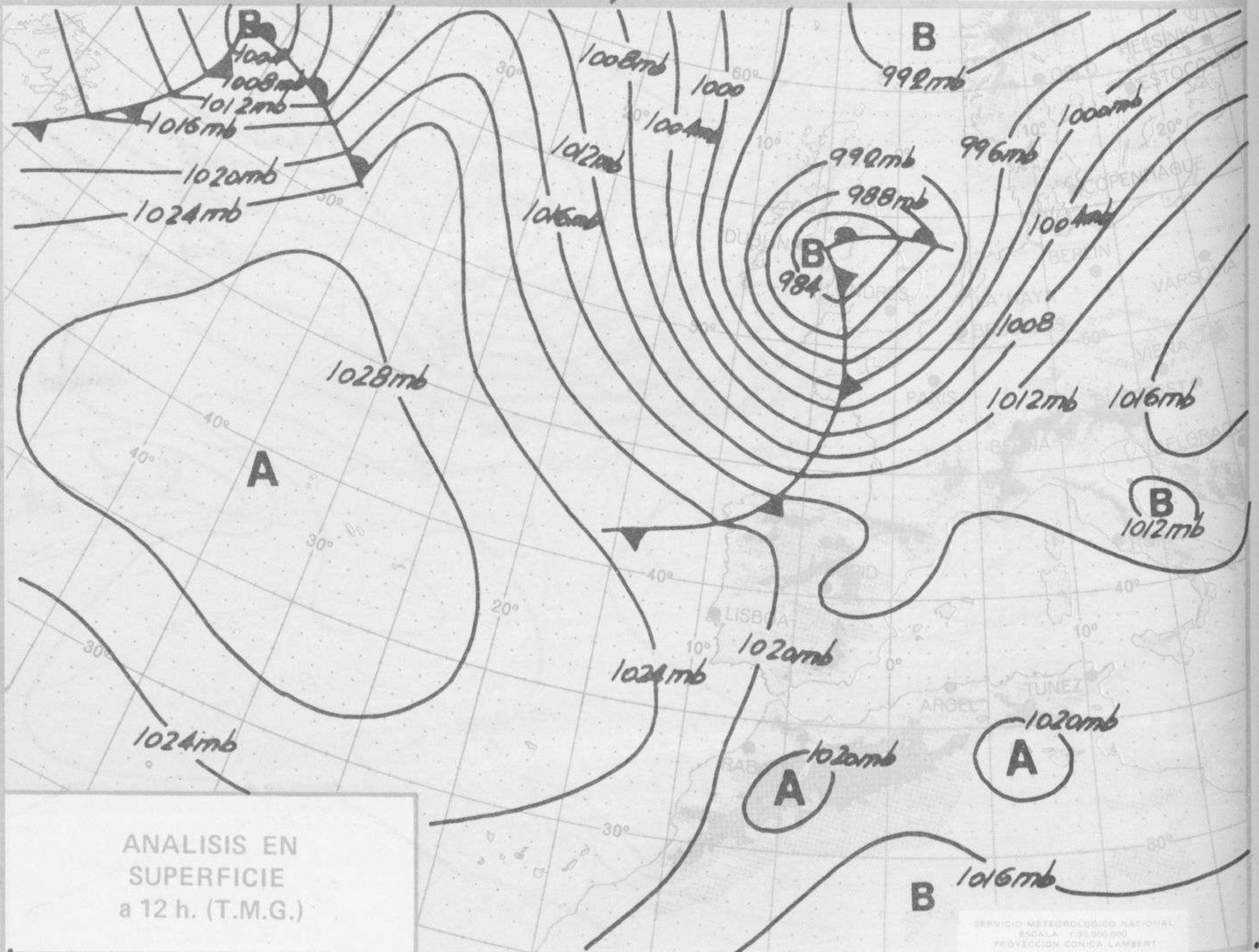
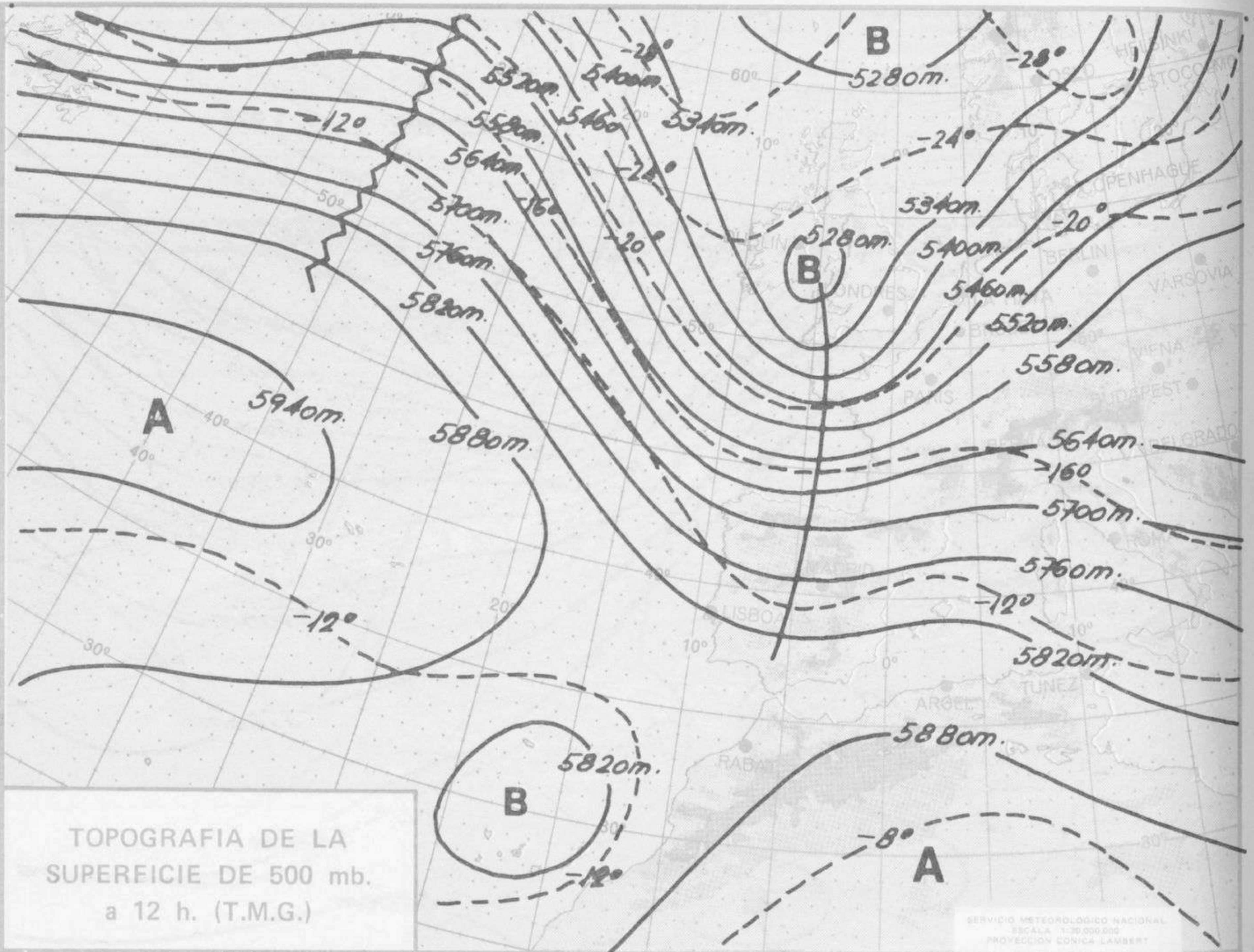


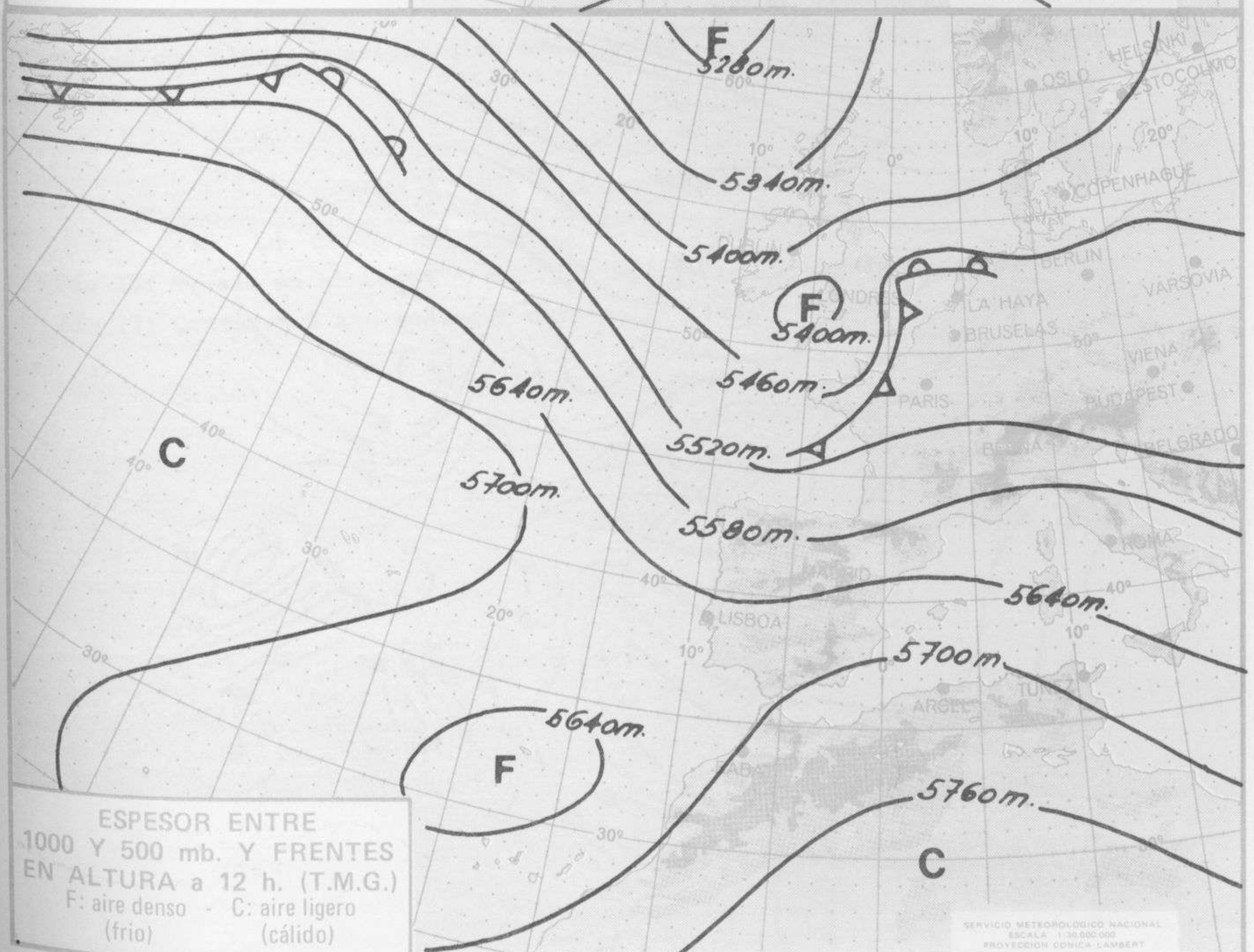
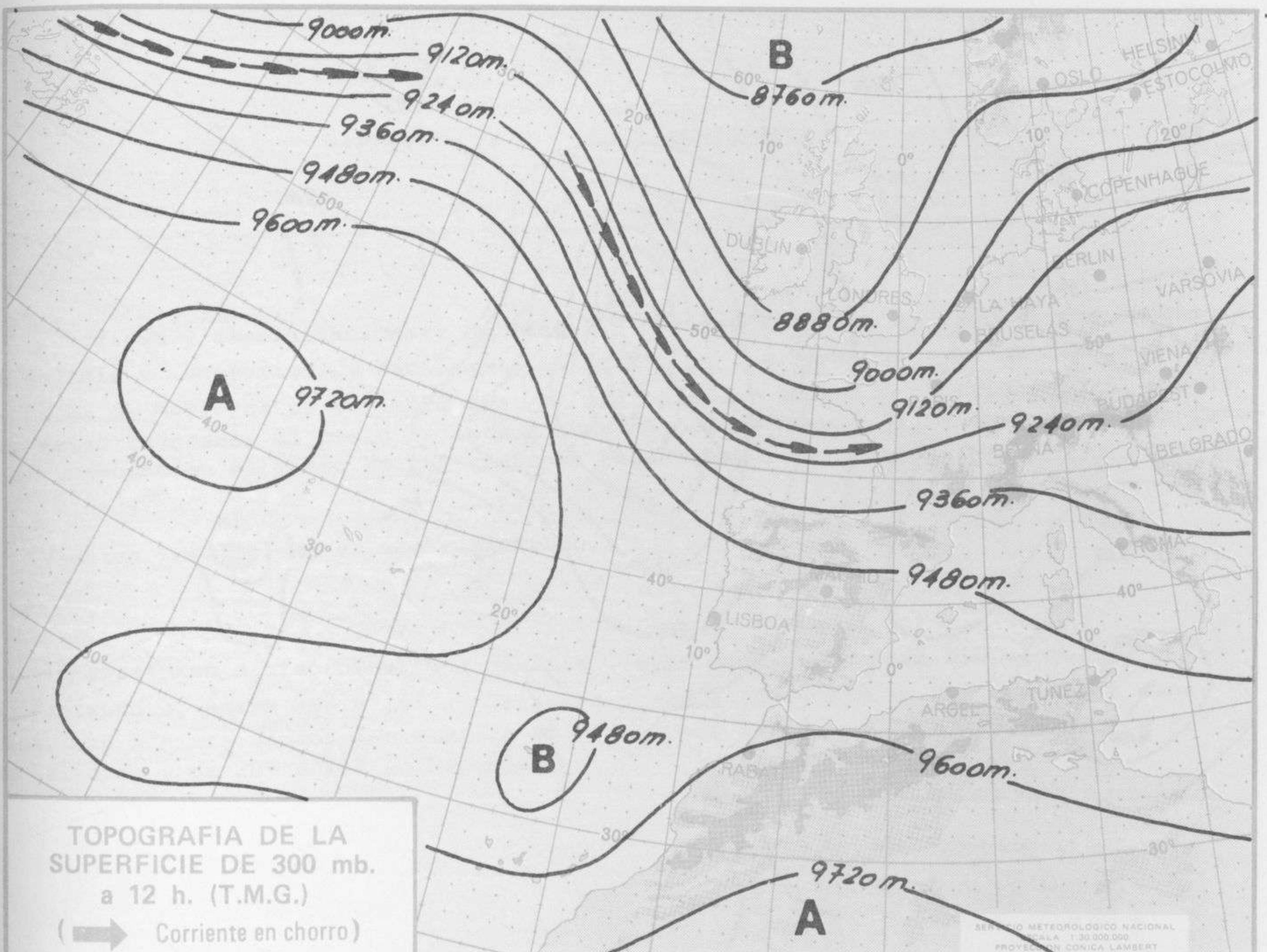


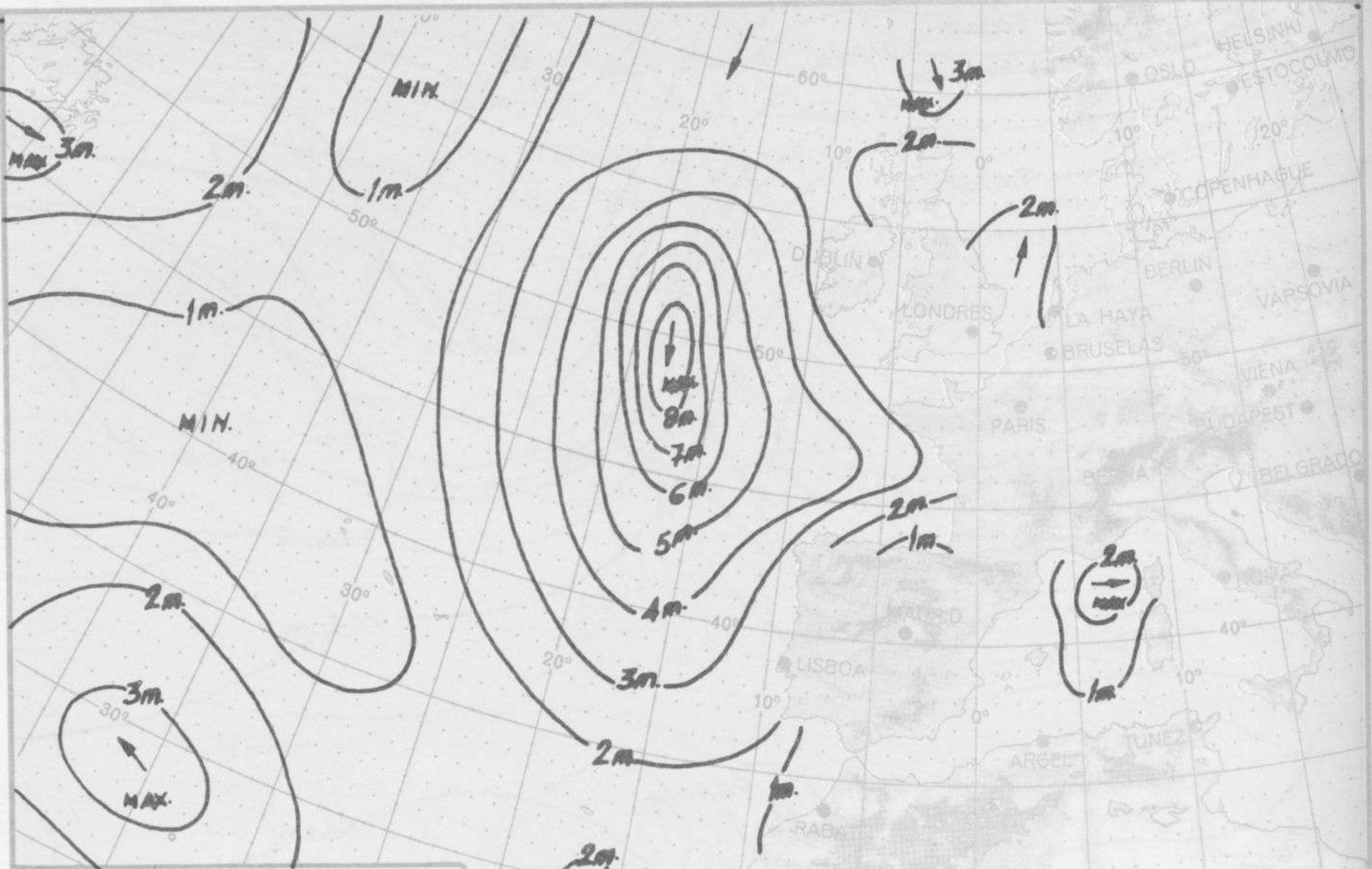
Dirección postal: Centro de Análisis y Predicción (Ciudad Universitaria), Apartado 285 - Madrid - 3 - (España) - Teléfono: 244 35 00
Fonometeo local: teléfono 094 - Fonometeo España: teléfono 232 69 40 de Madrid



SERVICIO METEOROLOGICO NACIONAL
ESCALA 1:30.000.000
PROYECCION CONICA LAMBERT

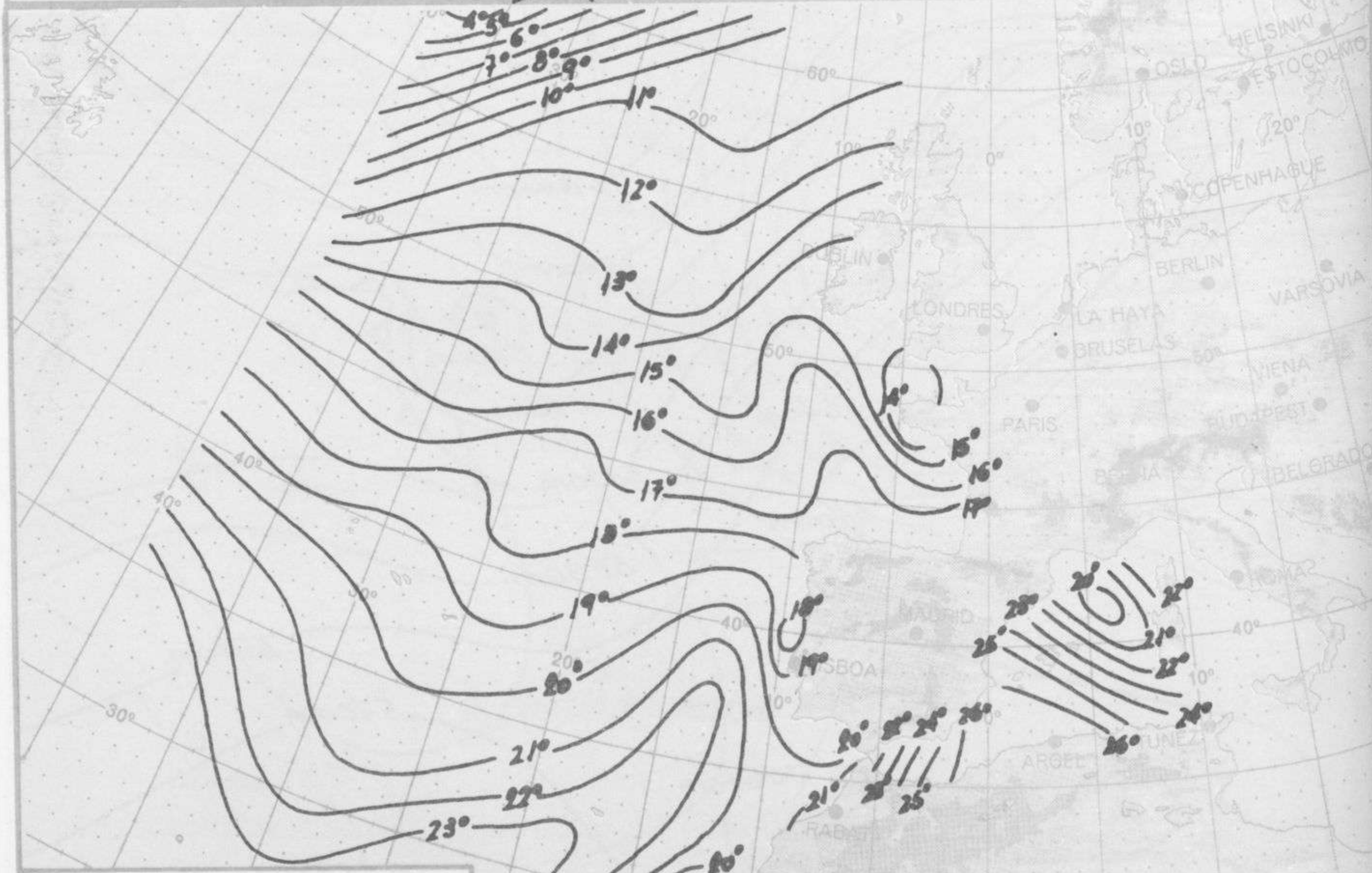






ALTURA Y DIRECCION DEL OLAJE a 06 h. (T.M.G.)

SERVICIO METEOROLOGICO NACIONAL
 ESCALA 1:30.000.000
 PROYECCION CONICA LAMBERT



TEMPERATURA SUPERFICIAL DEL AGUA DEL MAR (SST) a 06 h. (T.M.G.)

SERVICIO METEOROLOGICO NACIONAL
 ESCALA 1:30.000.000
 PROYECCION CONICA LAMBERT

MINISTERIO DEL AIRE - SERVICIO METEOROLOGICO NACIONAL



COMPLEMENTO A LA INFORMACION TECNICA DIARIA



Dirección postal: Centro de Análisis y Predicción (Ciudad Universitaria), Apartado 285 - Madrid - 3 - (España) - Teléfono: 244 35 00
 Fonometeo local: teléfono 094 - Fonometeo España: teléfono 232 69 40 de Madrid

MADRID, Lunes 23 de SEPTIEMBRE de 1974

		R A D I O S O N D E O S											
		Sondeos a 00 horas (TMG)						Sondeos a 12 horas (TMG)					
		Presiones tipo			Puntos notables			Presiones tipo			Puntos notables		
		PPP	hhh	TT DD dd ff	PPP TT DD	PPP TT DD	PPP	hhh	TT DD dd ff	PPP TT DD	PPP TT DD		
La Coruña 08.001	1000	199	13 39 00 00	1017 14 41	129 -62	1000							
	850	1540	8 71 29 08	911 7 22		850							
	700	3100	3 79 29 21	872 6 65		700							
	500	5740	-13 58 29 38	834 9 75		500							
	400	7400	-27 12 29 36	749 4 73		400							
	300	9410	-42 39 30 48	713 3 79		300							
	250	10620	-52 30 50	597 -4 75		250							
	200	12020	-64 33 44	497 -13 58		200							
	150	13780	-66 32 42	438 -20 60		150							
	100	16280	-60 31 44	402 -26 10		100							
70			374 -29 57		70								
50			288 -45 34		50								
30			187 -67		30								
20			153 -66		20								
Madrid / Barajas 08.221	1000	148		945 17 62		1000							
	850	1532	14	863 15 71		850							
	700	3135	4 26 12	553 -9		700							
	500	5780	-14 26 22	420 -23		500							
	400	7440	-26 31 30	344 -36		400							
	300	9450	-44 32 30	232 -60		300							
	250	10640	-55 33 32	195 -69		250							
	200	12020	-67 32 40	184 -64		200							
	150	13780	-63 30 35	125 -63		150							
	100					100							
70					70								
50					50								
30					30								
20					20								
Palma de Mallorca / Bon Bonet 08.302	1000	171	20 50 09 05	1014 21 56		1000	167	23 56 19 12	1013 24 56				
	850	1548	10 20 00 00	859 10 12		850	1563	13 12 25 14	804 10 00				
	700	3146	2 60 29 23	789 9 63		700	3168	2 50 24 37	792 11 00				
	500	5770	-16 69 28 33	733 5 60		500	5840	-11 80 26 23	696 2 56				
	400	7410	-29 28 45	490 -17 69		400	7500	-23 63 26 29	667 2 59				
	300			331 -40		300	9520	-43 66 30 29	536 -7 77				
	250					250	10720	-52 30 37	422 -22 62				
	200					200	12140	-62 31 51	283 -46 66				
	150					150	13910	-61 30 43	193 -63				
	100					100	16440	-59 27 35	169 -63				
70					70			162 -61					
50					50								
30					30								
20					20								
Santa Cruz de Tenerife 60.020	1000	189	21 59 00 00	1018 21 59		1000	191	22 60 34 08	1018 34 08				
	850	1578	15 50 36 06	799 13 58		850	1573	13 34 08	800 29 19				
	700	3215	13 28 18	799 17		700	3181	4 29 12	550 26 20				
	500	5930	-9 00 23 30	727 15		500	5810	-14 26 25	470 26 30				
	400	7640	-15 24 40	527 -6		400	7480	-24 26 40	260 -26 10				
	300	9670	-28 24 65	476 -11 00		300	9520	-37 26 70	180 -xx				
	250	11060	-36 24 70	465 -7		250	10760	-45 26 80					
	200	12570	-46 25 80	175 -51		200	12230	-54 26 60					
	150	14450	-55 27 80	115 -62		150	14040	-62 26 40					
	100	16990	-64 27 55			100	16500	xx					
70					70								
50					50								
30					30								
20					20								

V I E N T O E N A L T I T U D																
Estación	Tipo de Sonda	Indicativo	dia/hora	Tierra dd ff	1.000m dd ff	1.500m dd ff	2.000m dd ff	3.000m dd ff	4.000m dd ff	5.500m dd ff	7.000m dd ff	9.000m dd ff	10.500m dd ff	12.000m dd ff	13.500m dd ff	16.000m dd ff

