



BOLETIN DIARIO

AÑO XXII
2ª Epoca
Núm. 255.

MADRID, MIERCOLES 12 de SEPTIEMBRE de 1.973

Dirección postal: Centro de Análisis y Predicción (Ciudad Universitaria), Apartado 285 - Madrid - 3 - (España) - Teléfono: 244 35 00
Fonometeo local: teléfono 094 - Fonometeo España: teléfono 232 69 40 de Madrid

TIEMPO PASADO (de 12 horas de ayer a 12 horas, T.M.G., de hoy):

Nubosidad y precipitaciones: Durante las últimas 24 horas solo se han registrado precipitaciones débiles en el sistema Ibérico y Valencia. En el Cantábrico ha habido bancos de niebla, muy persistentes en Santander. En la tarde de ayer la nubosidad fué poco importante y durante la mañana de hoy era muy variable en todo el país con predominio de nubes de altura media y alta.

Vientos fuertes: No se han registrado

Temperaturas destacables: Normales en el litoral mediterráneo de Levante, Andalucía, Extremadura, sur de Galicia, Baleares y Canarias. Superiores a las normales en el resto del país. Con máximas de ayer comprendidas entre 37^º en Córdoba y Albacete y 25^º en Oviedo y mínimas de hoy comprendidas entre 9^º en Lugo y 23^º en Almería.

PRONOSTICO PARA MAÑANA:

En la mitad norte de la Península cielo nuboso con chubascos dispersos de carácter tormentoso en algunos puntos, principalmente en el cuadrante nordeste y Baleares. En Andalucía cielo parcialmente nuboso con alguna precipitación débil. Poco nuboso en el sudeste. En Canarias cielo poco nuboso.

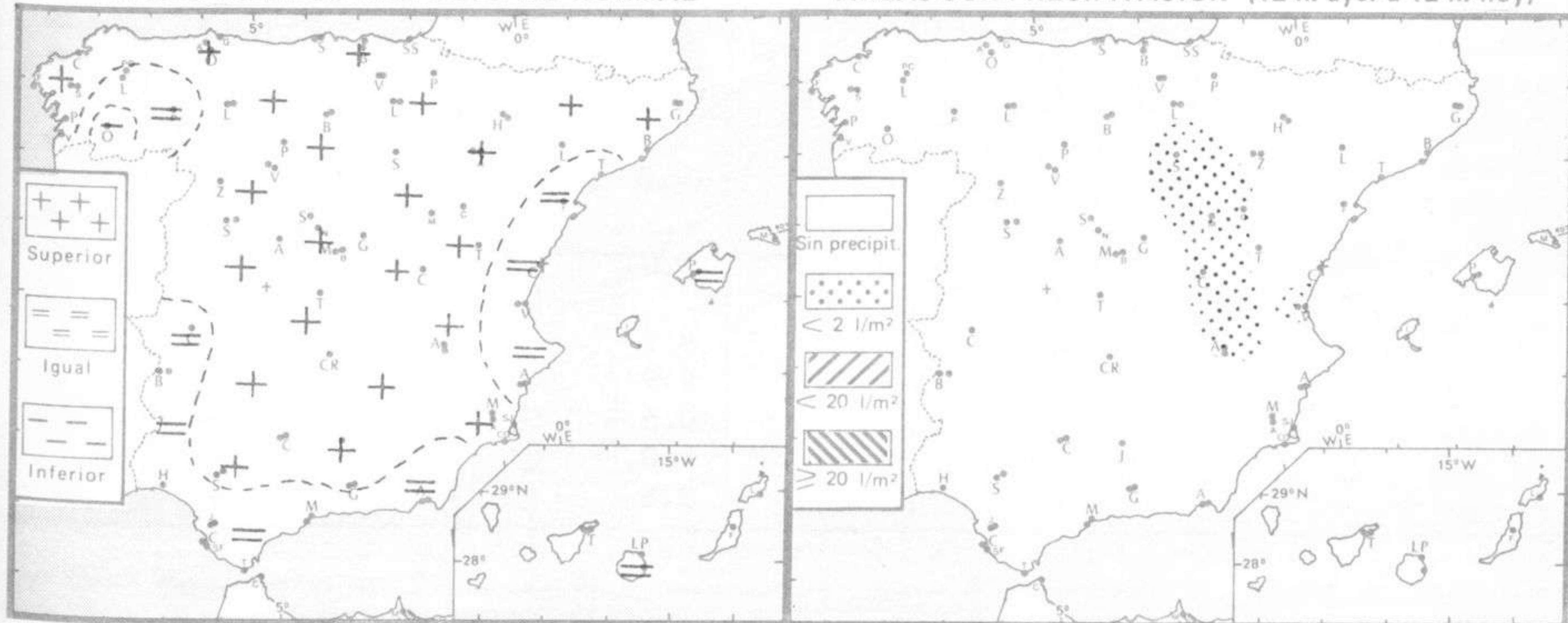
TENDENCIA PARA LOS DIAS 14 Y 15.

Día 14: Precipitaciones en todas las regiones. Estas serán más frecuentes en la vertiente atlántica.

Día 15: Tendencia a mejorar en la vertiente atlántica y a empeorar en la mediterránea.

NIVEL TERMICO RESPECTO AL NORMAL

AREAS CON PRECIPITACION (12 h. ayer a 12 h. hoy)

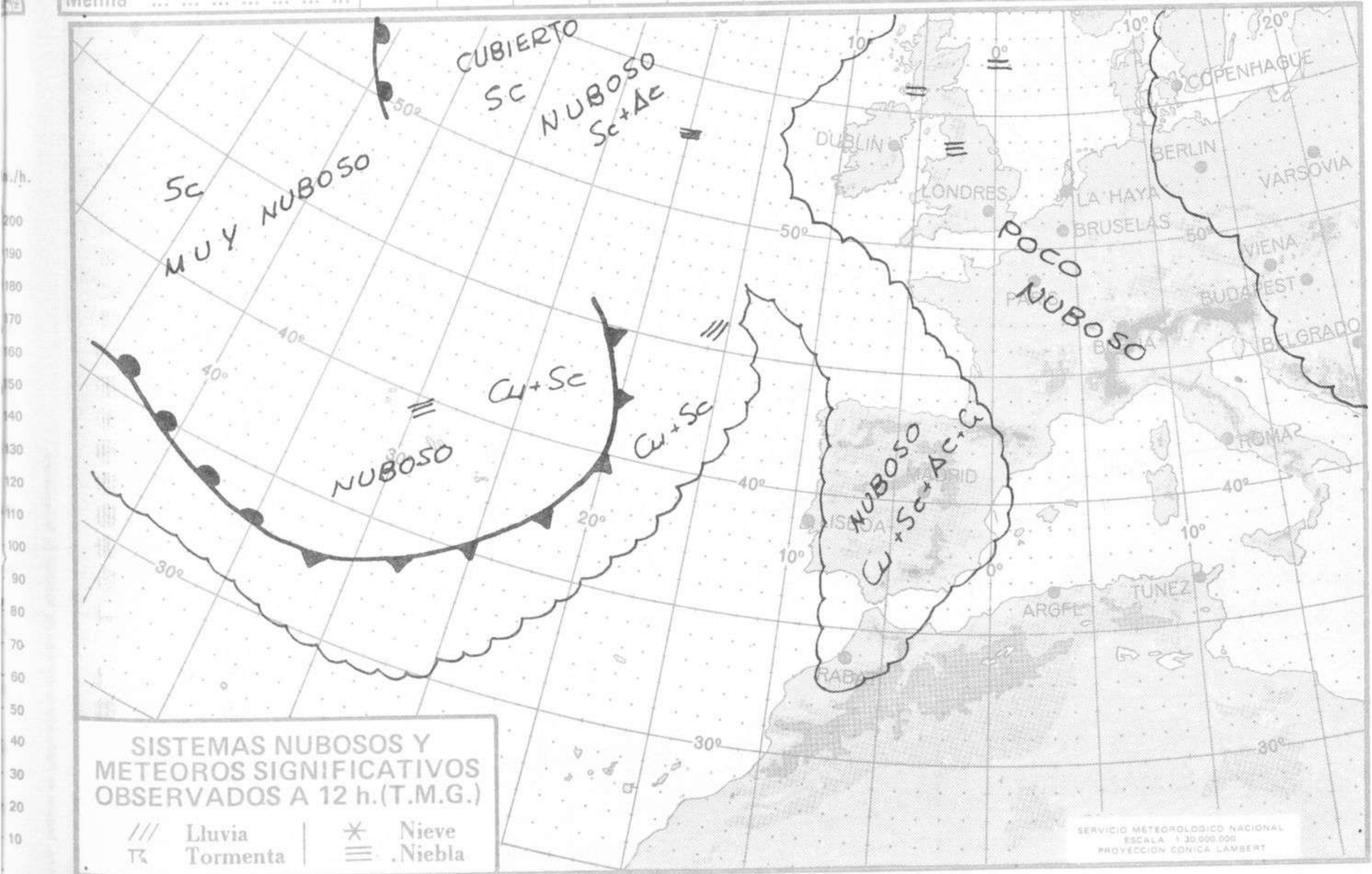


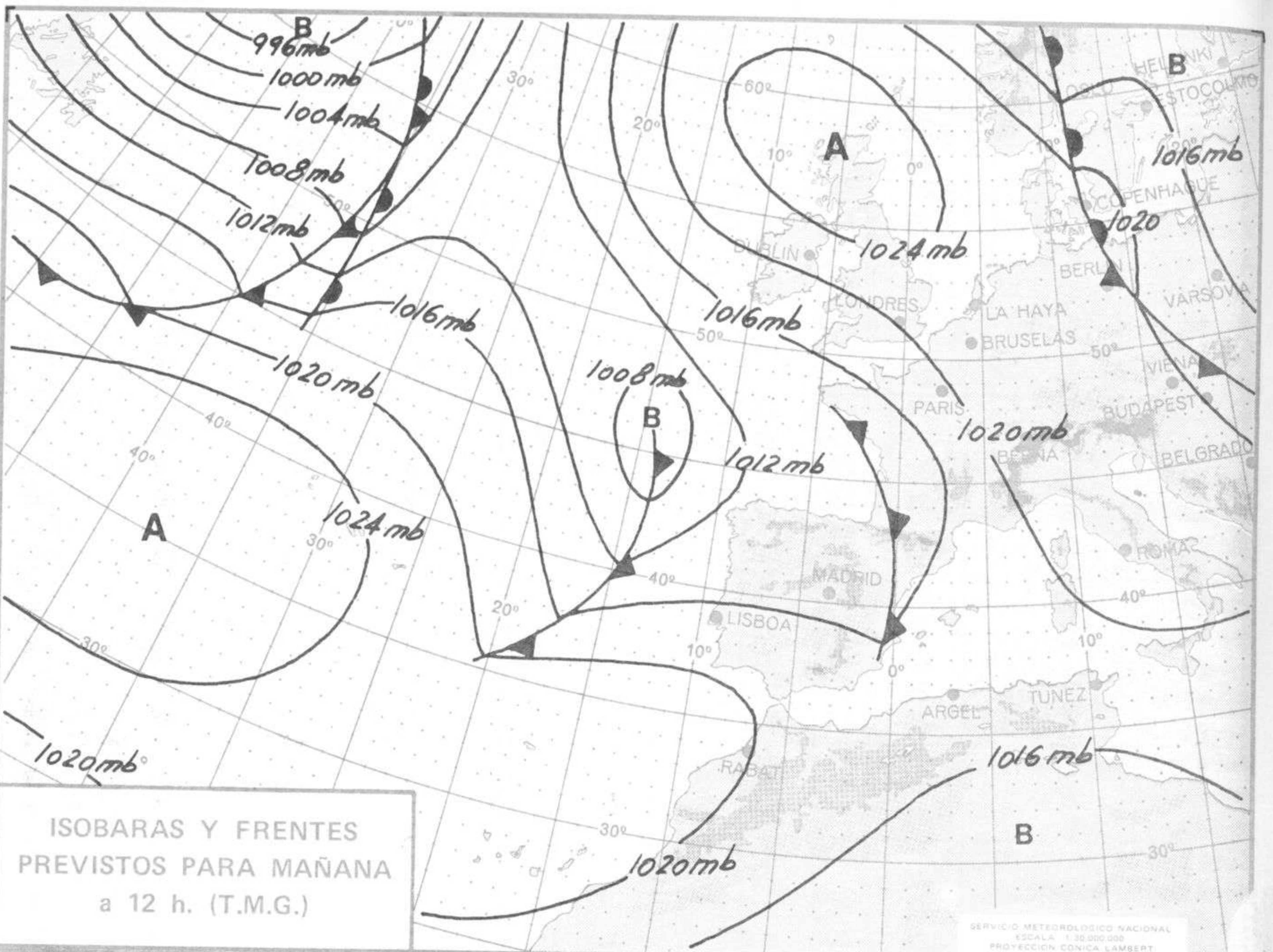
Estaciones	Temperaturas (°C)			Precipitación (l/m²)		Horas de sol ayer	Meteoros significativos			
	Máxima de ayer	Mínima de hoy	12 horas de hoy	06 ayer a 06 hoy	Hoy 06-12		18 horas de ayer	00 horas de hoy	06 horas de hoy	12 horas de hoy
La Coruña	28	18	22				☉	☀	☉	☀
Monteventoso	25	18					☉		☉	
Lugo (Punto Centro)		9	21			7.8		☉	☉	☉
Santiago de Compostela (A)	25	15	18			10.0	☉	☀	☉	☀
Pontevedra	26	16				8.0	☉		☉	
Vigo (A)	28	16	21				☉	☉	☉	☉
Orense	30	12	24				☉		☉	☀
Ponferrada										
Asturias (A)	25	16	21			8.6	☉		☉	☉
Gijón	24	18				7.8	☉		☉	
Santander (A)	27		24				☉	☉		☉
Santander	26	18	24			9.2	☉	☀	☉	☉
Bilbao (A)	35	19	24			8.8	☉		☉	☉
San Sebastian/Igueldo	31	19	21			9.6	☉	☉	☉	☉
San Sebastian (A)	31	21	24			9.6	☉	☉	☉	☉
León (A)	29	10	21			11.1	☉	☉	☉	☉
Zamora	31	15	23			11.0	☉		☉	☉
Palencia	31		22				☉			☉
Burgos (A)	31	11	22			10.5	☉	☉	☉	☉
Burgos	32	15	22			10.3	☉		☉	☉
Valladolid (A)	31	12	21			10.7	☉		☉	☉
Valladolid	33	X	23			11.1	☉	☉	☉	☉
Soria	33	14	22	ip		11.7	☉		☉	☉
Salamanca (A)	31		23				☉	☉	☉	☉
Avila	28	14	21			11.7	☉	☉	☉	☉
Segovia	32	16	22			12.1	☉	☉	☉	☉
Navacerrada	23	14	17			10.5	☉	☉	☉	☉
Madrid/Barajas	35	16	26			10.2	☉	☉	☉	☉
Madrid (Cdad.Universitaria)	35	14	26				☉	☉	☉	☉
Guadalajara	34	15					☉		☉	☉
Toledo	36	21				9.1	☉		☉	☉
Cuenca	34	16	25	2		9.8	☉		☉	☉
Molina de Aragón	32	12	24			10.6	☉		☉	☉
Ciudad Real	36	16				8.0	☉	☉	☉	☉
Albacete (A)	37	18	29	ip		1.3	☉	☉	☉	☉
Cáceres	30	17	24				☉	☉	☉	☉
Badajoz (A)	33	18	24			10.6	☉		☉	☉
Vitoria (A)	33	12	24				☉		☉	☉
Logroño	33	14	27			10.0	☉		☉	☉
Logroño (A)	34	17	24			10.2	☉	☉	☉	☉
Logroño (A)	33	18	27			11.4	☉		☉	☉
Pamplona	31	18	27			1.8	☉		☉	☉
Huesca (A)		18	28			11.6	☉		☉	☉
Daroca	33	18	26			10.3	☉		☉	☉
Zaragoza (A)	33	19	25				☉	☉	☉	☉
Zaragoza	33	19	25				☉	☉	☉	☉
Zaragoza	34	12	27	ip		10.2	☉		☉	☉
Calamocha	34	14	29				☉		☉	☉
Teruel	34	14	29				☉		☉	☉
Lérida	33	20	29			11.0	☉		☉	☉
Gerona (A)	31	17	28				☉		☉	☉
Barcelona		22				9.5			☉	☉
Barcelona	27	19	26			9.9	☉	☉	☉	☉
Barcelona (A)	27	20	27			10.6	☉		☉	☉
Reus (A)	27	19				9.0	☉		☉	☉
Tarragona	27	19				9.0	☉		☉	☉
Tortosa	31	22				9.5	☉		☉	☉

SÍMBOLOS UTILIZADOS EN LOS CUADROS DE METEOROS SIGNIFICATIVOS

- ☉ Llovizna
- ☉ Nuboso
- ☉ Despejado
- ☉ Poco nuboso
- ☉ Cubierto
- ☉ NW 30 nudos
- ☉ NE 35 nudos
- ☉ Liuvia
- ☉ Niebla
- ☉ Tormenta
- ☉ Nieve
- ☉ SW 50 nudos
- ☉ SE 65 nudos

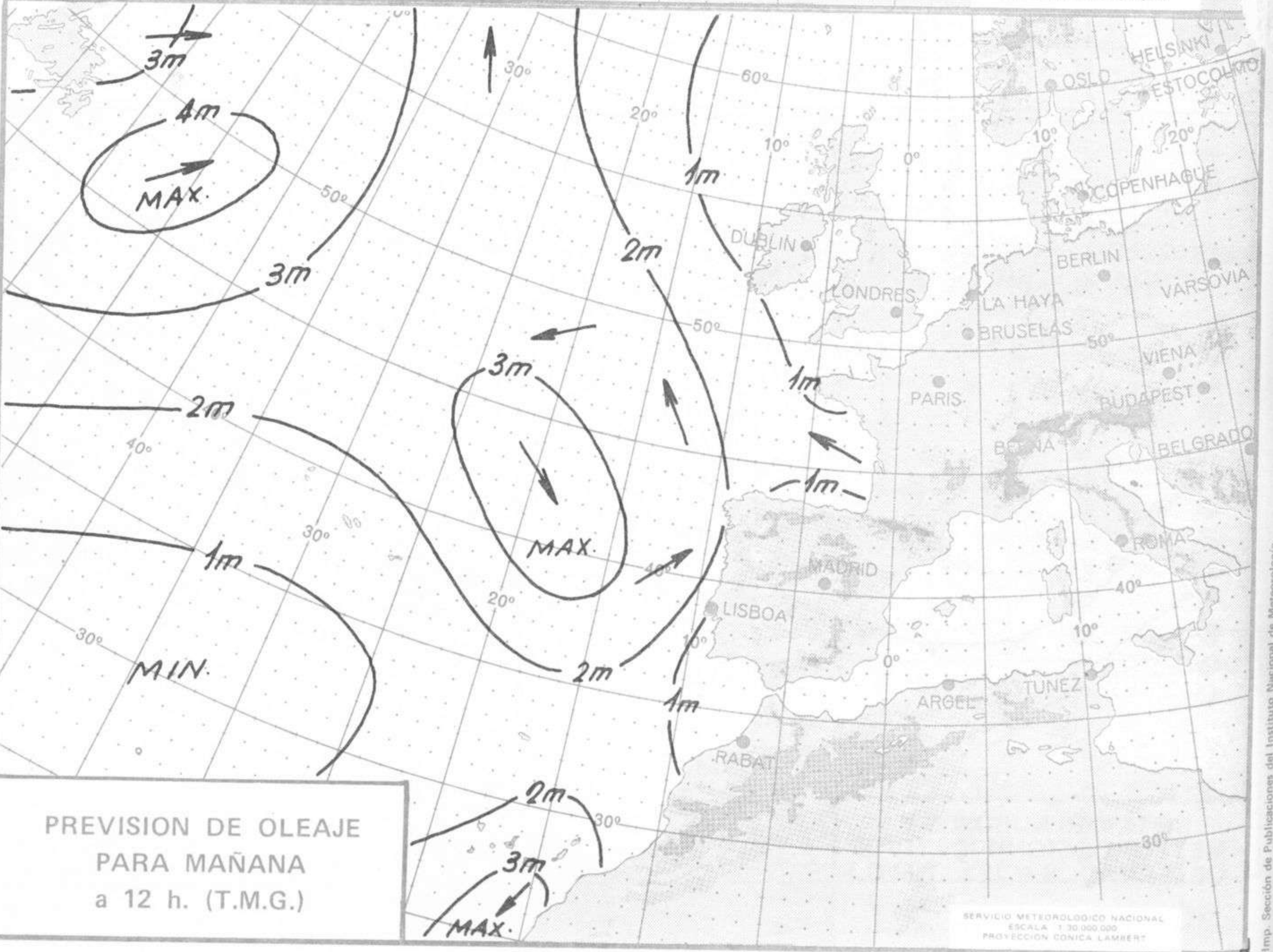
Estaciones	Temperaturas (°C)			Precipitación (l/m ²)		Horas de sol ayer	Meteoros significativos			
	Máxima de ayer	Mínima de hoy	12 horas de hoy	06 ayer a 06 hoy	Hoy 06-12		18 horas de ayer	00 horas de hoy	06 horas de hoy	12 horas de hoy
Castellón de la Plana	29	20				9.3	☉		☉	
Valencia (A)	30	20	28			9.5	☉	☉	☉	☉
Valencia	29	22				9.5	☉		☉	
Alicante (A)	29	21	30			7.3	☉	☉	☉	☉
Alicante	30	20				9.5	☉		☉	
Murcia (A)	33	20				7.8	☉		☉	
Murcia	34						☉			
Cartagena	27	21	26				☉		☉	
San Javier	28	20				7.7	☉	☉	☉	☉
Sevilla (A)	34	18	28			9.5	☉	☉	☉	☉
Córdoba (A)	37	19	29			8.9	☉	☉	☉	☉
Jaén	35	20	26			6.5	☉		☉	
Granada (A)	36	15	29			7.4	☉	☉	☉	☉
Huelva	31	19				12.2	☉		☉	
Jerez de la Frontera (A) ...	32	18	28				☉	☉	☉	☉
Cádiz	27	21	24			12.0	☉		☉	
San Fernando	28	21	25			8.5	☉		☉	
Tarifa	24	19	21			6.2	☉		☉	
Málaga (A)	29	20	28			7.2	☉	☉	☉	☉
Almería (A)	28	23	27			9.3	☉	☉	☉	☉
Palma de Mallorca (A)	30	17	29			9.8	☉	☉	☉	☉
Mahón (A)	30	21	28			9.8	☉	☉	☉	☉
Ibiza (A)	31	21	29			9.1	☉	☉	☉	☉
Santa Cruz de Tenerife (A)...	24	15	21			10.5	☉		☉	
Santa Cruz de Tenerife	26		26				☉			
Las Palmas (A)	26	20	25			11.1	☉		☉	
Fuerteventura (A)	26	20	25			10.5	☉		☉	
Lanzarote (A)	29	19	26			8.9	☉		☉	
Ceuta	25		21				☉			☉
Melilla	28	22				7.3	☉	☉	☉	





ISOBARAS Y FRENTES
PREVISTOS PARA MAÑANA
a 12 h. (T.M.G.)

SERVICIO METEOROLÓGICO NACIONAL
ESCALA 1:30.000.000
PROYECCION CONICA LAMBERT

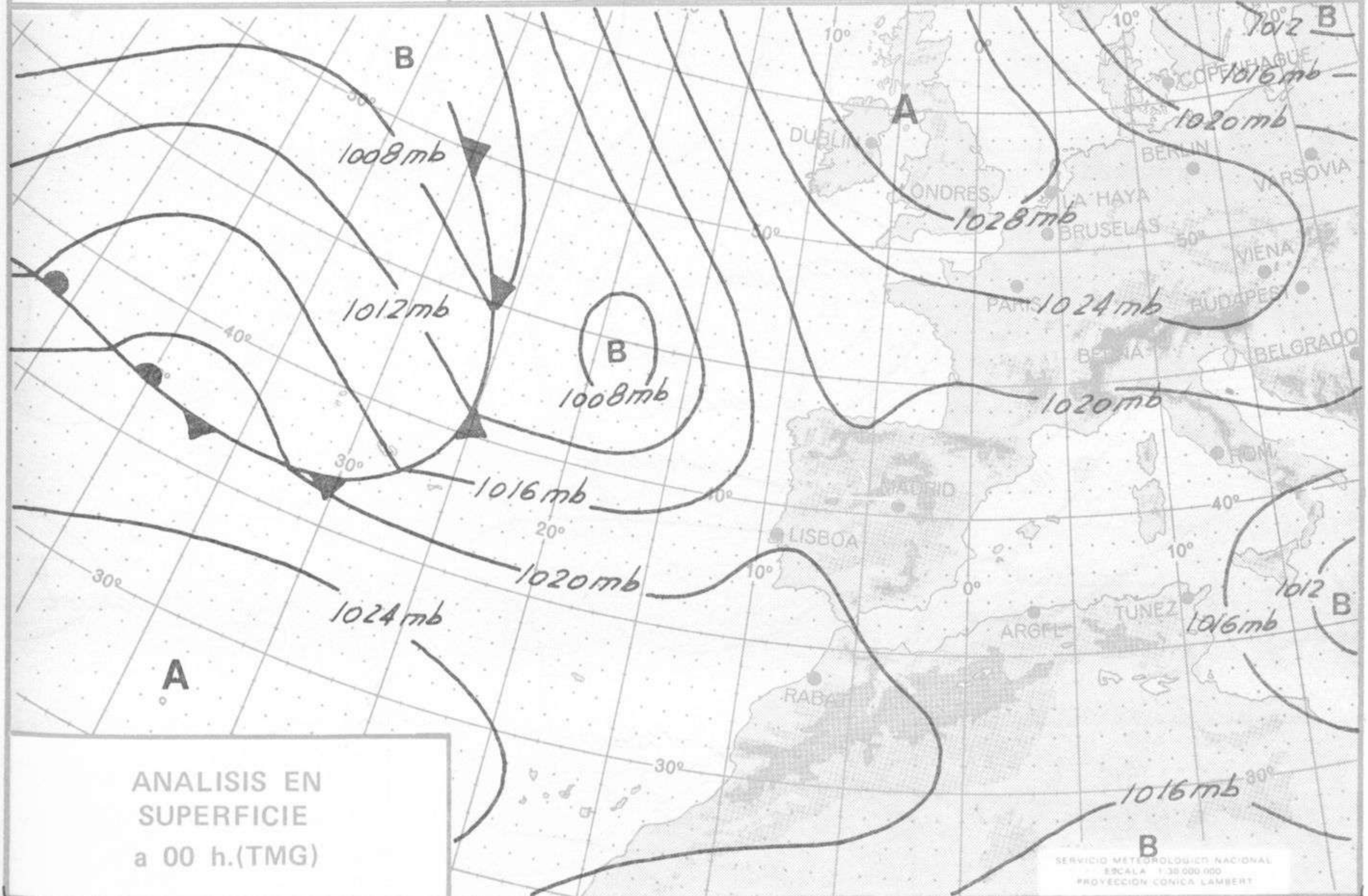
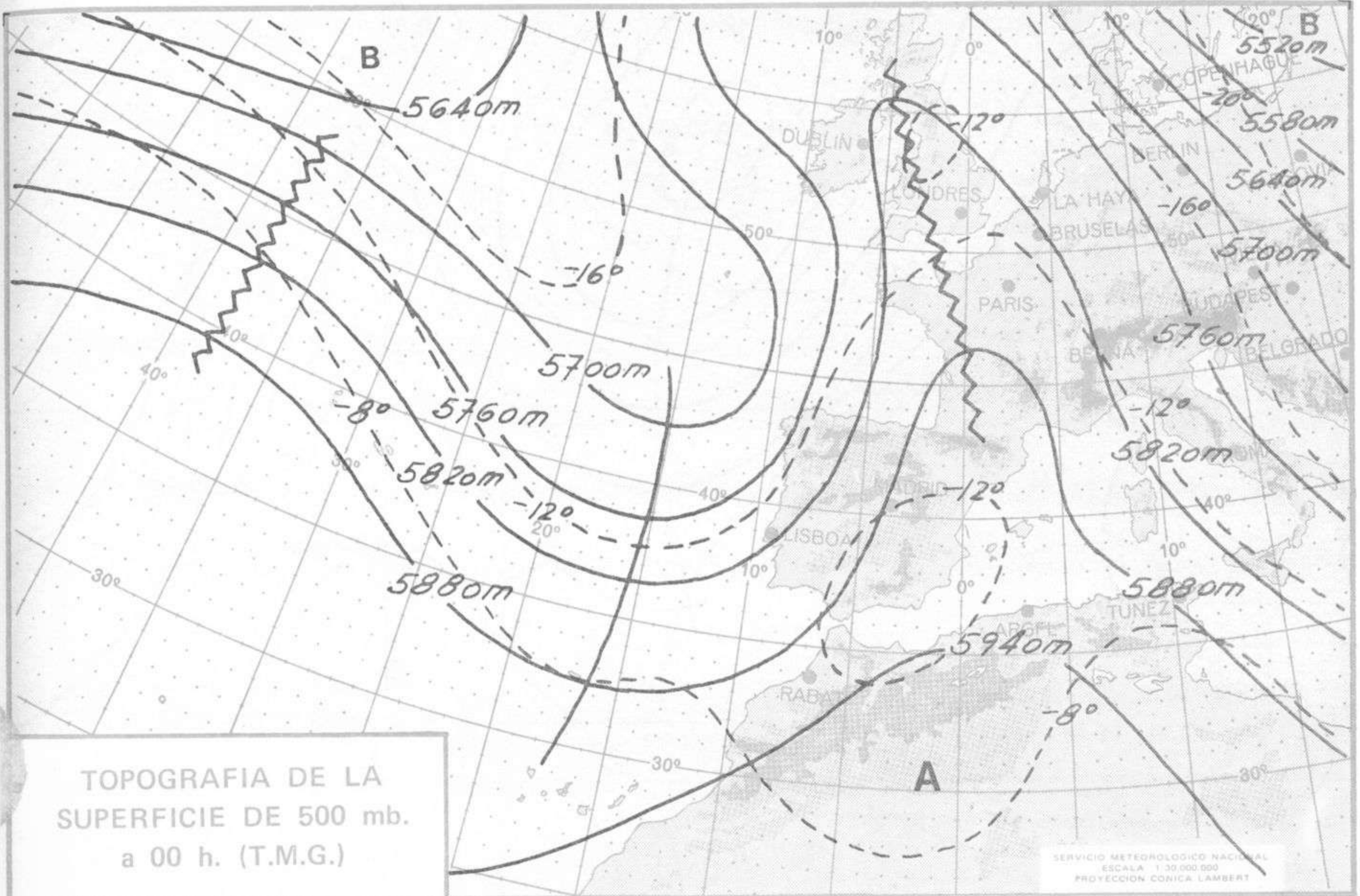


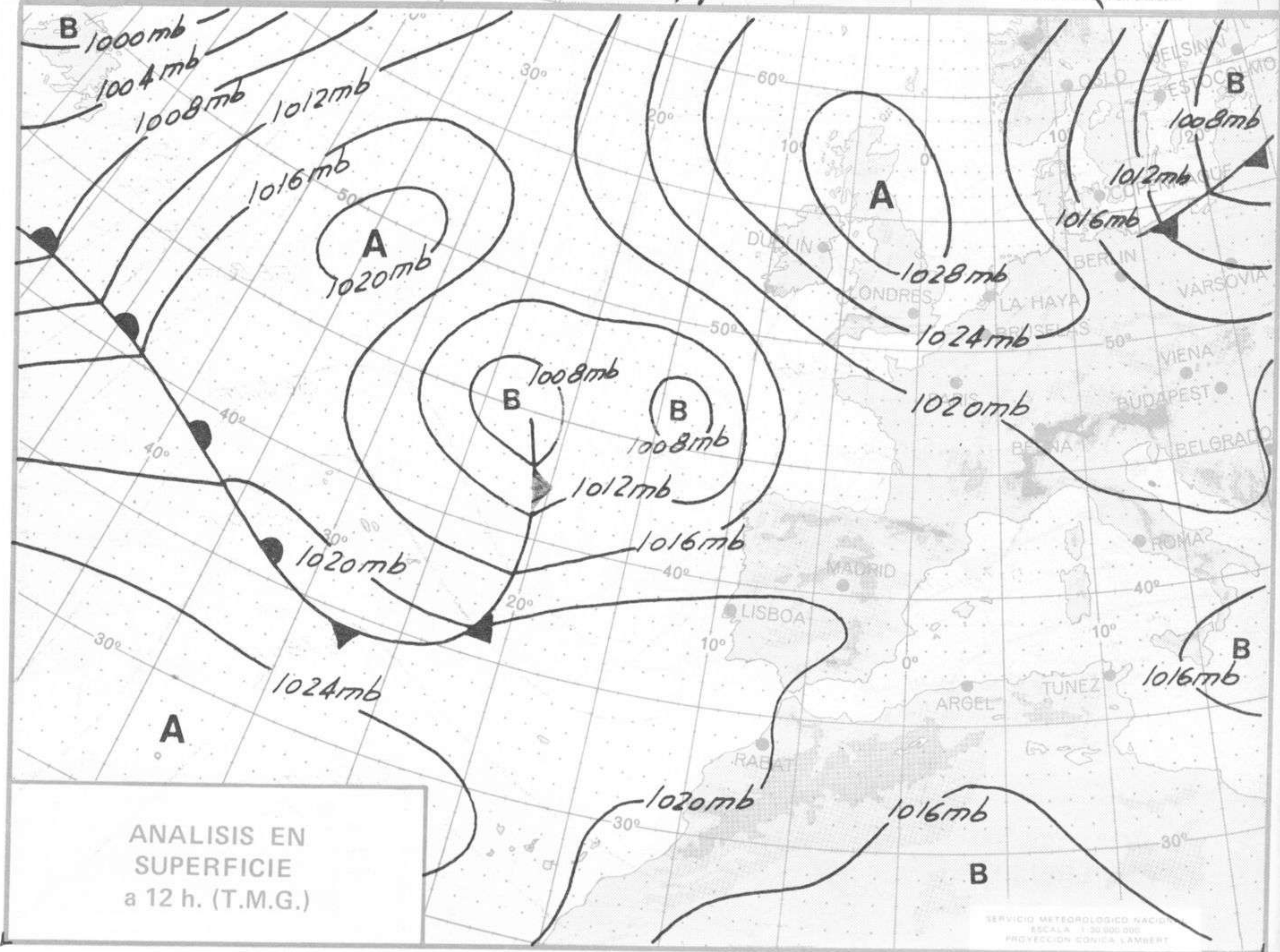
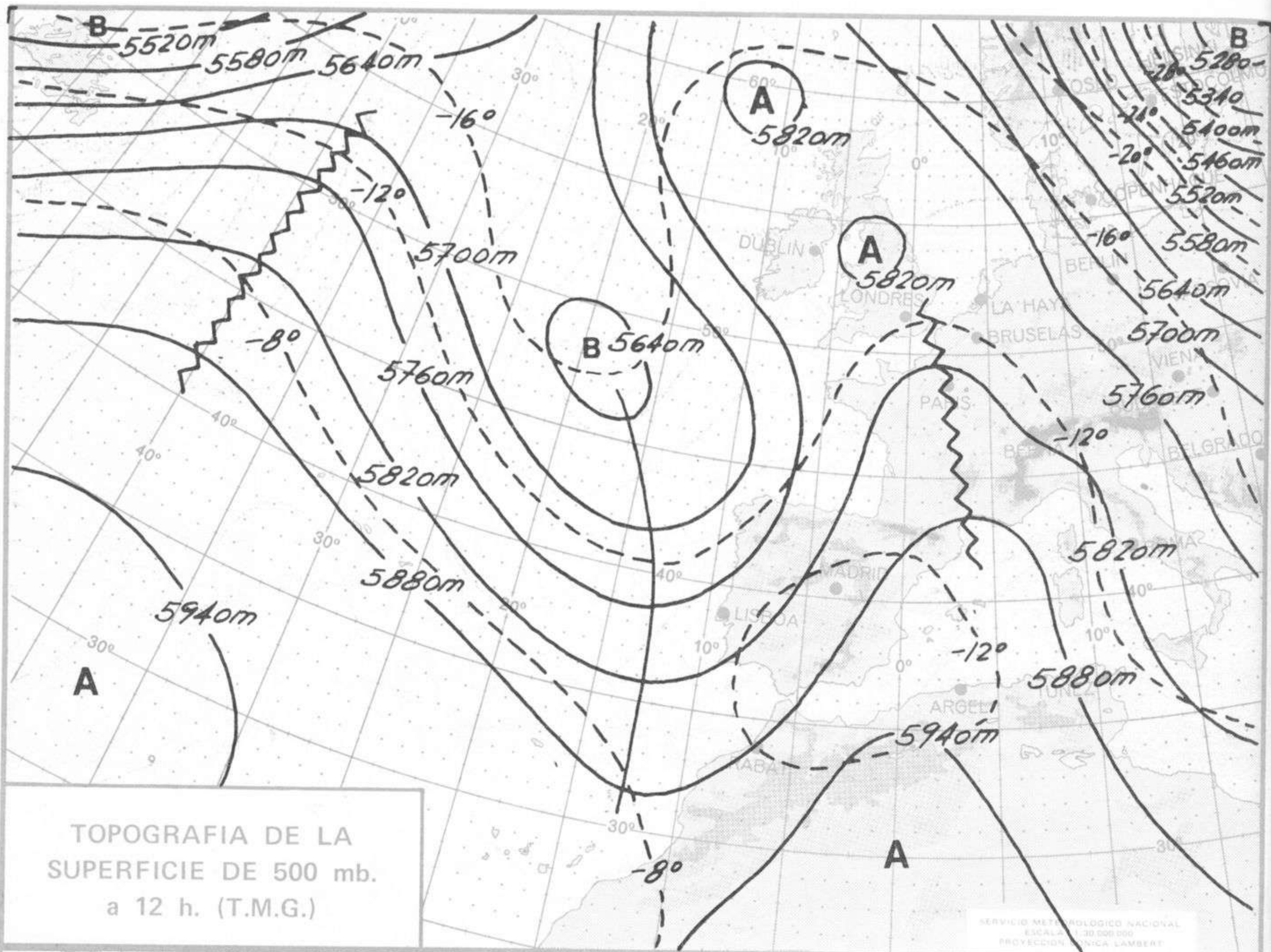
PREVISION DE OLEAJE
PARA MAÑANA
a 12 h. (T.M.G.)

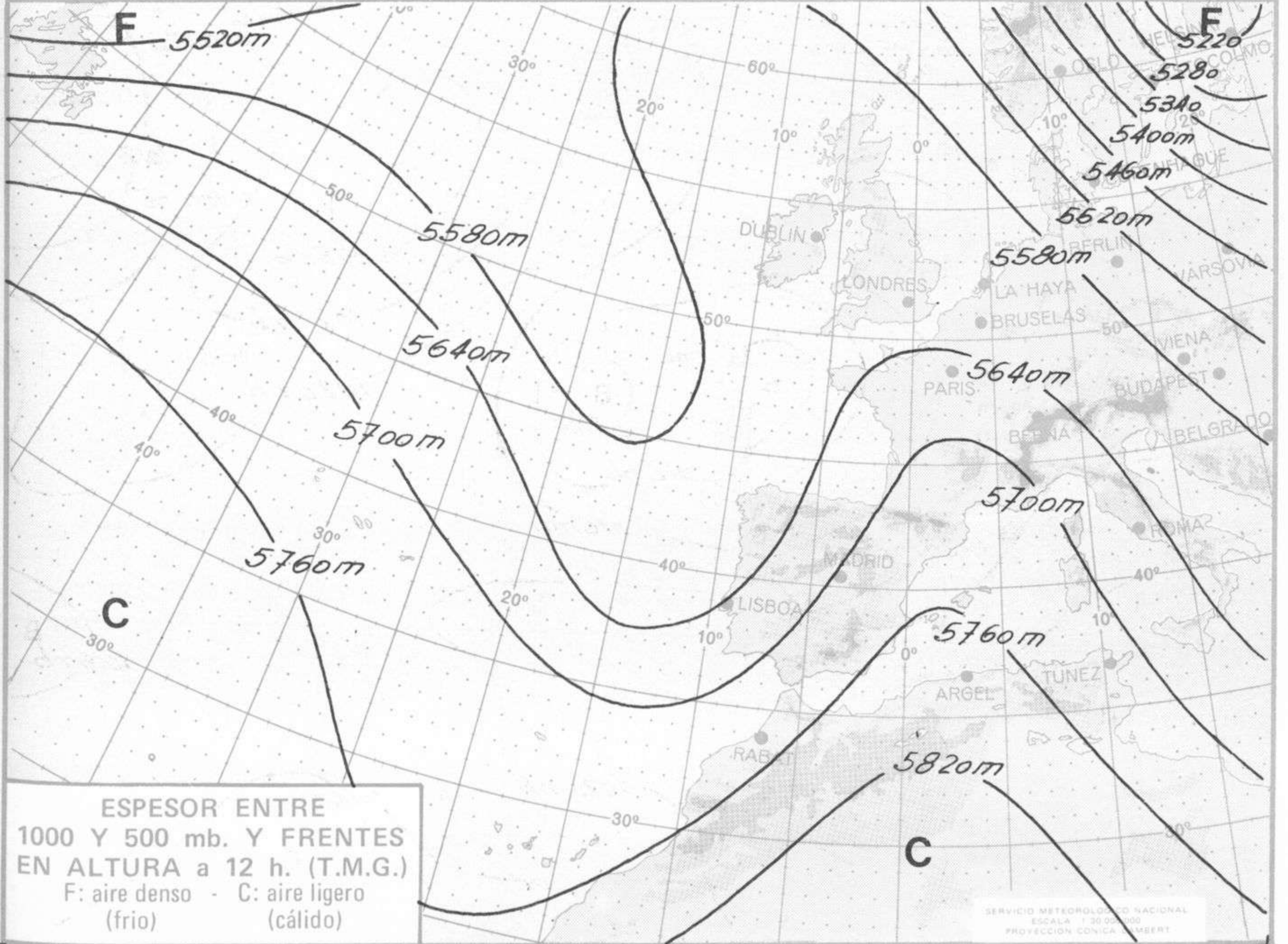
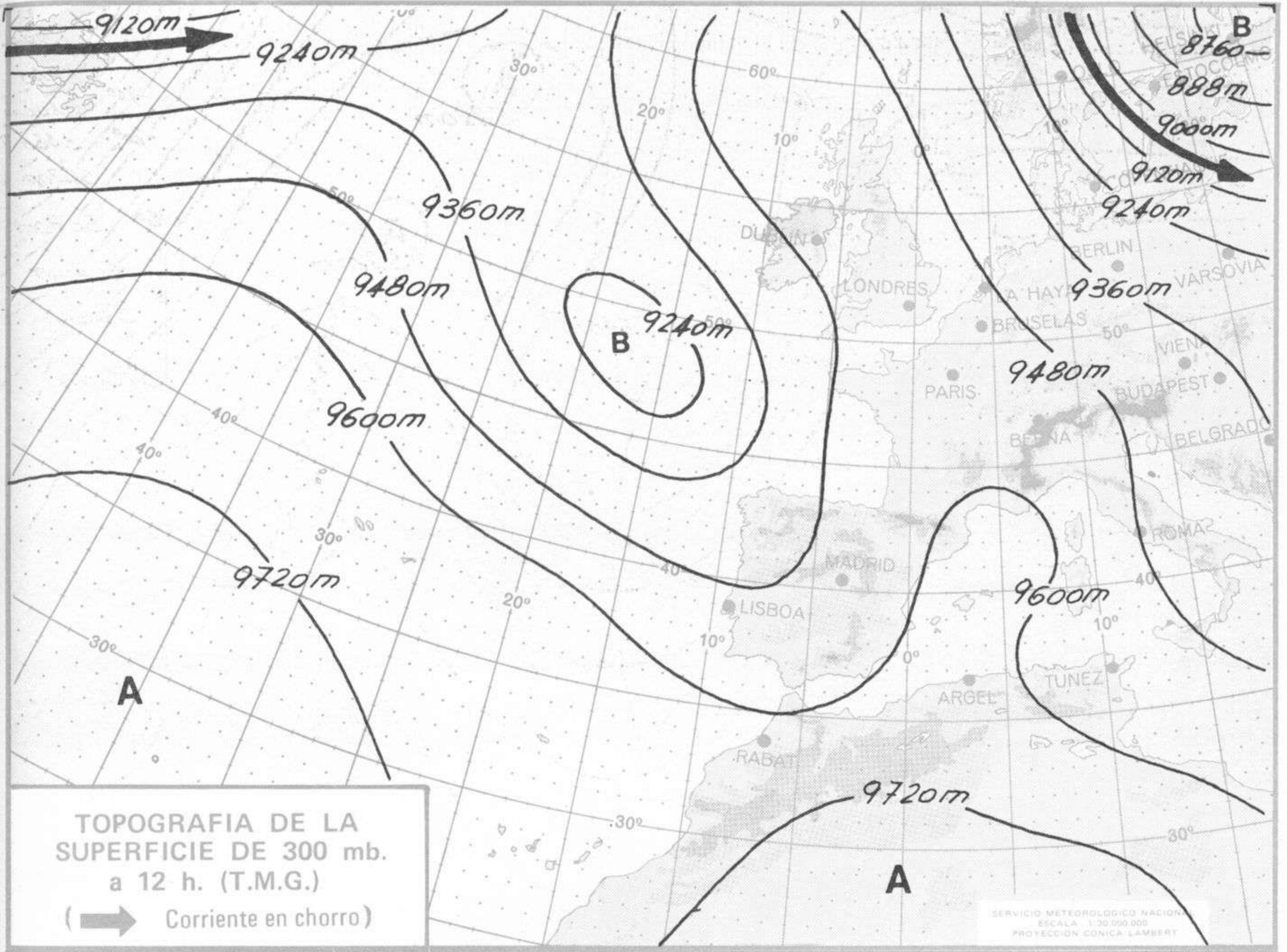
SERVICIO METEOROLÓGICO NACIONAL
ESCALA 1:30.000.000
PROYECCION CONICA LAMBERT

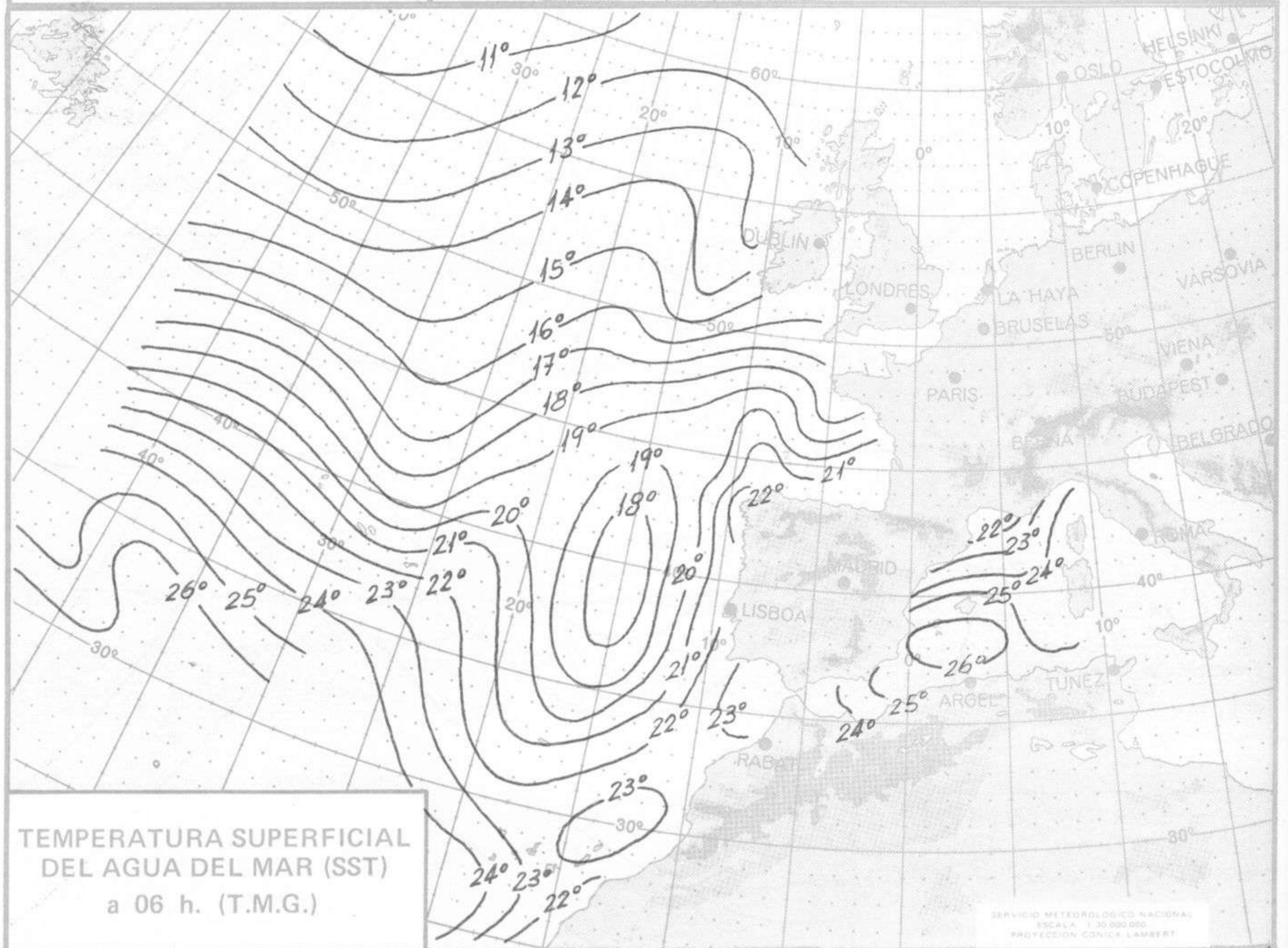
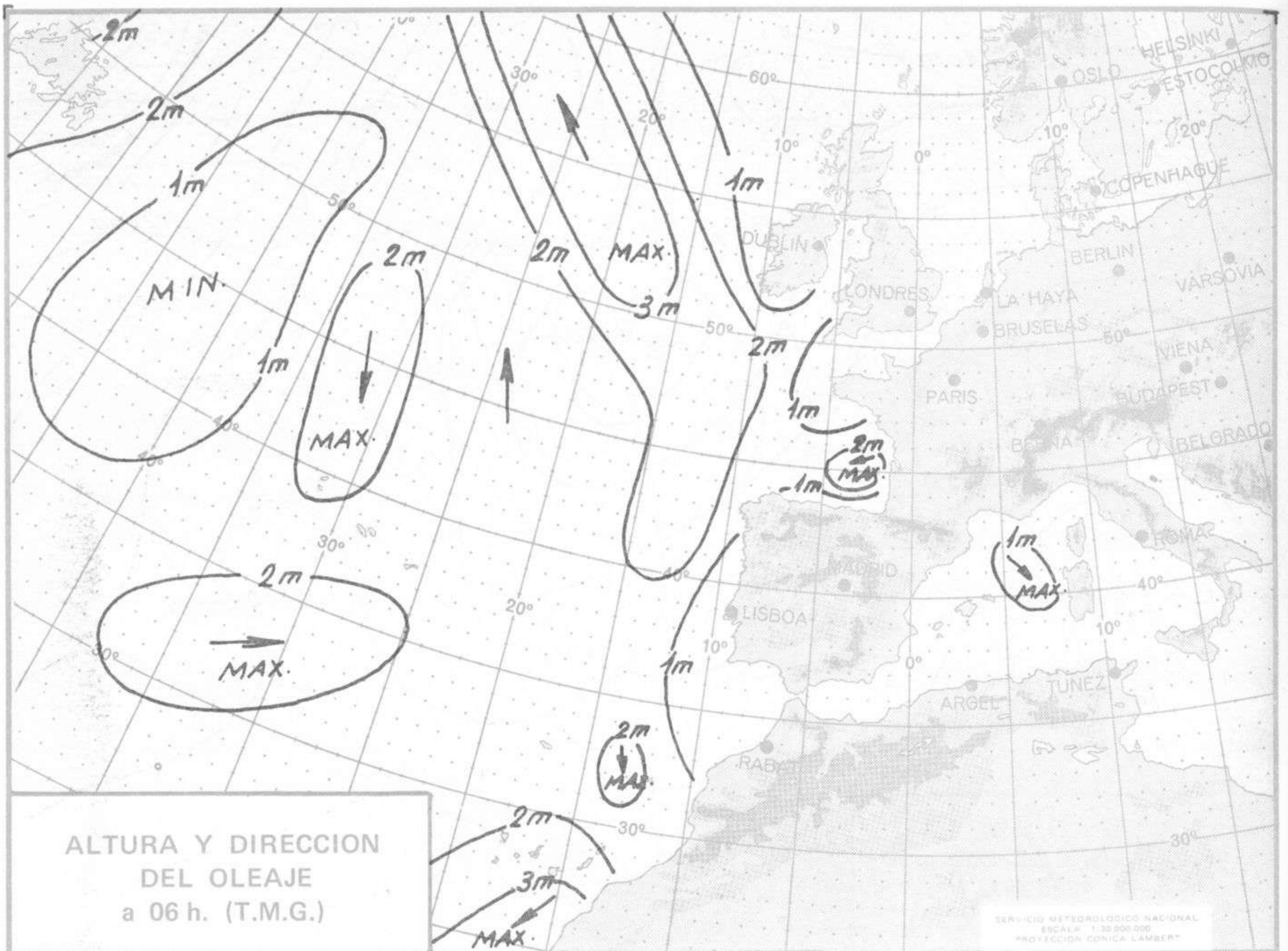


Dirección postal: Centro de Análisis y Predicción (Ciudad Universitaria), Apartado 285 - Madrid - 3 - (España) - Teléfono: 244 35 00
Fonometeo local: teléfono 094 - Fonometeo España: teléfono 232 69 40 de Madrid











COMPLEMENTO A LA INFORMACION TECNICA DIARIA



Dirección postal: Centro de Análisis y Predicción (Ciudad Universitaria), Apartado 285 - Madrid - 3 - (España) - Teléfono: 244 35 00
 Fonometeo local: teléfono 094 - Fonometeo España: teléfono 232 69 40 de Madrid

MADRID, Miércoles 12 de SEPTIEMBRE de 1.973

		R A D I O S O N D E O S																						
		Sondeos a 00 horas (TMG)					Sondeos a 12 horas (TMG)																	
		Presiones tipo					Puntos notables																	
		PPP	hhh	TT	DD	dd ff	PPP	TT	DD	PPP	TT	DD	PPP	hhh	TT	DD	dd ff	PPP	TT	DD	PPP	TT	DD	
La Coruña 08.001	1000																							
	850																							
	700																							
	500																							
	400																							
	300																							
	250																							
	200																							
	150																							
	100																							
Madrid / Barajas 08.221	1000												1000	157										
	850											850	1546	18	60							947	24	66
	700											700	3169	-8								782	11	57
	500											500	5840	-13	58							732	10	
	400											400	7510	-25	56							574	-4	61
	300											300	9530	-41								428	-21	56
	250											250	10640	-52								310	-39	57
	200											200	12160	-56								252	-52	
	150											150	13990	-57								226	-56	
	100											100	16530	-61								158	-56	
Palma de Mallorca/Bon Bonet 08.302	1000	172		22	55	00	00	1015	21	45			1000	168	29	64	20	16			1013	30	63	
	850	1591		22	62	24	14	960	24	61			850	1593	23	82	22	06			910	23	72	
	700	3247		9	58	31	19	830	22	62			700	3243	10	70	30	23			846	23	83	
	500	5920		-13	57	28	17	640	2	56			500	5920	-12	50	30	19			456	-18	58	
	400	7580		-25		28	17	520	-12	03			400	7590	-25	61	26	12			330	-36	68	
	300	9600		-42		28	19	487	-13	61			300	9610	-40		29	25			187	-62		
	250	10820		-50		28	29	265	-48				250	10830	-49		29	25						
	200	12250		-59		27	43	204	-50				200	12260	-59		27	29						
	150	14030		-63		27	52	118	-68				150	14040	-62		27	35						
	100	16480		-67		29	25						100	16540	-64		22	12						
Santa Cruz de Tenerife 60.020	1000	190		21	56	01	08	1018	22	57			1000											
	850	1580		17		01	14	916	15	21			850											
	700	3216		9		21	20	819	18				700											
	500	5920		-7		22	65	526	-6				500											
	400	7620		-20		22	20	510	-5				400											
	300	9680		-36		26	09	373	-24				300											
	250	10920		-46		26	12	251	-46				250											
	200	12370		-56		26	16	154	-68				200											
	150	14150		-68		26	20	116	-71				150											
	100	16570		-68		26	20						100											

V I E N T O E N A L T I T U D																
Estación	Tipo de Sonda	Indicativo	dia/hora	Tierra dd ff	1000m dd ff	1500m dd ff	2000m dd ff	3000m dd ff	4000m dd ff	5500m dd ff	7000m dd ff	9000m dd ff	10500m dd ff	12000m dd ff	13500m dd ff	16000m dd ff

Table with multiple columns: Estaciones, SYNOPSIS de 00 horas (T.M.G.), SYNOPSIS de 06 horas (T.M.G.), SYNOPSIS de 12 horas (T.M.G.), SYNOPSIS de 18 horas (T.M.G.). Rows list various weather stations and their corresponding synoptic data.