



BOLETIN DIARIO

AÑO XXII
2ª Epoca
Núm. 152.

MADRID, VIERNES 1 de JUNIO de 1.973

Dirección postal: Centro de Análisis y Predicción (Ciudad Universitaria), Apartado 285 - Madrid - 3 - (España) - Teléfono: 244 35 00
Fonometeo local: teléfono 094 - Fonometeo España: teléfono 232 69 40 de Madrid

TIEMPO PASADO (de 12 horas de ayer a 12 horas, T.M.G., de hoy):

Nubosidad y precipitaciones: Se han registrado chubascos en Galicia, y o chubascos en el Cantábrico, Duero, Centro, Ebro y Pirineos. Las mayores precipitaciones han correspondido en general a Cantábrico oriental y cabecera del Ebro.

Vientos fuertes: Algunas rachas aisladas ligeramente superiores a 50 Km/h. en las proximidades de alguna tormenta y ayer por la tarde localmente en Gran Canaria y Sahara español por intensificación del viento alisio.

Temperaturas destacables: Temperaturas máximas extremas de ayer entre capitales de provincia: 16º en Lugo, 32º en Zaragoza; en Canarias de 24º a 25º. Mínimas extremas de hoy: 7º en León, 19º en Cádiz, 18º en Las Palmas.

PRONOSTICO PARA MAÑANA:

Durante la mañana se iniciarán chubascos en Galicia que gradualmente se irán extendiendo al Cantábrico occidental y puntos del Duero, alcanzando el sistema Central, alto Ebro y Cantábrico oriental a última hora del día. Aumento gradual de la nubosidad en el Centro. Poco nuboso en las demás regiones peninsulares. Nuboso con algún chubasco en Baleares. Parcialmente nuboso al norte de las islas en Canarias.

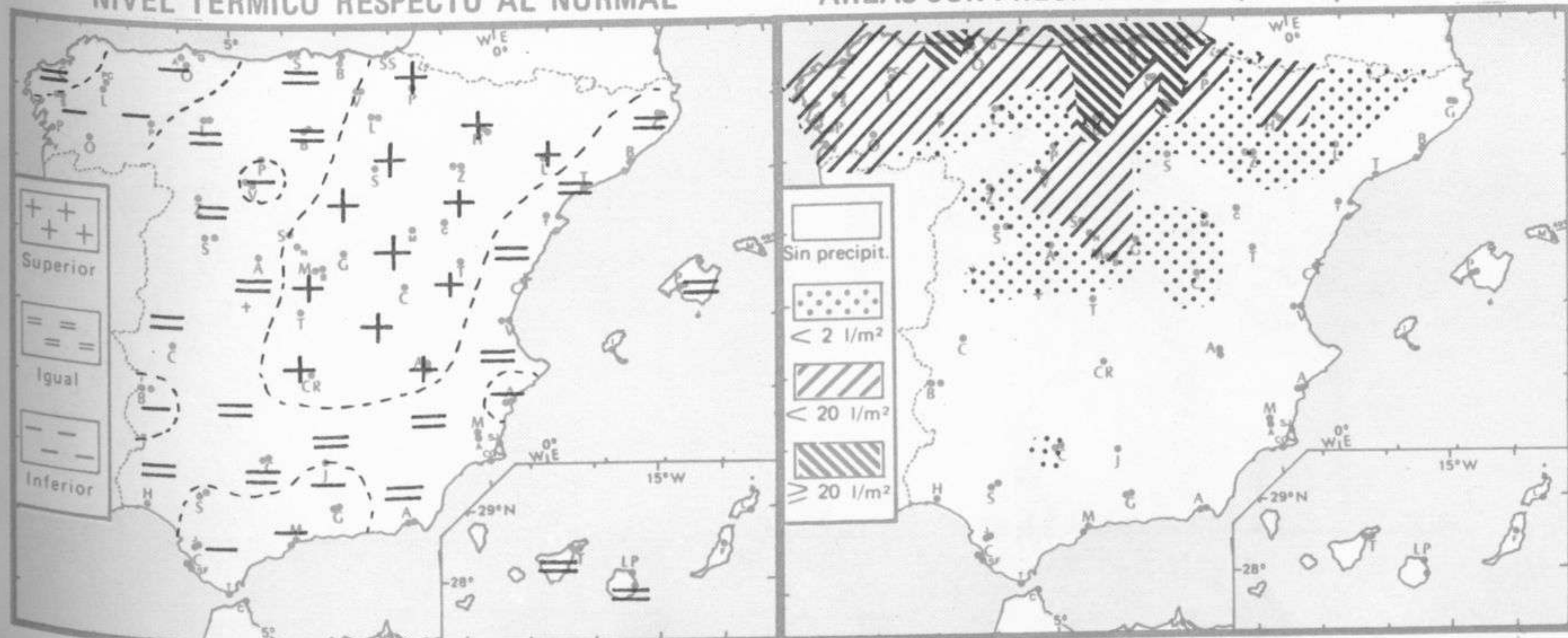
3 Y 4.

TENDENCIA PARA LOS DIAS

Día 3: Chubascos en el Cantábrico y puntos de Galicia, sistema Central e Ibérico. Nuboso con riesgo de chubascos de carácter tormentoso en el área mediterránea y Andalucía Extremadura. Día 4: Mejoría del tiempo en todas las regiones con excepción del Cantábrico donde seguirán los chubascos.

NIVEL TERMICO RESPECTO AL NORMAL

AREAS CON PRECIPITACION (12 h. ayer a 12 h. hoy)

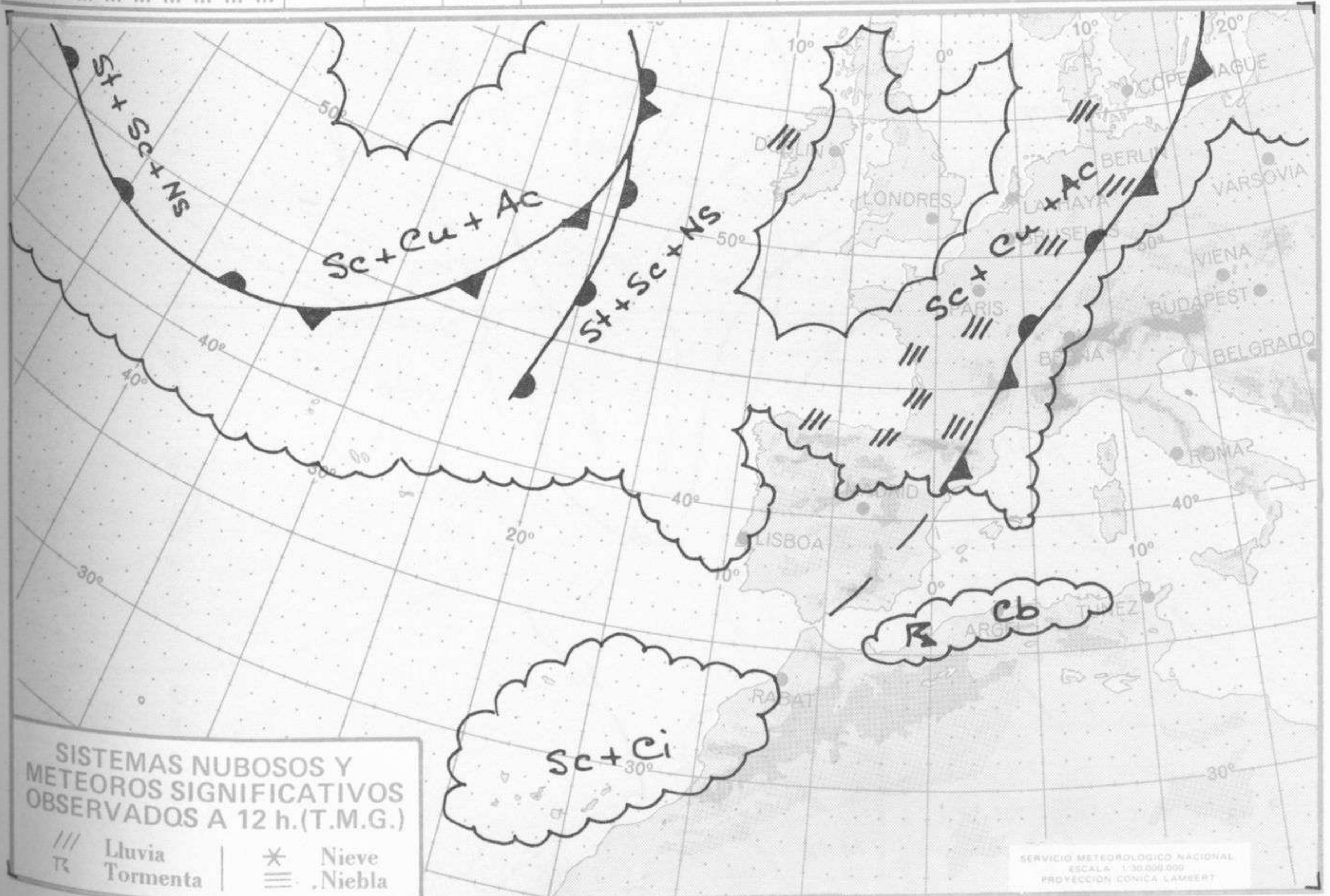


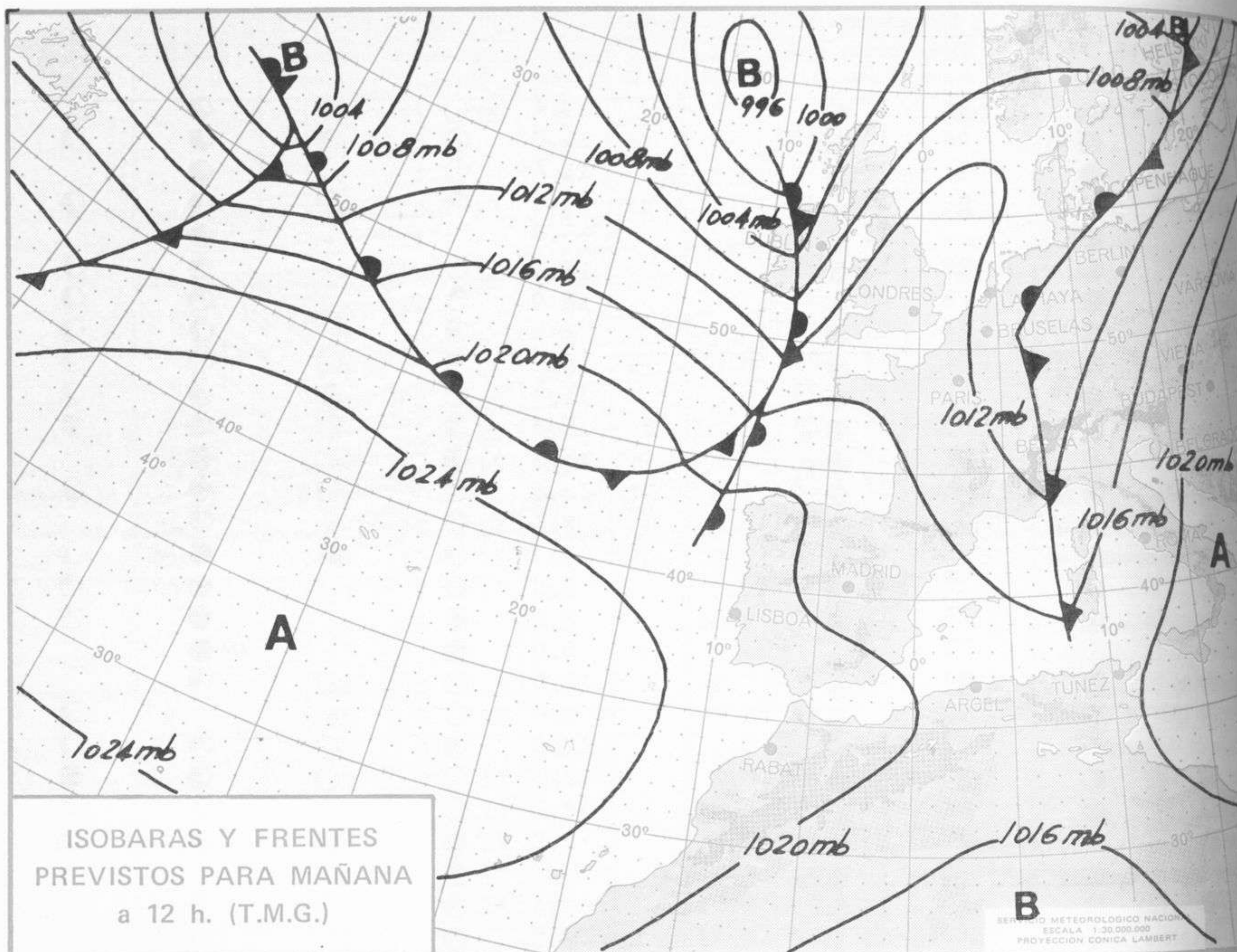
Estaciones	Temperaturas (°C)			Precipitación (l/m²)		Horas de sol ayer	Meteoros significativos			
	Máxima de ayer	Mínima de hoy	12 horas de hoy	06 ayer a 06 hoy	Hoy 06-12		18 horas de ayer	00 horas de hoy	06 horas de hoy	12 horas de hoy
La Coruña	20	13	15	9			☉	●	●	☉
Monteventoso	17	9		10			☉		☉	☉
Lugo (Punto Centro)	16	9		8		2.0	●		●	●
Santiago de Compostela (A)	16	10	13	15	1		☉	●	☉	☉
Pontevedra	18	14		3		5.0	☉		☉	☉
Vigo (A)	15	11	16	6			●	●	☉	☉
Orense	20	11		2			☉		●	●
Ponferrada	23	10		3			●		●	●
Asturias (A)	17	11	14	27	ip	0.0	●		☉	●
Gijón	19	10	15	11		0.0	●		☉	●
Santander (A)	18		15	17	9		R ●		☉	☉
Santander	20	12	15	26	7	0.0	☉	☉	☉	☉
Bilbao (A)	22	12	13	41	10	2.6	R ●	☉	☉	☉
San Sebastian/Igueldo	25	11	13	43	10	4.7	☉	☉	☉	☉
San Sebastian (A)	27	13	16	42	10	7.8	☉		☉	☉
León (A)	23	7	14	ip		7.5	●		☉	☉
Zamora	20	9		1		10.9	●		☉	☉
Palencia										
Burgos (A)	24	8	9	21	1	7.7	R ●	●	☉	☉
Burgos	25	9	10	10		8.2	R ●		☉	☉
Valladolid (A)	24	5		2		11.2	☉		☉	☉
Valladolid	27	9	17	26		9.7	●	●	☉	☉
Soria	26	8	14	8			☉		●	●
Salamanca (A)	27		16				●	☉	●	●
Avila	23	8		ip		10.9	●		☉	☉
Segovia	26	9	14	3		12.7	☉		●	●
Navacerrada	16	3		3		12.3	☉		☉	☉
Madrid/Barajas	30	14	21	ip	ip	12.0	☉	☉	☉	☉
Madrid (Cdad.Universitaria)	30	12	20	11			☉	☉	☉	☉
Guadalajara	30	13					☉		☉	☉
Toledo	30	15				10.7	●		☉	☉
Cuenca	28	14		ip			☉		☉	☉
Molina de Aragón		12		ip		10.9			☉	☉
Ciudad Real	30	13	21			12.4	☉	☉	☉	☉
Albacete (A)	31	13	22			12.6	☉	☉	☉	☉
Cáceres		9	21					●	☉	☉
Badajoz (A)	28	12	22			10.0	●		☉	☉
Vitoria (A)	28	X	13	12	4		☉		☉	☉
Logroño	30	11	17	19	9	8.2	☉		☉	☉
Logroño (A)	32	10	17	17	3	9.3	☉	R ●	☉	☉
Pamplona	29	14		14		9.4	☉		☉	☉
Huesca (A)	28	15	14	2	1	12.4	☉		☉	☉
Daroca	30		15				☉		☉	☉
Zaragoza (A)	32	15	17	ip		11.3	☉	●	☉	☉
Zaragoza	32	15	17	ip			☉		☉	☉
Calamocha	29	14	16	ip		10.7	☉	○	☉	☉
Teruel	29	11					☉		☉	☉
Lérida	30	16	24	1	ip	12.8	☉		R ●	☉
Gerona (A)	28						☉		☉	☉
Barcelona										
Barcelona (A)	23	14	23			13.5	☉	○	☉	☉
Reus (A)	24	17	X			12.4	☉		☉	☉
Tarragona	23	17				9.9	☉		☉	☉
Tortosa	26	17				10.5	☉		☉	☉

SÍMBOLOS UTILIZADOS EN LOS CUADROS DE METEOROS SIGNIFICATIVOS

- ☉ Llovizna = Nebolina < Relámpagos ▲ Granizo ○ Despejado ● Nuboso ↙ NW 30 nudos
- ☉ Lluvia ≡ Niebla ☄ Tormenta * Nieve ☉ Poco nuboso ● Cubierto ↘ SW 50 nudos
- ↗ NE 35 nudos
- ↘ SE 65 nudos

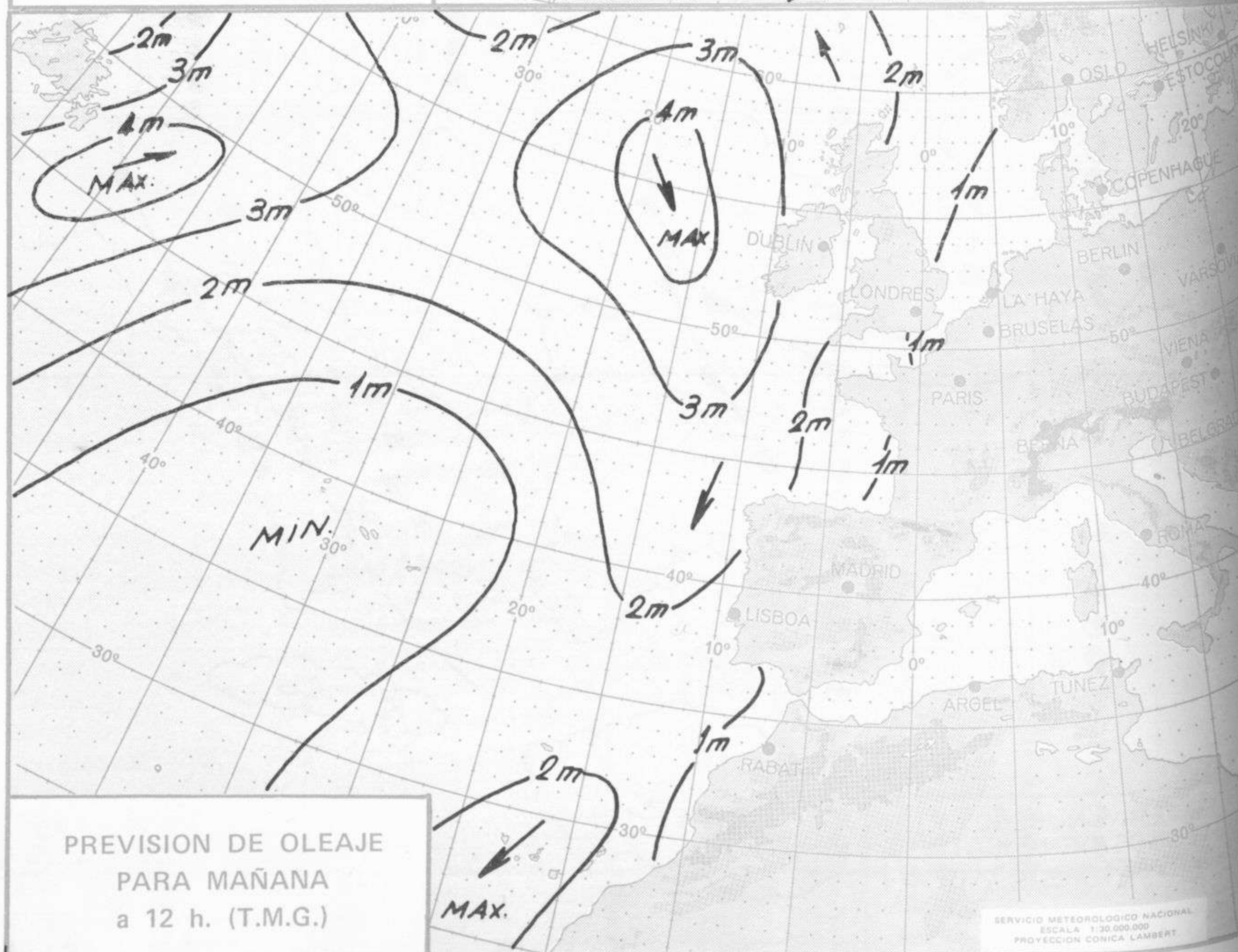
Estaciones	Temperaturas (°C)			Precipitación (l/m²)		Horas de sol ayer	Meteoros significativos			
	Máxima de ayer	Mínima de hoy	12 horas de hoy	06 ayer a 06 hoy	Hoy 06-12		18 horas de ayer	00 horas de hoy	06 horas de hoy	12 horas de hoy
Castellón de la Plana	25	17				10.4	○		☉	
Valencia (A)	26	15	25			11.0	○○	☉	☉	☉
Valencia	24	17				11.4	○○		☉	
Alicante (A)	25	14	25			12.6	☉	○	☉	☉
Alicante		15				13.3			☉	
Murcia (A)	29	15	29			11.1	○		☉	☉
Murcia	28	16	31			10.0	☉		☉	☉
Cartagena	24	17	18				☉		☉	☉
San Javier	24	14	25			10.8	☉	○	○	☉
Sevilla (A)	28	15	23			11.7	○	☉	☉	☉
Córdoba (A)	30	16	23		ip	12.4	☉	○	☉	☉
Jaén	31	17				13.3	☉		☉	
Granada (A)	31	12	23			13.5	☉	○	☉	☉
Huelva	25	15				9.3	○○		☉	
Jerez de la Frontera (A) ...	25	16	22				☉	☉	☉	☉
Cádiz	20	19	19			8.0	☉		☉	☉
San Fernando	22	17	25			2.1	☉		☉	☉
Tarifa	21	16				5.0	☉		☉	☉
Málaga (A)	23	16				12.0	○○	○	☉	☉
Almería (A)	24		22				○○		☉	☉
Palma de Mallorca (A)	30	12	25			13.8	☉	○	☉	☉
Mahón (A)	25	17	20			12.1	○○	○○	☉	☉
Ibiza (A)	24	17	23			12.1	○○	○○	☉	☉
Santa Cruz de Tenerife (A)...	19	13	17			5.0	☉	☉	☉	☉
Santa Cruz de Tenerife	25		22				☉		☉	☉
Las Palmas (A)	24	19	23			9.1	☉	☉	☉	☉
Fuerteventura (A)	23	15	22			9.0	☉		☉	☉
Lanzarote (A)	24	17	22			6.4	☉		☉	☉
Ceuta	21		18				☉	○		☉
Melilla	24	17	23			10.5	☉	○	☉	☉





ISOBARAS Y FRENTES
PREVISTOS PARA MAÑANA
a 12 h. (T.M.G.)

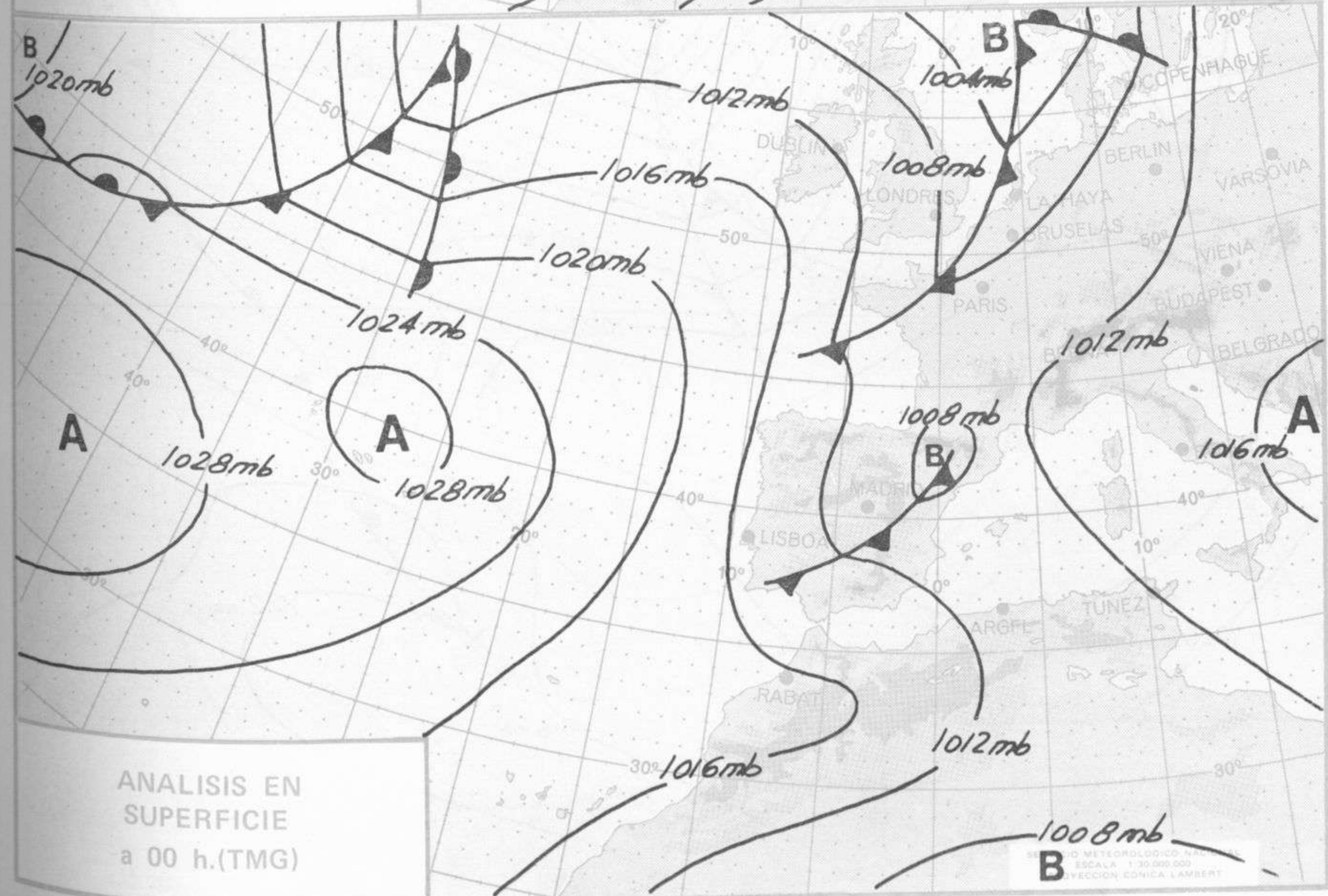
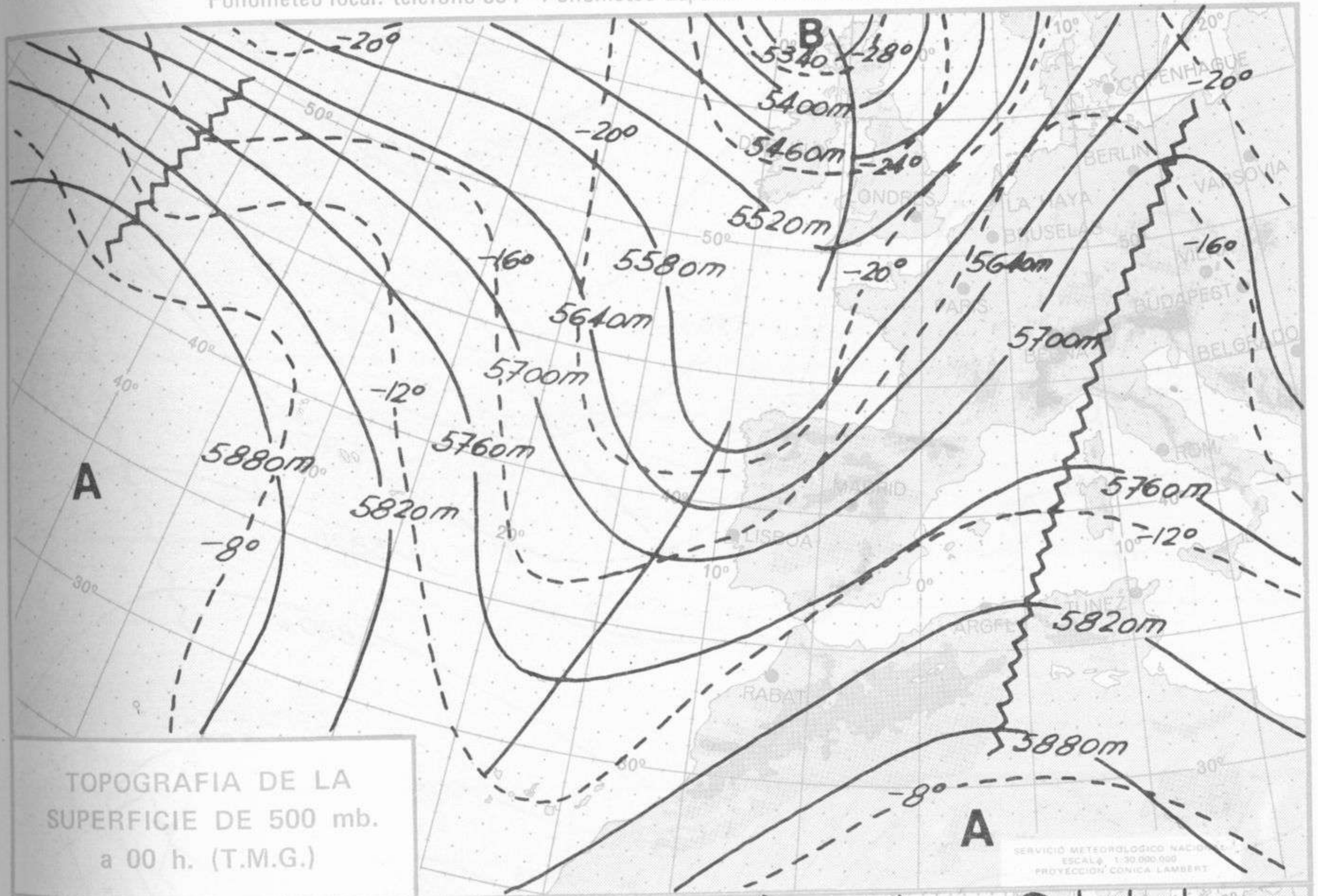
SERVICIO METEOROLÓGICO NACIONAL
ESCALA 1:30.000.000
PROYECCION CONICA LAMBERT

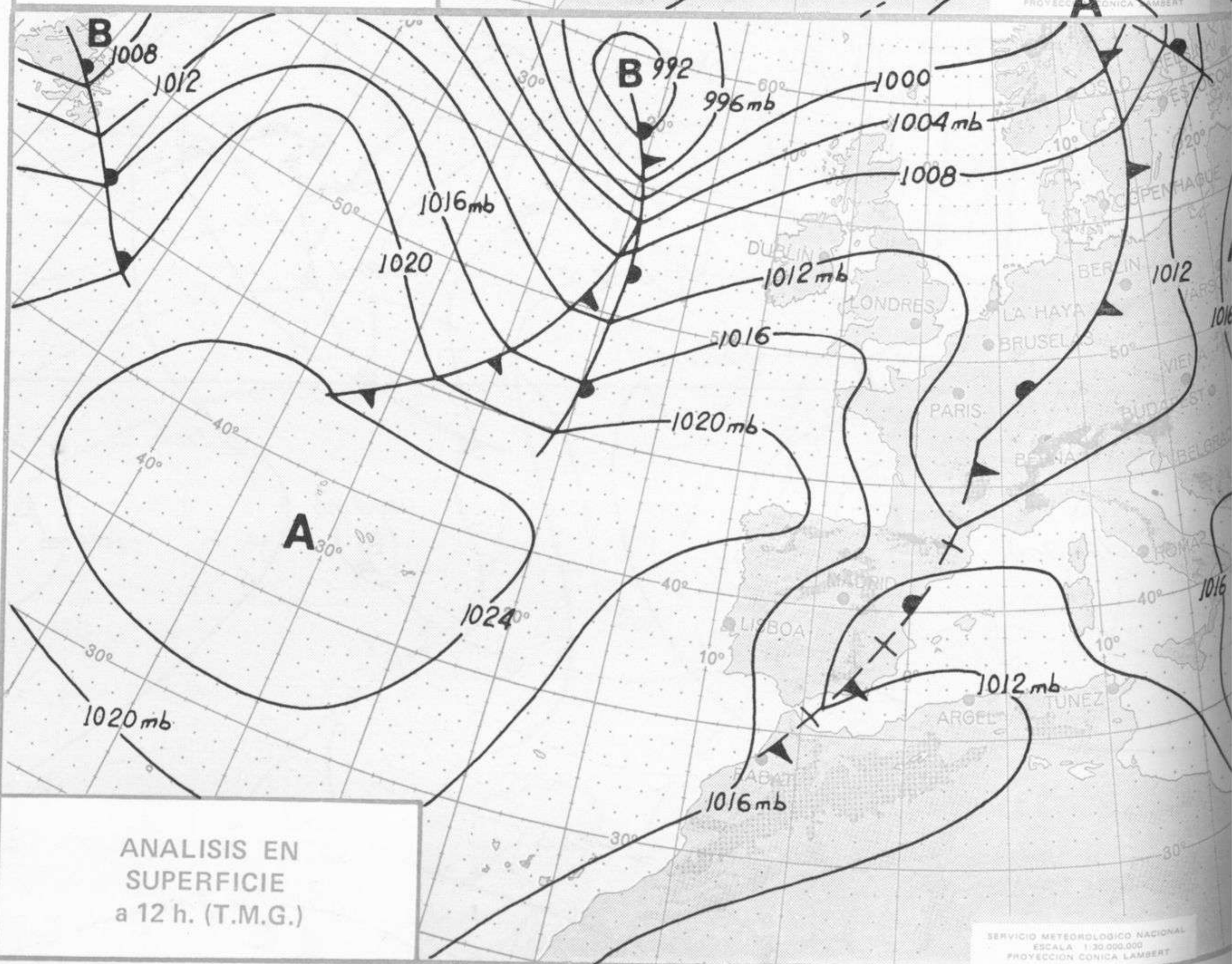
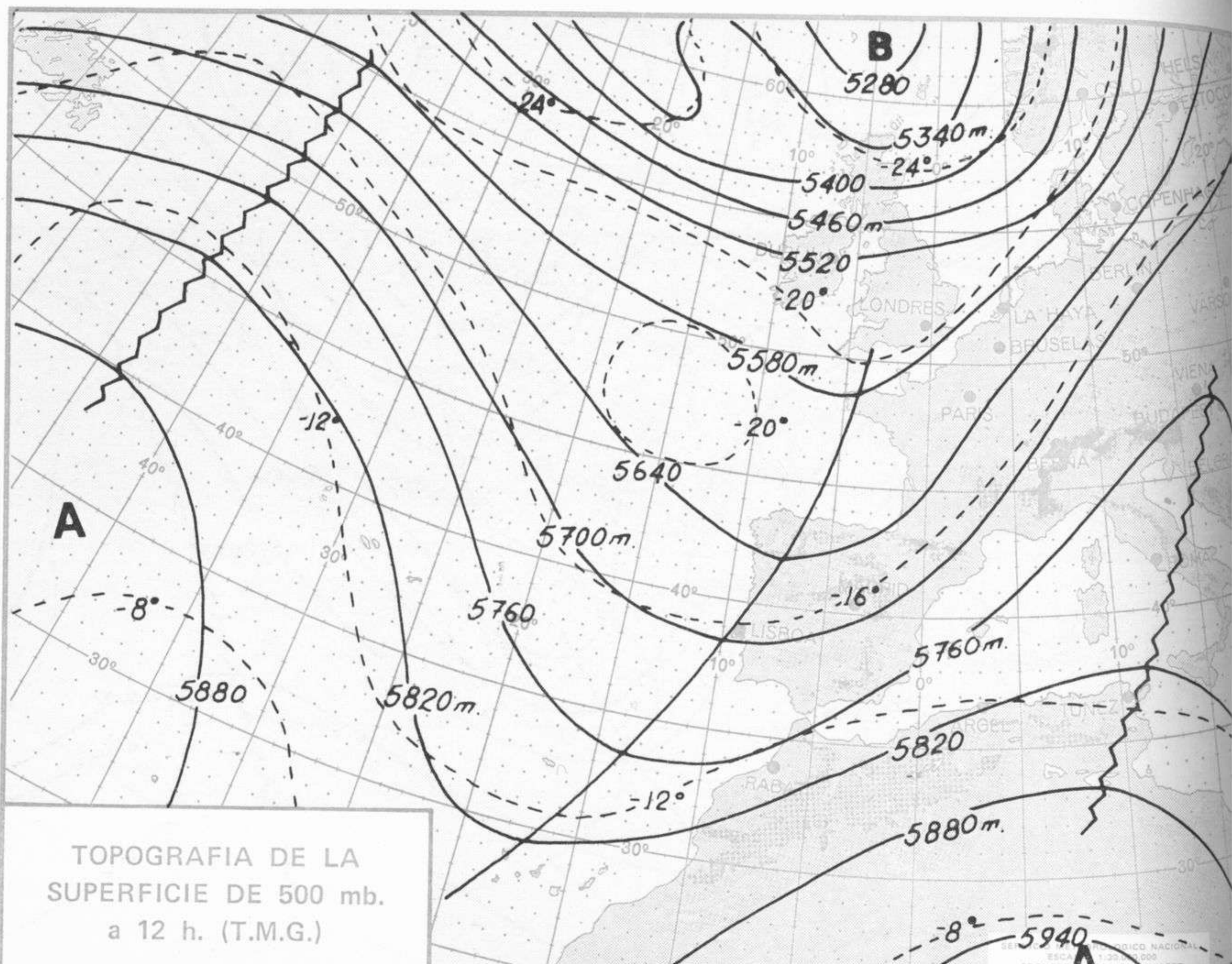


PREVISION DE OLEAJE
PARA MAÑANA
a 12 h. (T.M.G.)

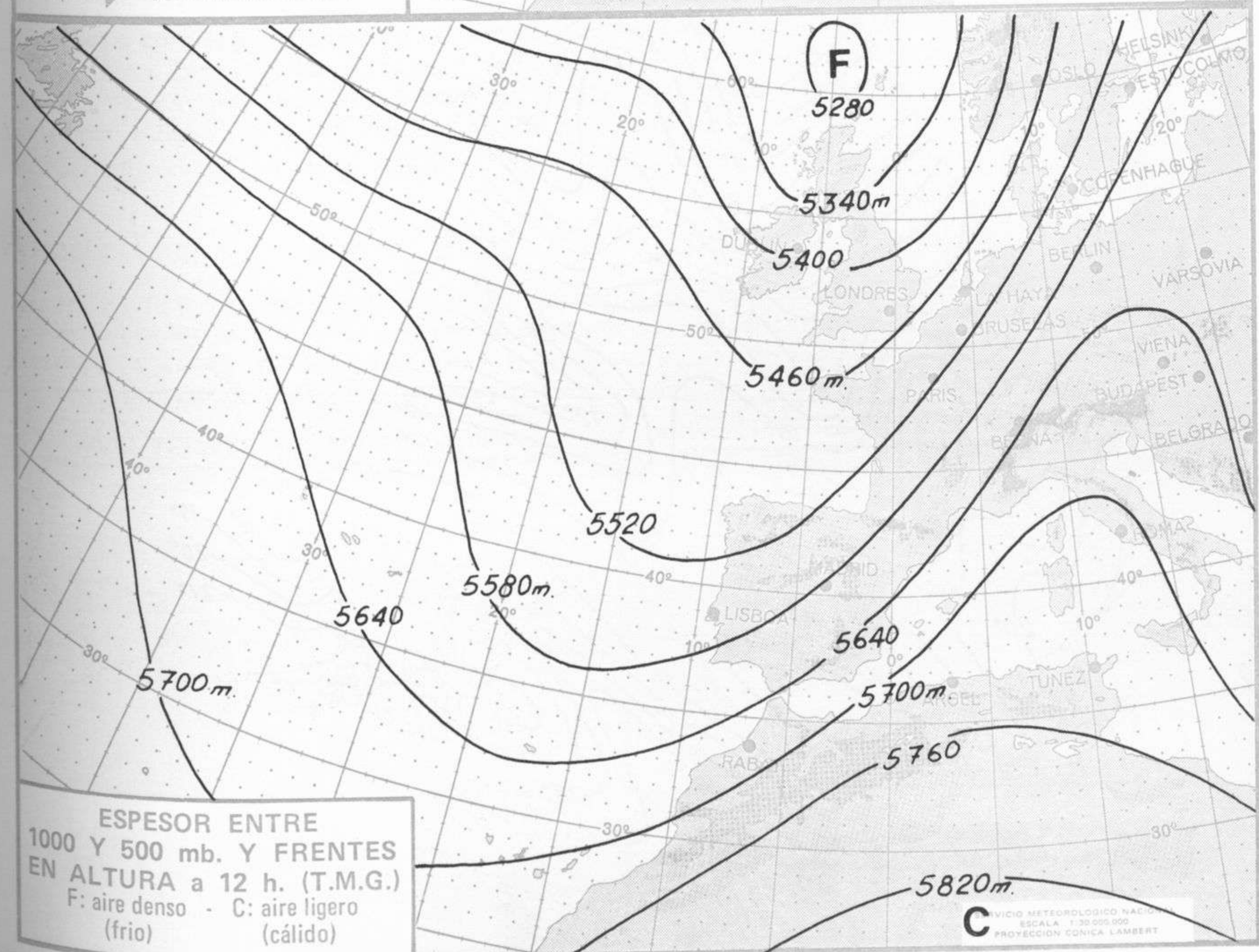
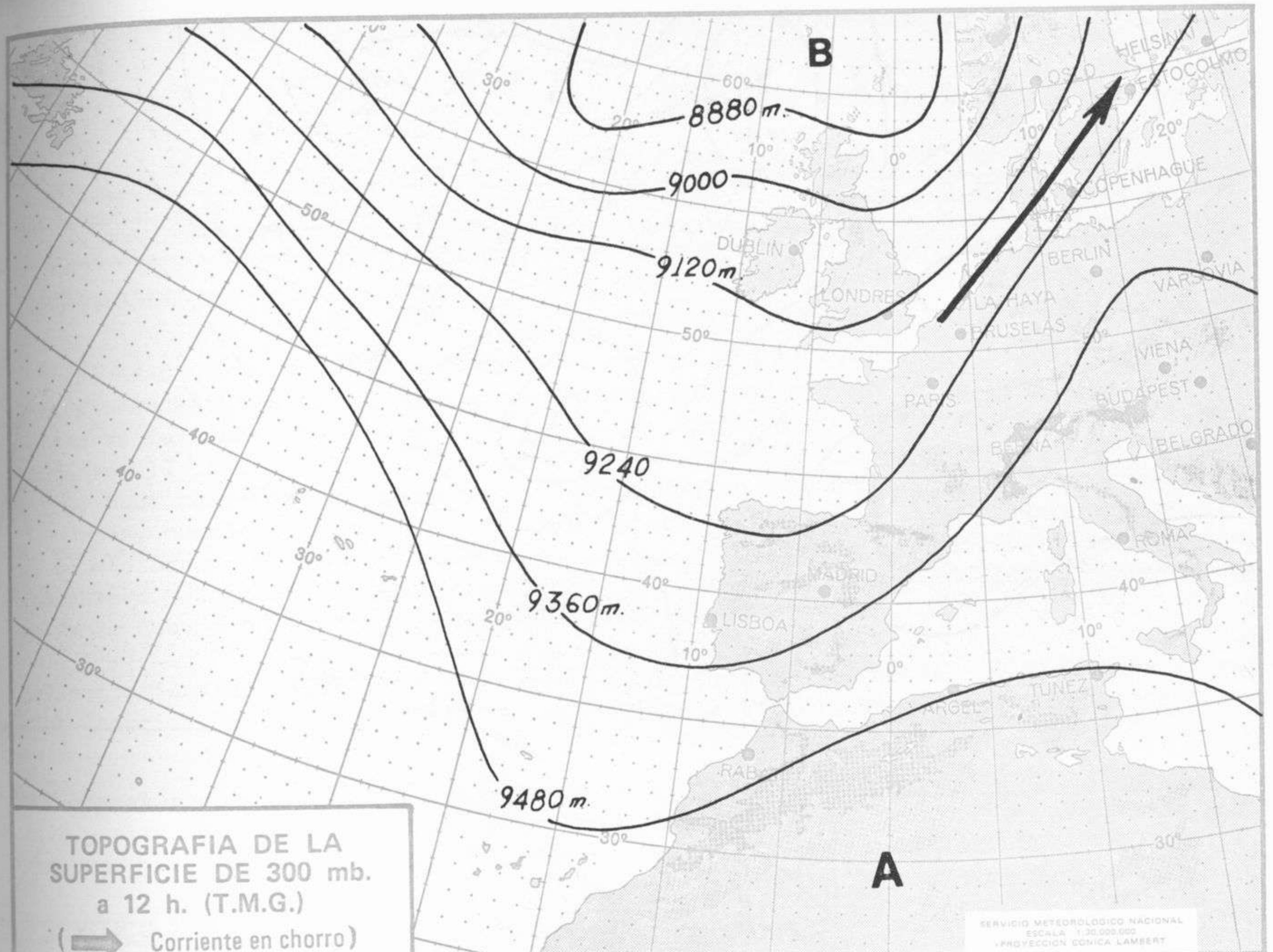
SERVICIO METEOROLÓGICO NACIONAL
ESCALA 1:30.000.000
PROYECCION CONICA LAMBERT

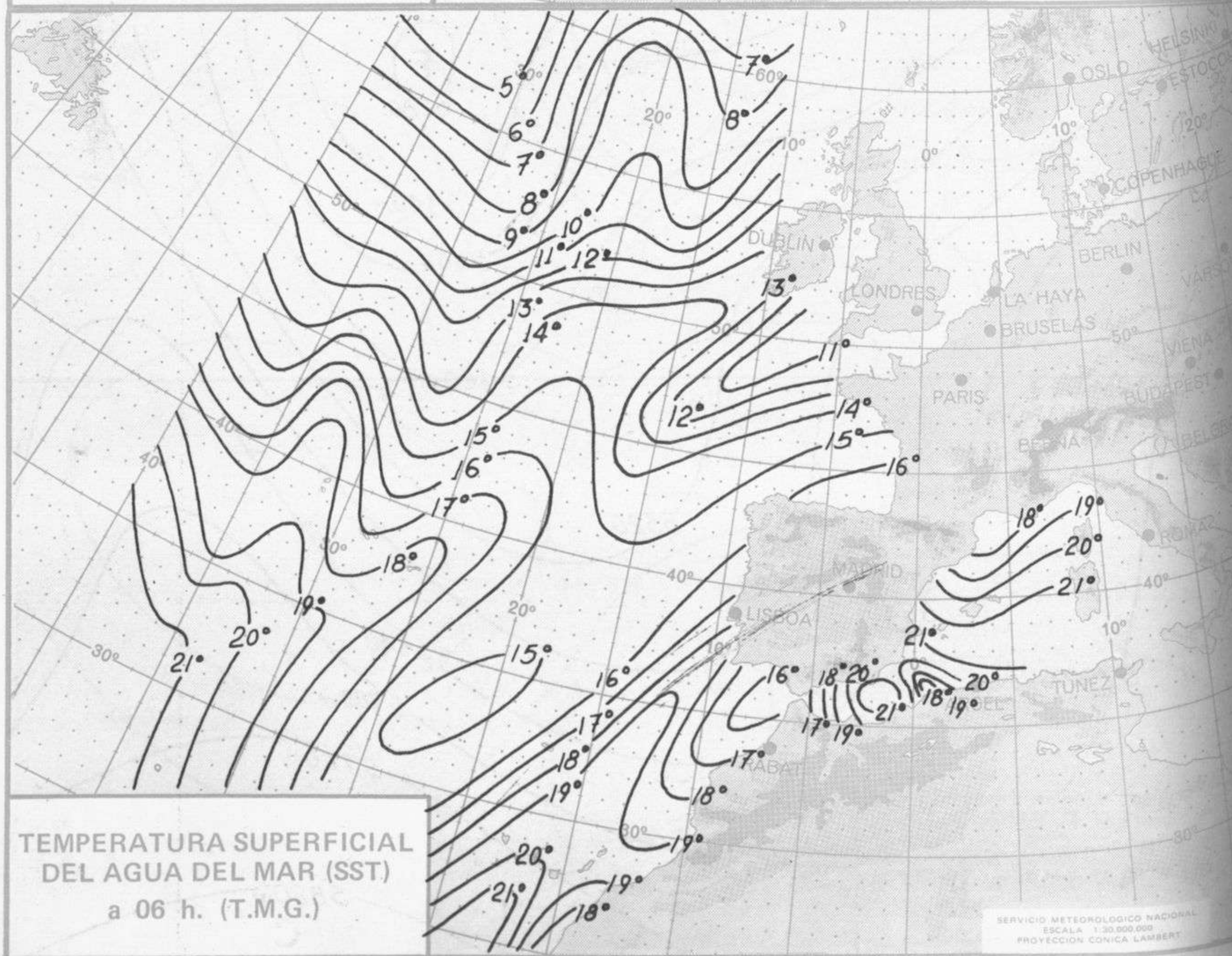
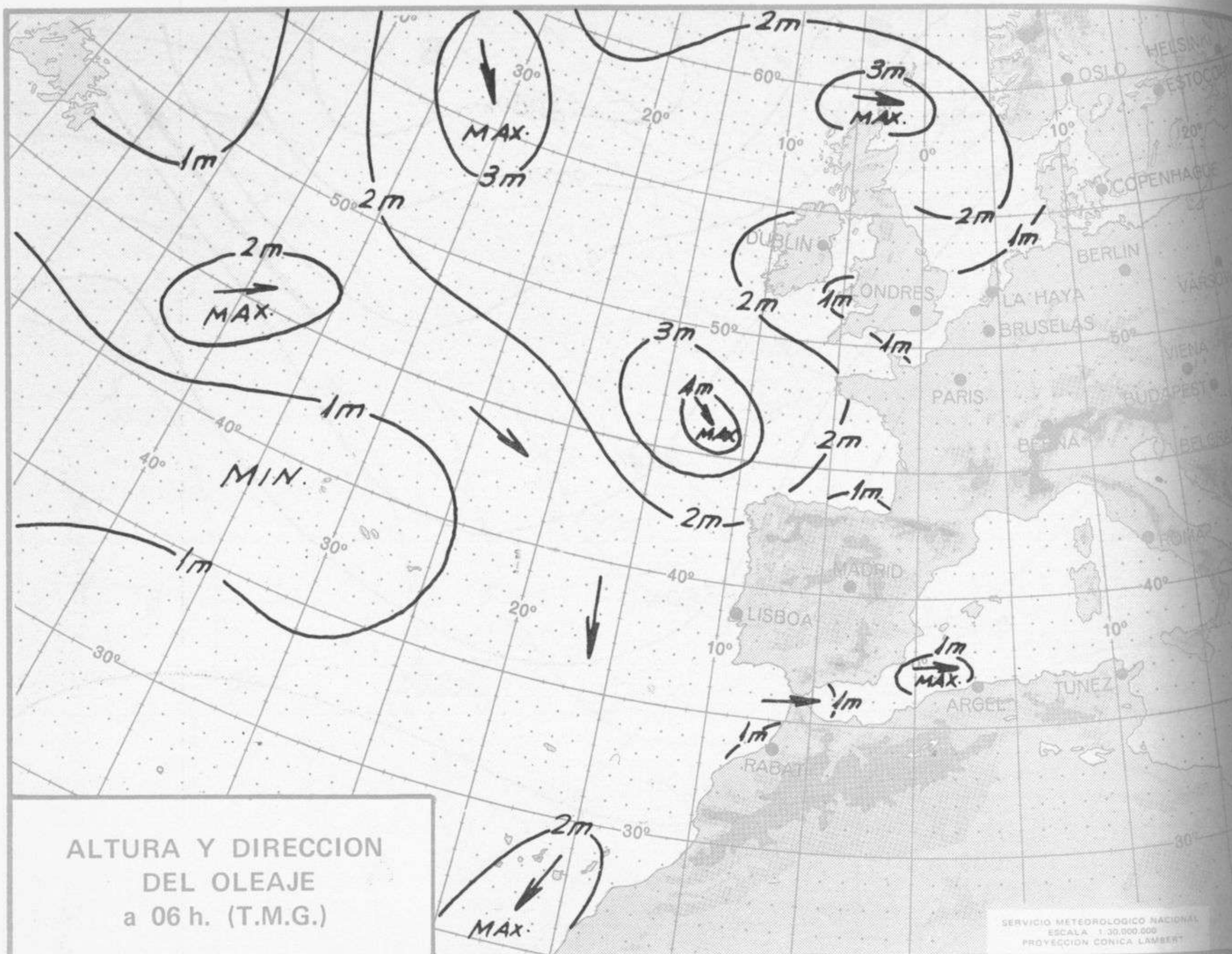
Dirección postal: Centro de Análisis y Predicción (Ciudad Universitaria), Apartado 285 - Madrid - 3 - (España) - Teléfono: 244 35 00
Fonometeo local: teléfono 094 - Fonometeo España: teléfono 232 69 40 de Madrid





SERVICIO METEOROLOGICO NACIONAL
 ESCALA 1:30.000.000
 PROYECCION CONICA LAMBERT







COMPLEMENTO A LA INFORMACION TECNICA DIARIA



Dirección postal: Centro de Análisis y Predicción (Ciudad Universitaria), Apartado 285 - Madrid - 3 - (España) - Teléfono: 244 35 00
 Fonometeo local: teléfono 094 - Fonometeo España: teléfono 232 69 40 de Madrid

MADRID, Viernes 1 de JUNIO de 1.973

		R A D I O S O N D E O S											
		Sondeos a 00 horas (TMG)						Sondeos a 12 horas (TMG)					
		Presiones tipo			Puntos notables			Presiones tipo			Puntos notables		
		PPP	hhh	TT DD dd ff	PPP TT DD	PPP TT DD	PPP	hhh	TT DD dd ff	PPP TT DD	PPP TT		
La Coruña 08.001	1000	112	13 14 34 14	1006 14 18		1000	164	13 59 01 08	1013 14 59	210 -56			
	850	1455	4 7 35 16	970 11 04		850	1492	0 30 33 14	950 8 57	178 -52			
	700	3001	-6 22 33 14	786 -1 07		700	3039	-3 57 35 20	886 2 23				
	500	5540	-25 63 28 14	712 -6 06		500	5630	-19 69 32 19	835 -2 32				
	400	7130	-35 71 23 19	686 -7 40		400	7160	-29 26 30 27	796 -1 70				
	300	9090	-43 22 23	589 -14 68		300	9240	-46 30 32	740 -1 78				
	250	10300	-48 23 21	548 -27 26		250	10430	-55 29 34	656 -6 77				
	200	11770	-50 24 23	451 -32 72		200	11850	-55 29 36	574 -12 76				
	150	13630	-53 30 14	342 -40 70		150	13700	-53 31 18	448 -30 68				
	100			280 -47		100	16300	-54 31 14	474 -21 73				
	70			114 -55		70			331 -40 60				
	50					50			284 -50				
	30					30			242 -56				
20					20								
Madrid / Barajas 08.221	1000					1000							
	850					850							
	700					700							
	500					500							
	400					400							
	300					300							
	250					250							
	200					200							
	150					150							
	100					100							
	70					70							
	50					50							
	30					30							
20					20								
Palma de Mallorca / Bon Bonet 08.302	1000					1000							
	850					850							
	700					700							
	500					500							
	400					400							
	300					300							
	250					250							
	200					200							
	150					150							
	100					100							
	70					70							
	50					50							
	30					30							
20					20								
Santa Cruz de Tenerife 60.020	1000	128	19 56 30 06	1011 19 56		1000							
	850	1485	15 20 10	917 12 08		850							
	700	3111	8 22 16	313 15		700							
	500	5780	-13 22 40	737 12		500							
	400	7440	-23 23 20	663 5		400							
	300	9470	-45 23 20	467 -17		300							
	250	10690	-50 23 18	410 -22		250							
	200	12120	-58 23 20	327 7		200							
	150	13920	-59 25 24	205 9		150							
	100	16430	-60 26 30	143 -59		100							
	70			117 -65		70							
	50			105 -59		50							
	30			74 -66		30							
20					20								

V I E N T O E N A L T I T U D																
Estación	Tipo de Sonda	Indicativo	dia/hora	Tierra dd ff	1000m dd ff	1500m dd ff	2000m dd ff	3000m dd ff	4000m dd ff	5500m dd ff	7000m dd ff	9000m dd ff	10500m dd ff	12000m dd ff	13500m dd ff	16000m dd

