



BOLETIN DIARIO

AÑO XXI
2ª Epoca
Núm. 297.

MADRID, LUNES 23 de OCTUBRE de 1.972

Dirección postal: Centro de Análisis y Predicción (Ciudad Universitaria), Apartado 285 - Madrid - 3 - (España) - Teléfono: 244 35 00
Fonometeo local: teléfono 094 - Fonometeo España: teléfono 232 69 40 de Madrid

TIEMPO PASADO (de 12 horas de ayer a 12 horas, T.M.G., de hoy):

Nubosidad y precipitaciones: La nubosidad fué abundante con precipitaciones muy irregulares en Canarias, recogiendo 29 litros por metro cuadrado en la isla de La Palma. Estuvo nuboso en Baleares y Costa del Sol, y ayer en Cantábrico, Ebro y Cataluña. El resto permaneció despejado. En las primeras horas de hoy se han formado nieblas y neblinas muy dispersas en el interior peninsular.

Vientos fuertes: Se han registrado vientos de 55 K/h. del noroeste en el Ebro y rachas fuertes del norte en la isla de La Palma.

Temperaturas destacables: Las máximas de ayer oscilaron entre 8º en Avila y 25º en Huelva y las mínimas de hoy entre 1º bajo cero en Teruel y 15º en Cádiz. En Canarias estuvieron comprendidas entre 21º y 26º. Al mediodía de hoy la más alta era de 22º en Almería y la más baja de 11º en San Sebastián y cuenca del Duero.

PRONOSTICO PARA MAÑANA:

Poco nuboso o despejado en todas las regiones de la Península y Baleares. Formación de nieblas o neblinas en el Cantábrico y zonas del interior durante la madrugada y primeras horas de la mañana. En Canarias continuará la nubosidad abundante con chubascos de intensidad variable.

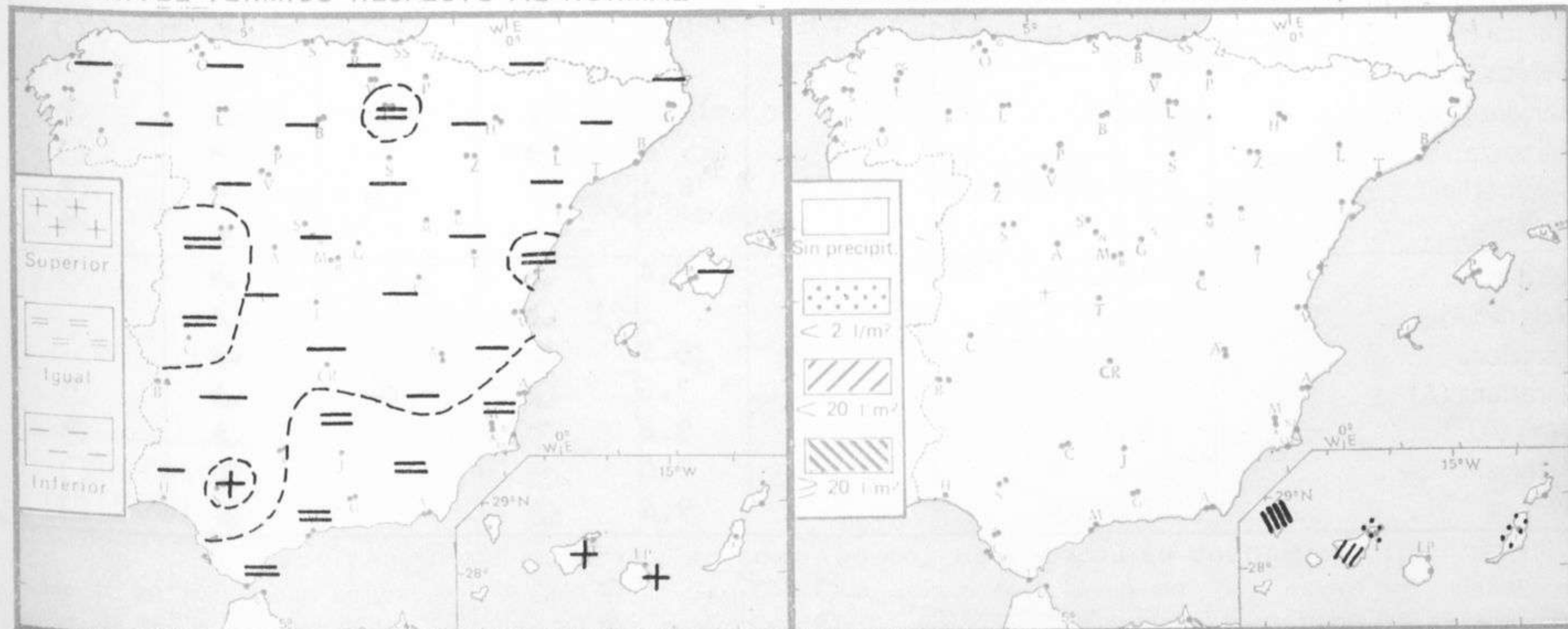
TENDENCIA PARA LOS DIAS 25 Y 26.

Día 25: Poco nuboso en la Península y Baleares. Mejoría en Canarias.

Día 26: Continuará el buen tiempo en toda España. Aumento de la nubosidad en la costa atlántica a última hora del día.

NIVEL TERMICO RESPECTO AL NORMAL

AREAS CON PRECIPITACION (12 h. ayer a 12 h. hoy)

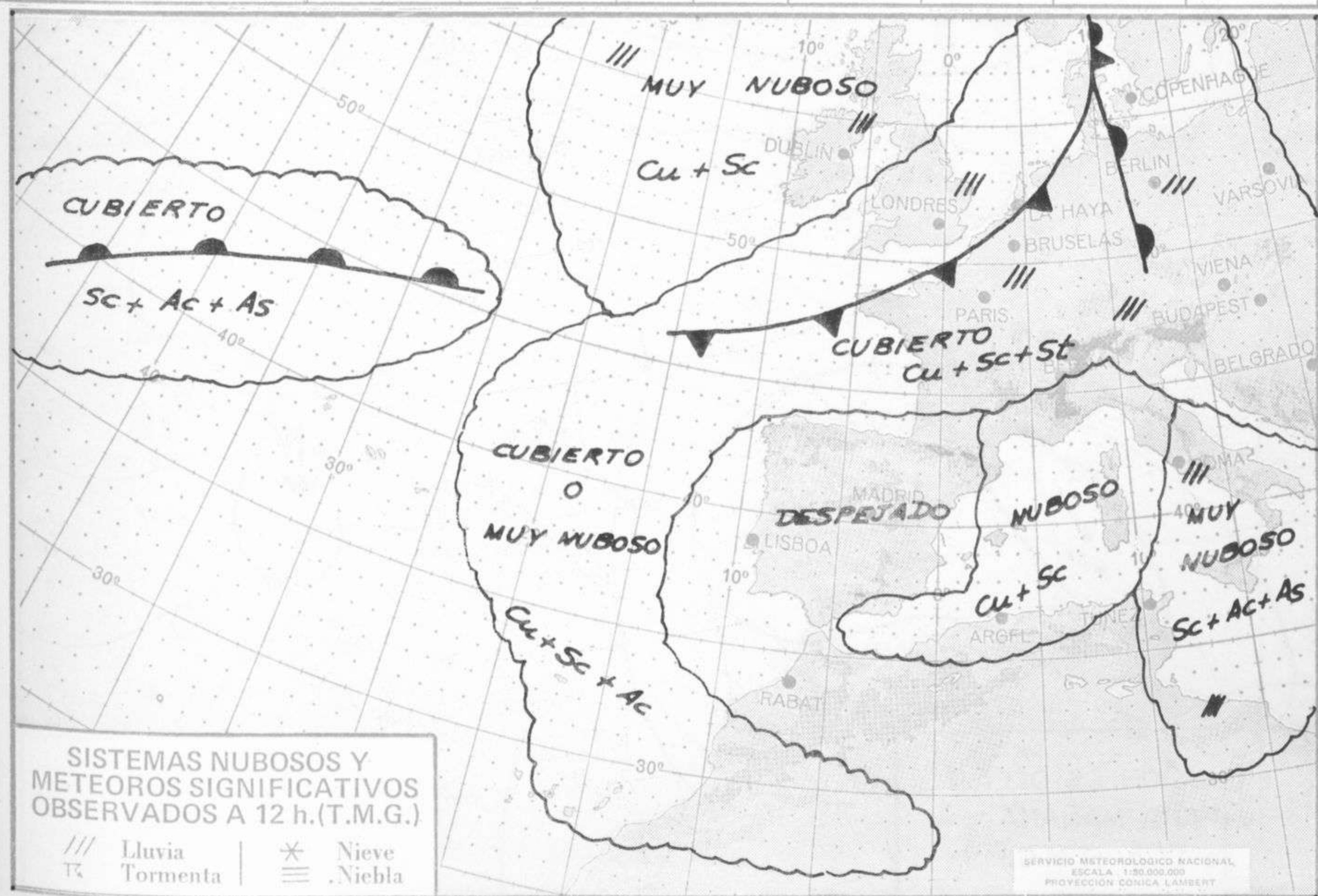


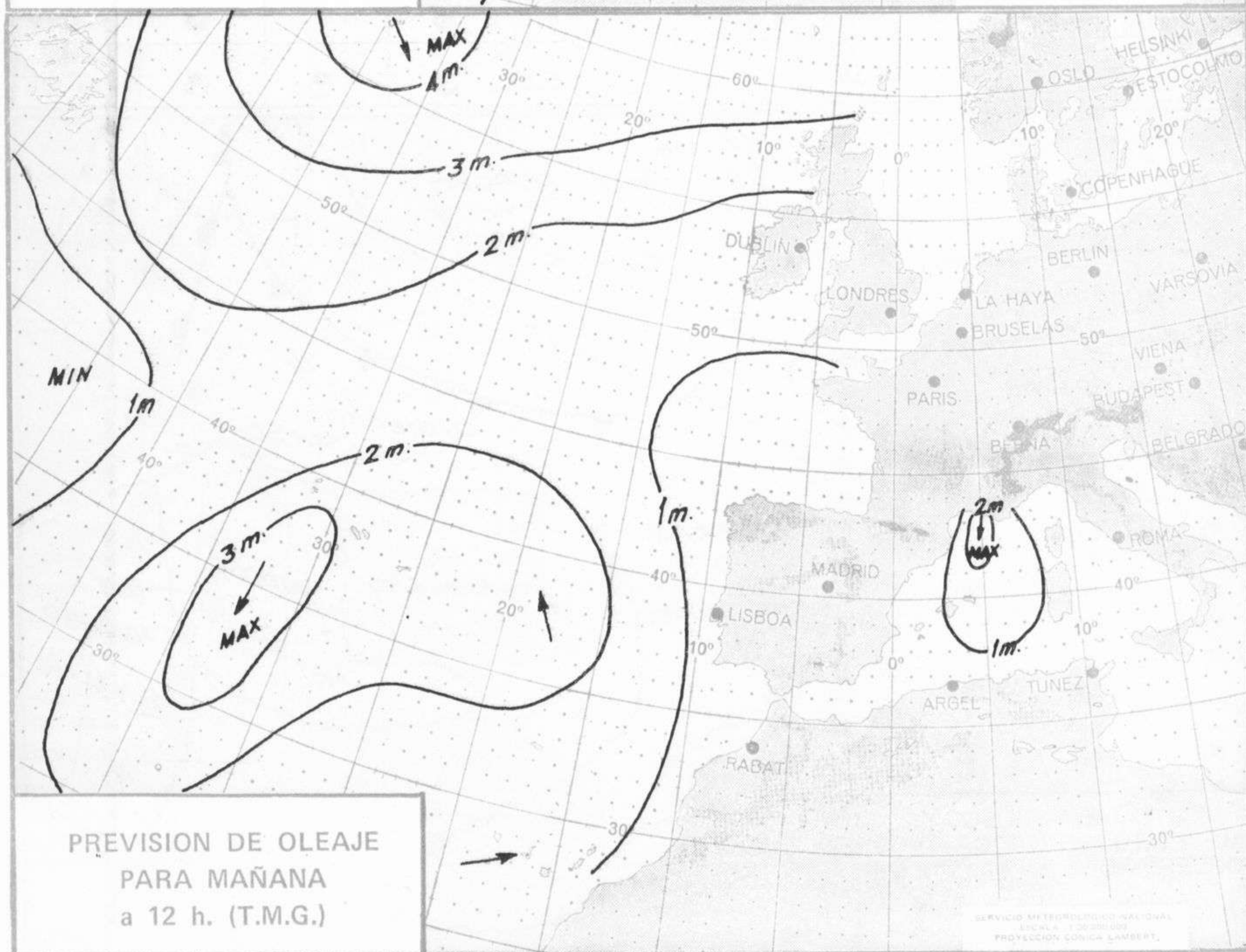
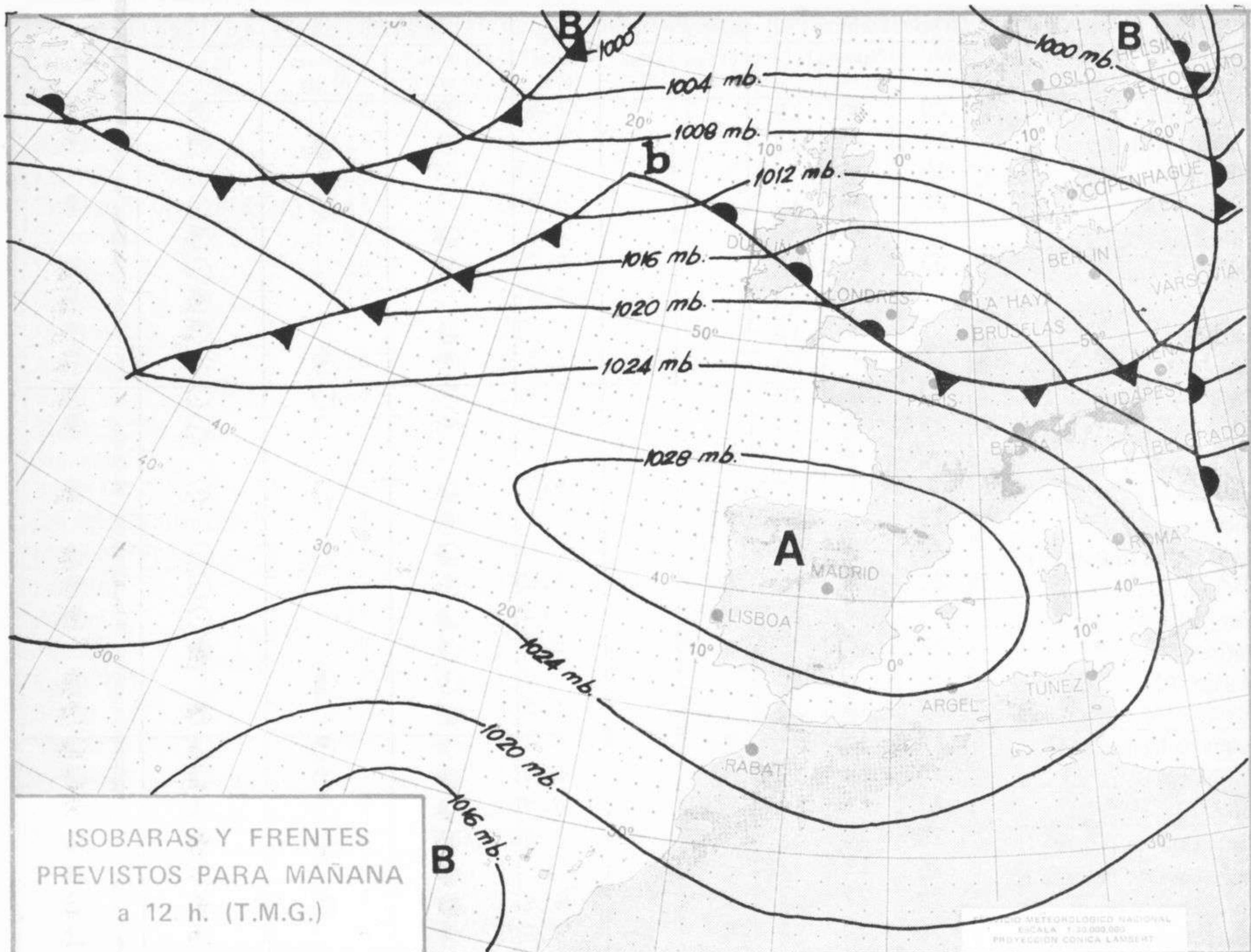
Estaciones	Temperaturas (°C)			Precipitación (l/m²)		Horas de sol ayer	Meteoros significativos			
	Máxima de ayer	Mínima de hoy	12 horas de hoy	06 ayer a 06 hoy	Hoy 06-12		18 horas de ayer	00 horas de hoy	06 horas de hoy	12 horas de hoy
La Coruña	16	8	14				☾	○	○	○
Monteventoso	15	7	15				☾		○	○
Lugo (Punto Centro)	13	0	13			9.5	☾	○	○	○
Santiago de Compostela (A)	15	3	16			1.3	☾	○	○	○
Pontevedra	21	5					○		○	
Vigo (A)	18	5	14				○	○	○	○
Orense	19	1					☾		○	
Ponferrada			12							○
Asturias (A)	14	5	14			8.7	○		○	○
Gijón	16	6	15			4.7	☾		○	○
Santander (A)	14	5	17				●		○	○
Santander	14	8	15			4.0	●	●	○	○
Bilbao (A)		3	16			1.3		○	○	○
San Sebastian/Igueldo	11	6	11			2.4	●	○	○	☾
San Sebastian (A)	13	4	15			4.7	●		○	○
León (A)	12	0	15			7.7	○	○	○	○
Zamora	12	1	11			10.0	☾		☾	○
Palencia	9	3	15			8.6	○		☾	○
Burgos (A)	7	2	13			1.0	●	☾	○	○
Burgos	7	3	14			0.6	●		○	○
Valladolid (A)	10	0	10			10.0	○		○	○
Valladolid	11	1	11			10.6	☾	○	○	○
Soria	8	2	16			7.0	☾		☾	○
Salamanca (A)	12	X	11			5.5	☾	○	○	○
Avila	8	0	14				○		○	○
Segovia	9	0	12			4.1	○		○	○
Navacerrada	X	6	12			9.1	○		○	○
Madrid/Barajas	16	3	17			9.5	○	☾	☾	○
Madrid (Cdad.Universitaria)	15	3	16				○	○	☾	○
Guadalajara	14						○		○	○
Toledo	16	3	13			9.9	○		☾	○
Cuenca	15	4	16			8.1	○		○	○
Molina de Aragón		-2	15			8.0	○		○	○
Ciudad Real	16	2	14			10.2	○	○	○	○
Albacete (A)	15	1	16			8.7	○	○	○	☾
Cáceres	18	9	16				○		○	☾
Badajoz (A)	22	6	17			10.4	☾		○	☾
Vitoria (A)		12	13						☾	○
Logroño		3	15			6,3			○	○
Logroño (A)	12	5	14			8.7	☾	☾	☾	○
Pamplona	10	6	15			9.5	☾		☾	☾
Huesca (A)	14	3	12			0.8	☾		☾	○
Daroca	13	X	13				☾		○	○
Zaragoza (A)	14	7	14			10.2	☾	☾	☾	☾
Zaragoza	12	5	14				☾		☾	○
Calamocha	12	-4	12			8.4	☾	☾	☾	☾
Teruel	12	-1	13				☾		☾	☾
Lérida	15	4	12			9.4	☾		☾	☾
Gerona (A)	16	4					☾		☾	
Barcelona	17	11				6.9	●		☾	
Barcelona (A)	16	8	17			7.5	☾	●	☾	☾
Reus (A)	16	7	17			9.6	☾		☾	☾
Tarragona	17	8				9.0	☾		☾	○
Tortosa	17	10				9.6	☾		☾	○

SIMBOLOS UTILIZADOS EN LOS CUADROS DE METEOROS SIGNIFICATIVOS

- ☾ Llovizna ☁ Neblina ⚡ Relámpagos ▲ Granizo ○ Despejado ● Nuboso ⚡ NW 30 nudos ⚡ NE 35 nudos
- ☔ Lluvia ☁ Niebla ⚡ Tormenta ❄ Nieve ☾ Poco nuboso ● Cubierto ⚡ SW 50 nudos ⚡ SE 65 nudos

Estaciones	Temperaturas (°C)			Precipitación (l/m ²)		Horas de sol ayer	Meteoros significativos			
	Máxima de ayer	Mínima de hoy	12 horas de hoy	06 ayer a 06 hoy	Hoy 06-12		18 horas de ayer	00 horas de hoy	06 horas de hoy	12 horas de hoy
Castellón de la Plana	28	8	19			7.8	☉		☉	☉
Valencia (A)	19	7	17			6.0	☉	☉	☉	☉
Valencia	19						☉			
Alicante (A)	20	10	19			8,8		☉		☉
Alicante		9				7.9	☉		☉	
Murcia (A)	22	10	18			5.7	☉			☉
Murcia		11	20			6.4			☉	☉
Cartagena	17	12	18				☉		☉	☉
San Javier	19	10	18			5.5	☉	☉		☉
Sevilla (A)	23	13	20			6.8	☉	☉		☉
Córdoba (A)	23	8	18			7.3	☉	☉		☉
Jaén										
Granada (A)	20	6	17			6.2	☉	☉		☉
Huelva	25						☉			
Jerez de la Frontera (A) ...	24	11	23				☉	☉		☉
Cádiz	22	15	21			7.0	☉			☉
San Fernando	23	15	21			7.3	☉			☉
Tarifa	22	18				9.6	☉		☉	
Málaga (A)	23		20				☉	☉		☉
Almería (A)	23	13	22			4.5	☉	☉		☉
Palma de Mallorca (A)	16	5	21			2.2	☉	☉		☉
Mahón (A)	16	13	17			6.0	☉	☉		☉
Ibiza (A)	17	10	19	10		0.8	☉	☉		☉
Santa Cruz de Tenerife (A)...	20	16	23			0.8	☉	☉		☉
Santa Cruz de Tenerife	26	21	28				☉			☉
Las Palmas (A)	27	22	26			4.5	☉	☉		☉
Fuerteventura (A)	26	22	28		ip	8.8	☉			☉
Lanzarote (A)	28	22	28	ip		4.0	☉			☉
Ceuta			17							
Melilla	23	15				5.0	☉	☉		☉





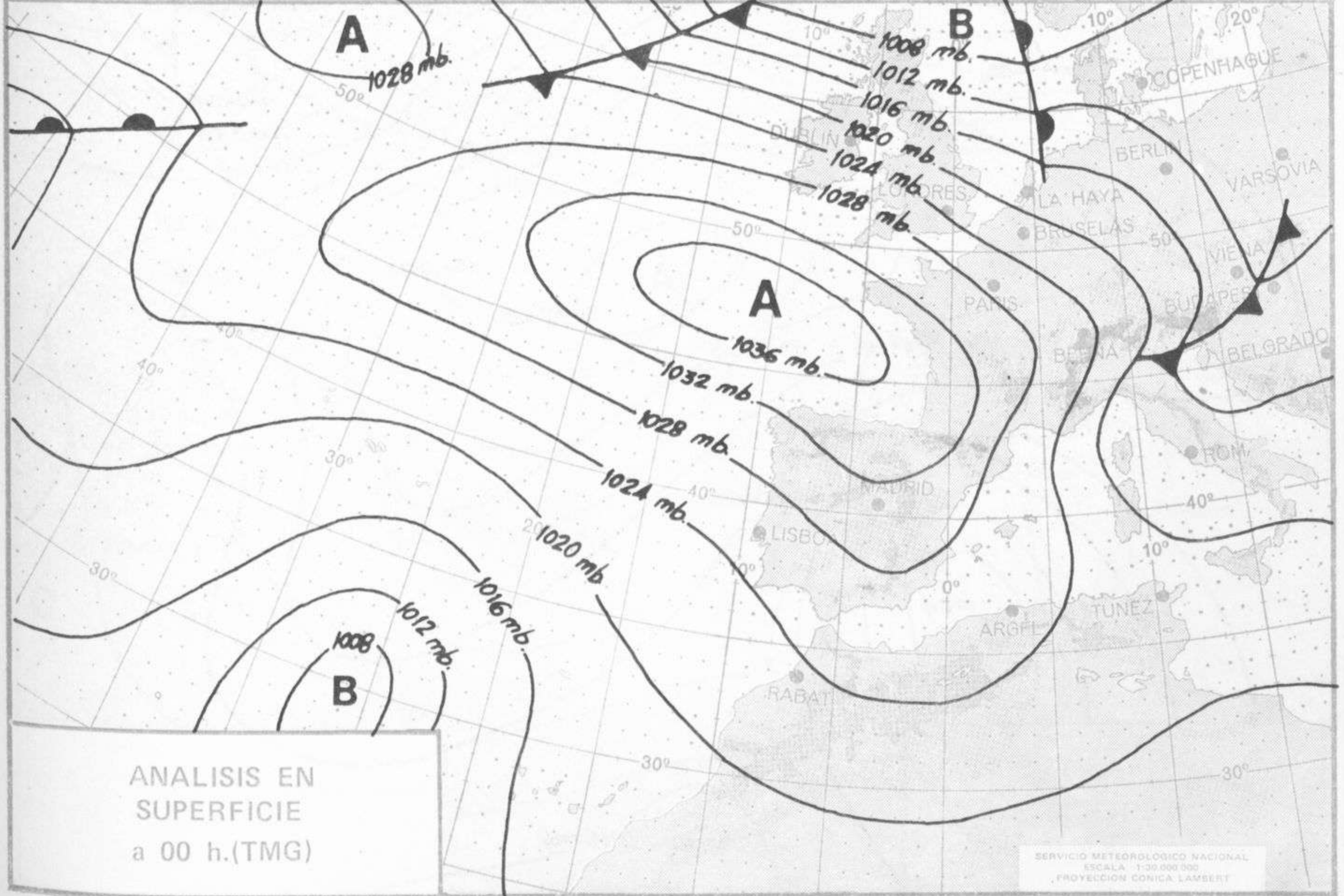
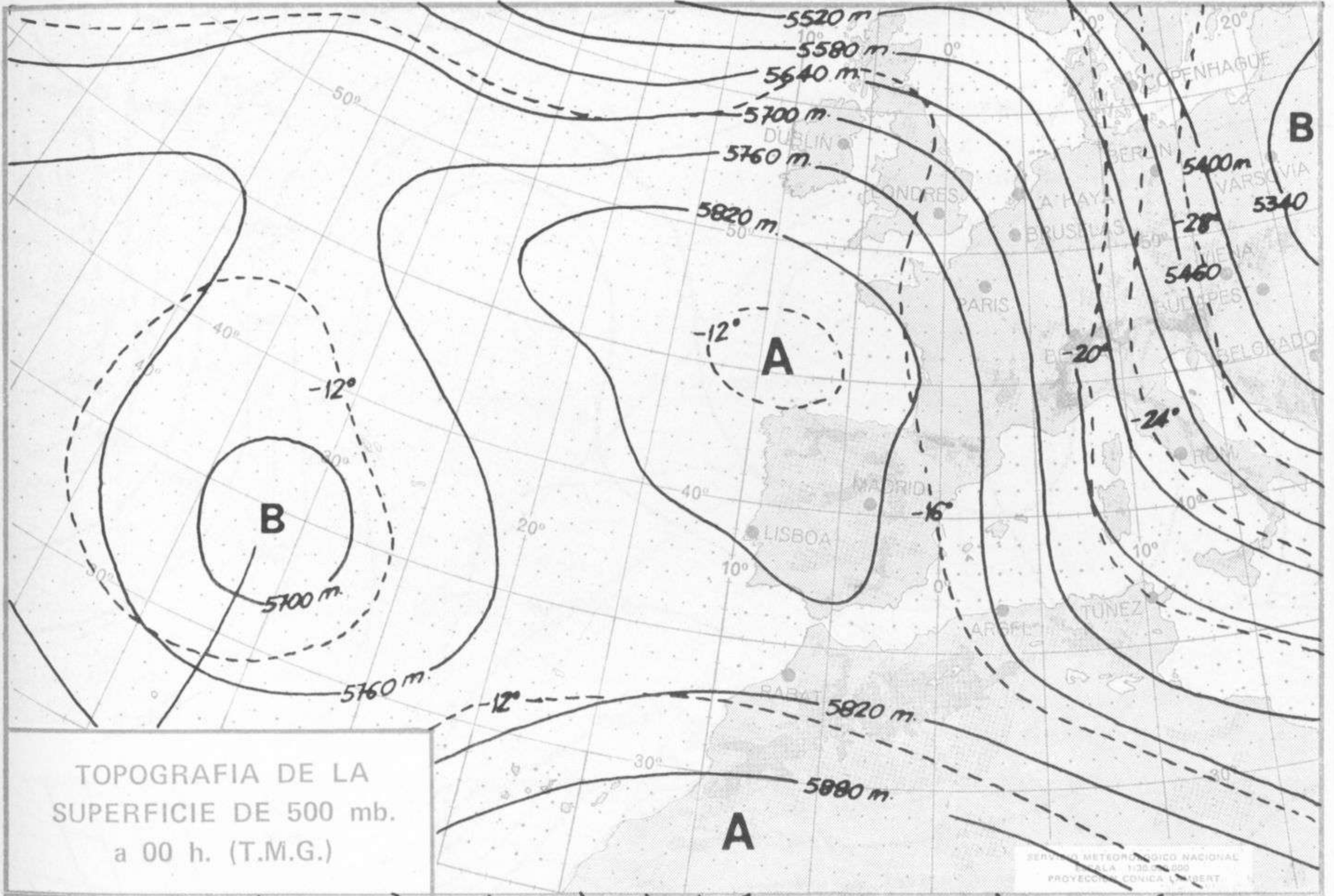


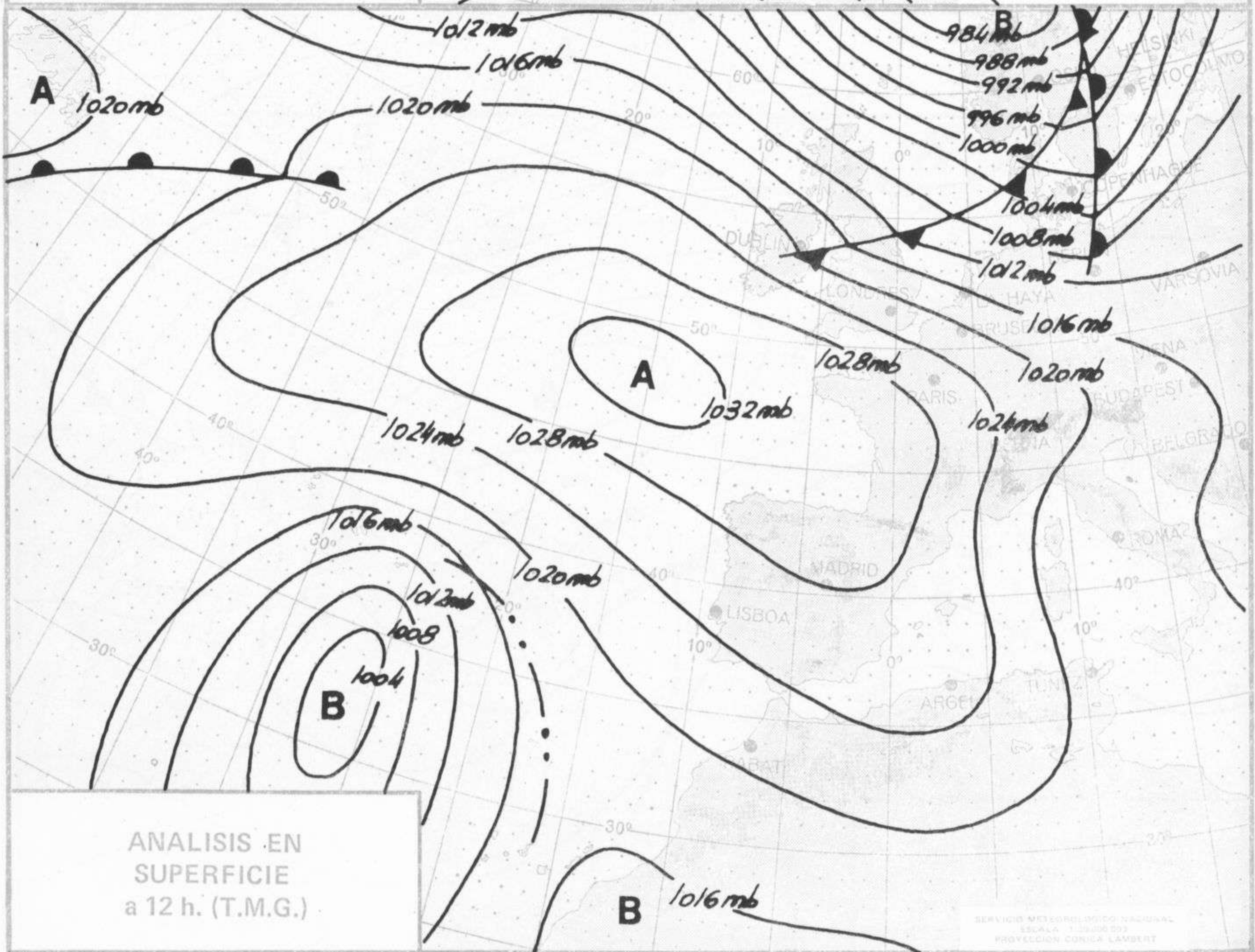
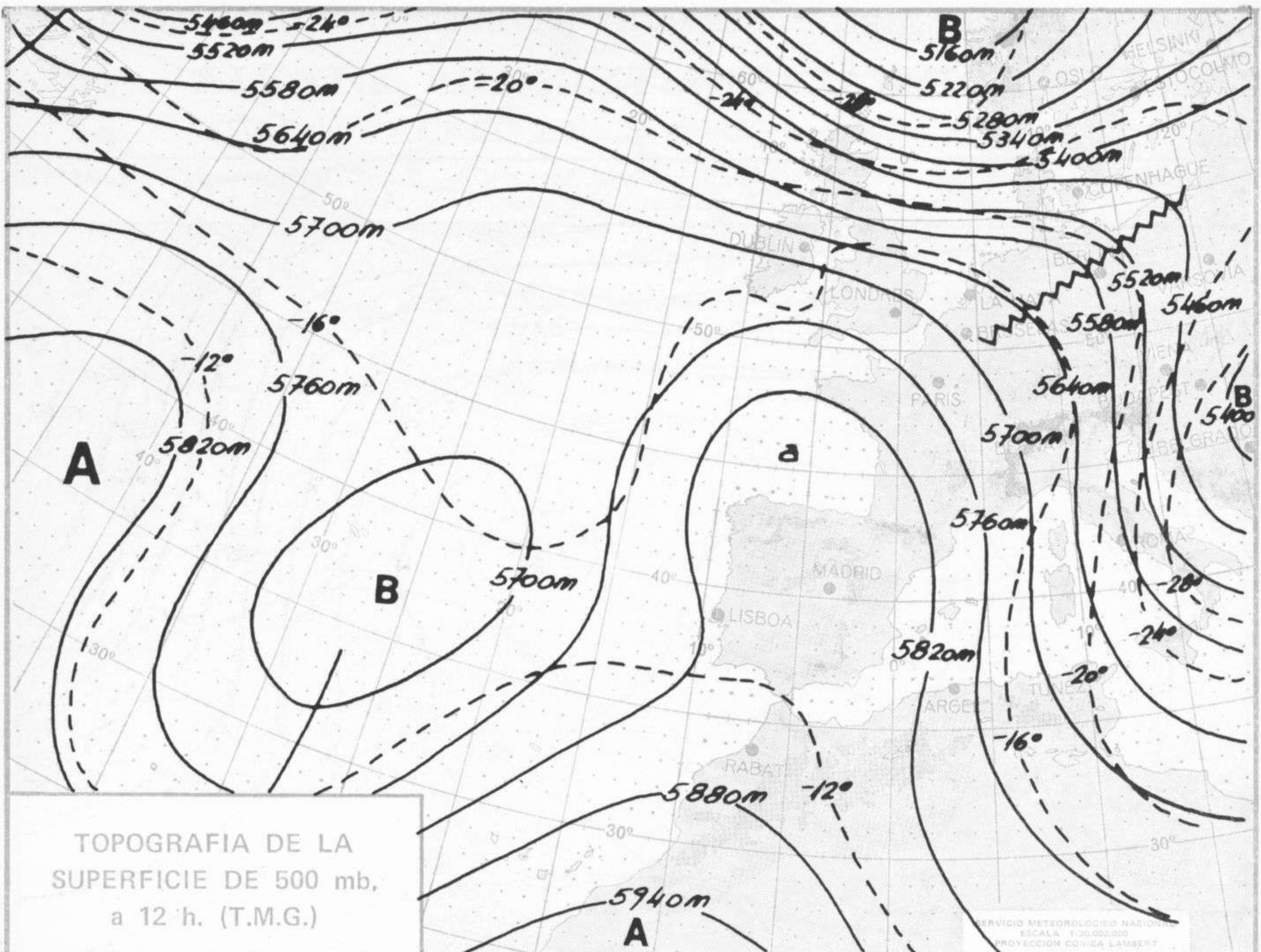
INFORMACION TECNICA DIARIA

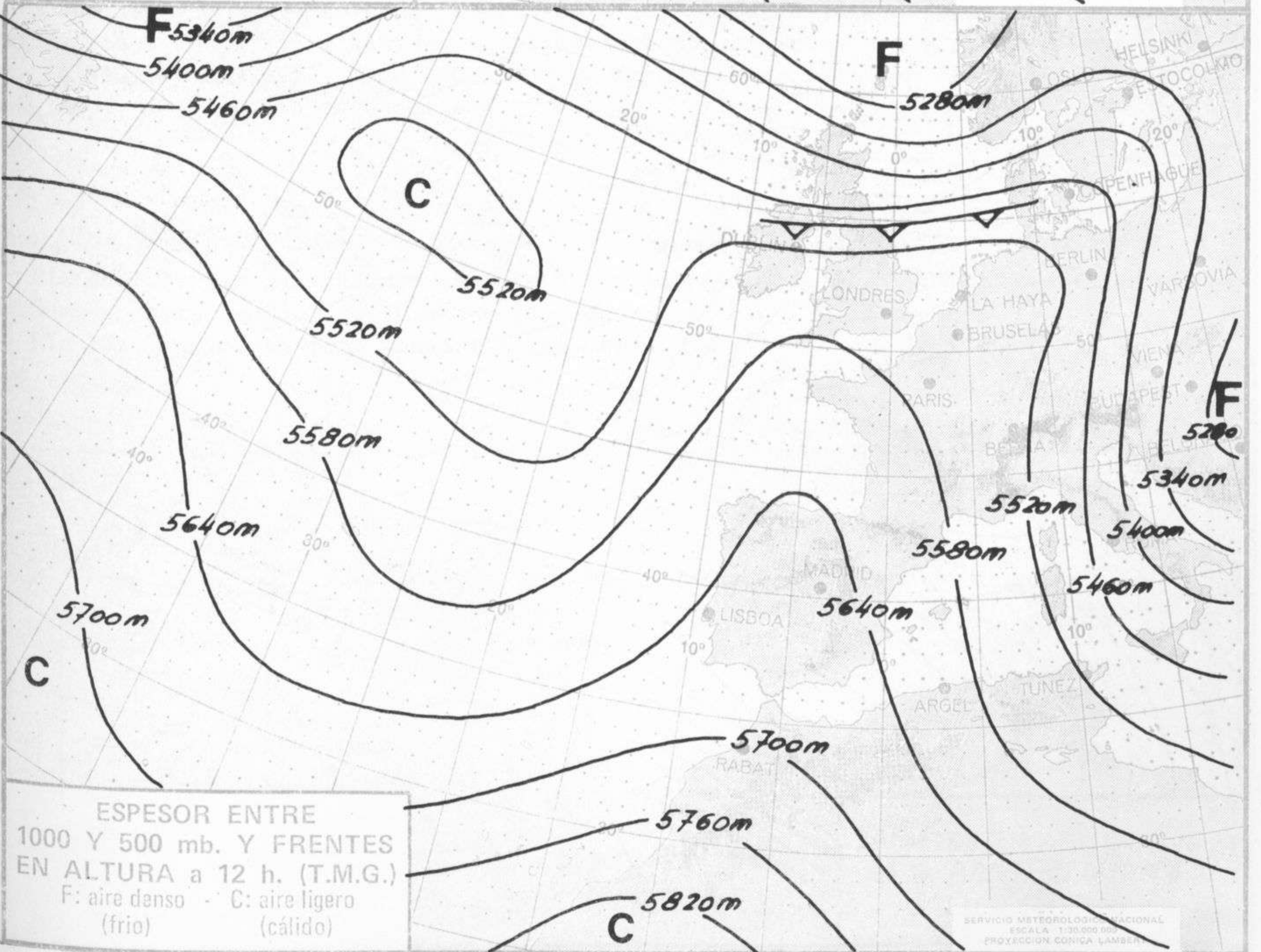
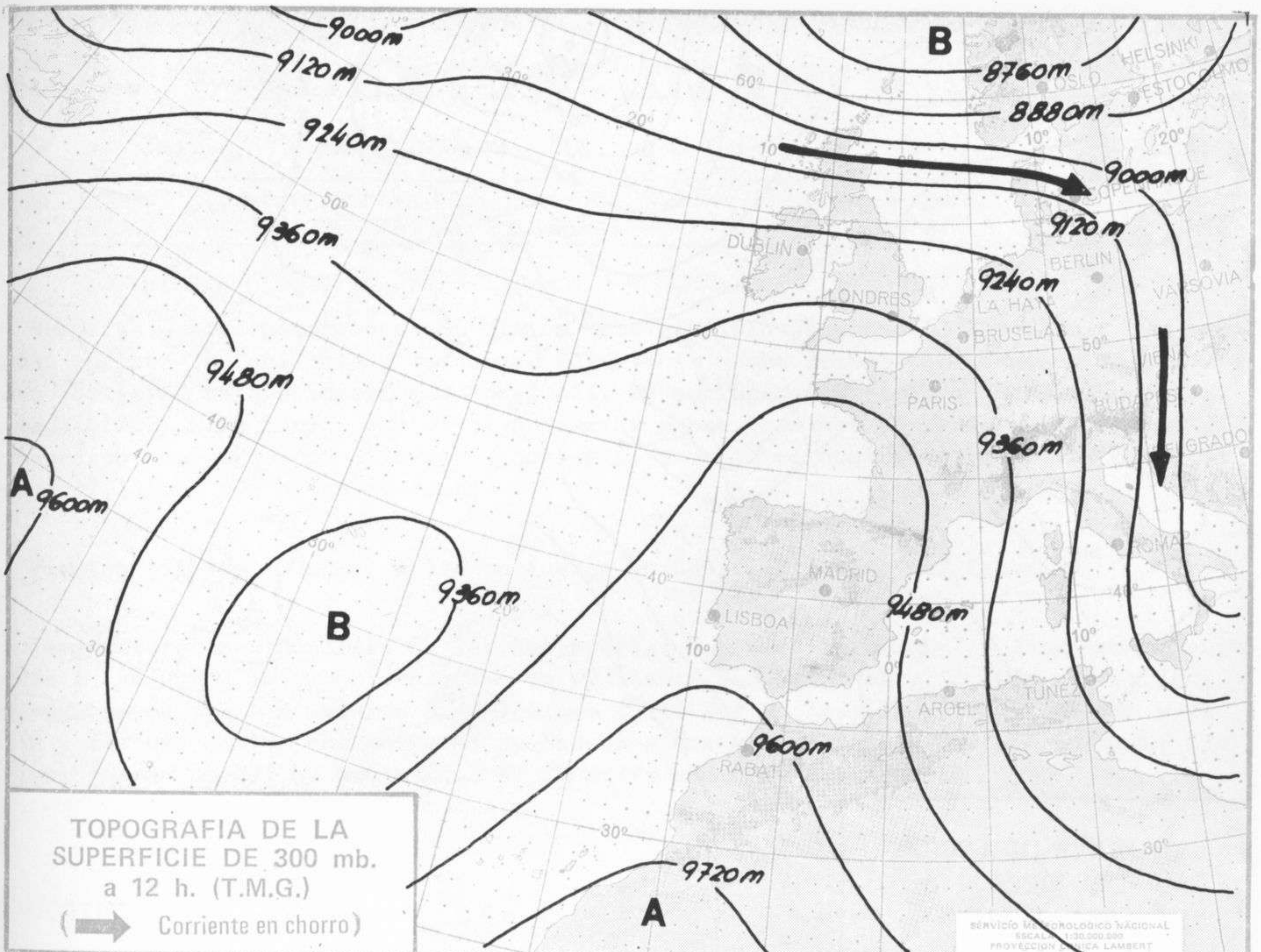
Núm. 297.

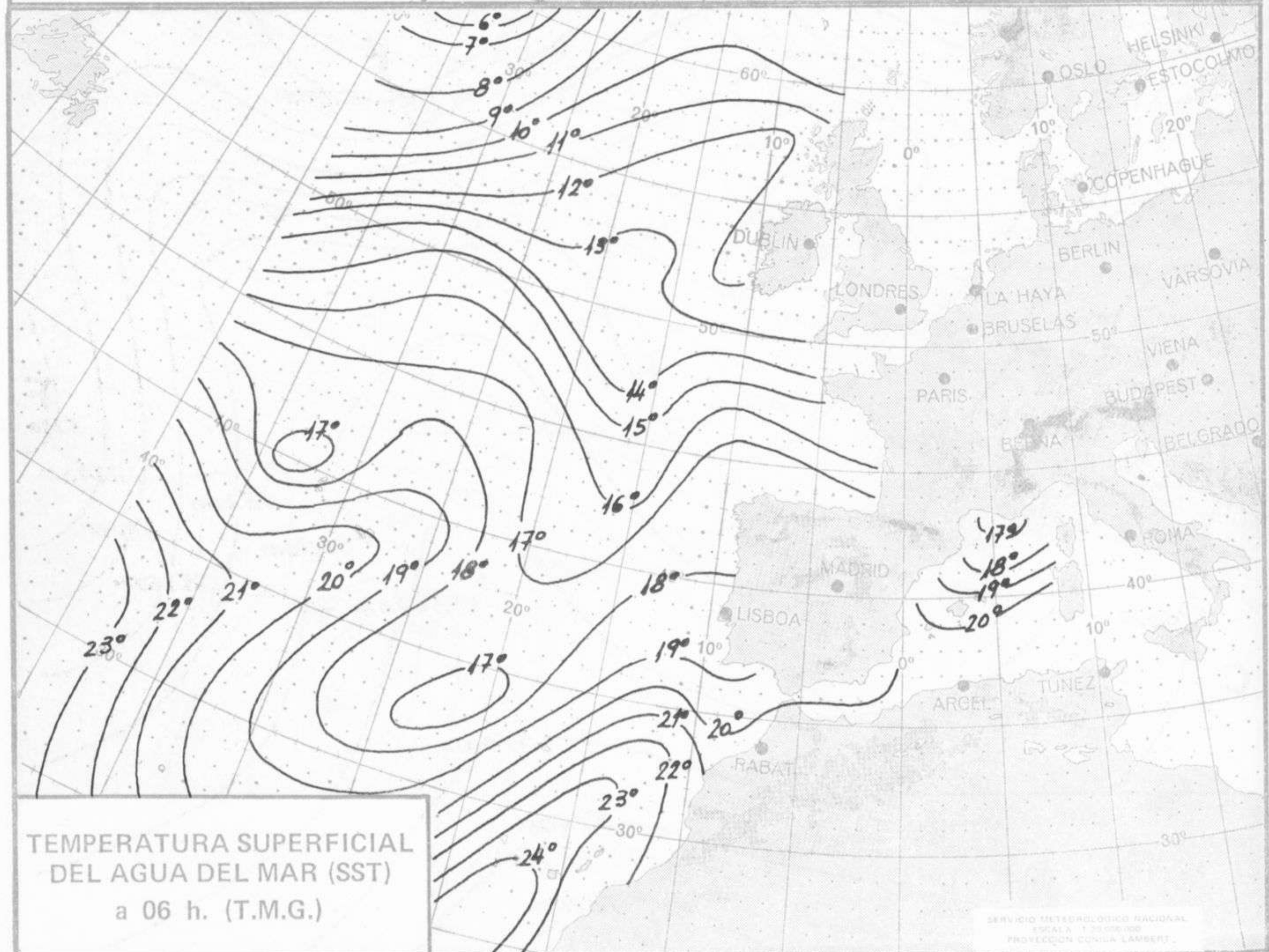
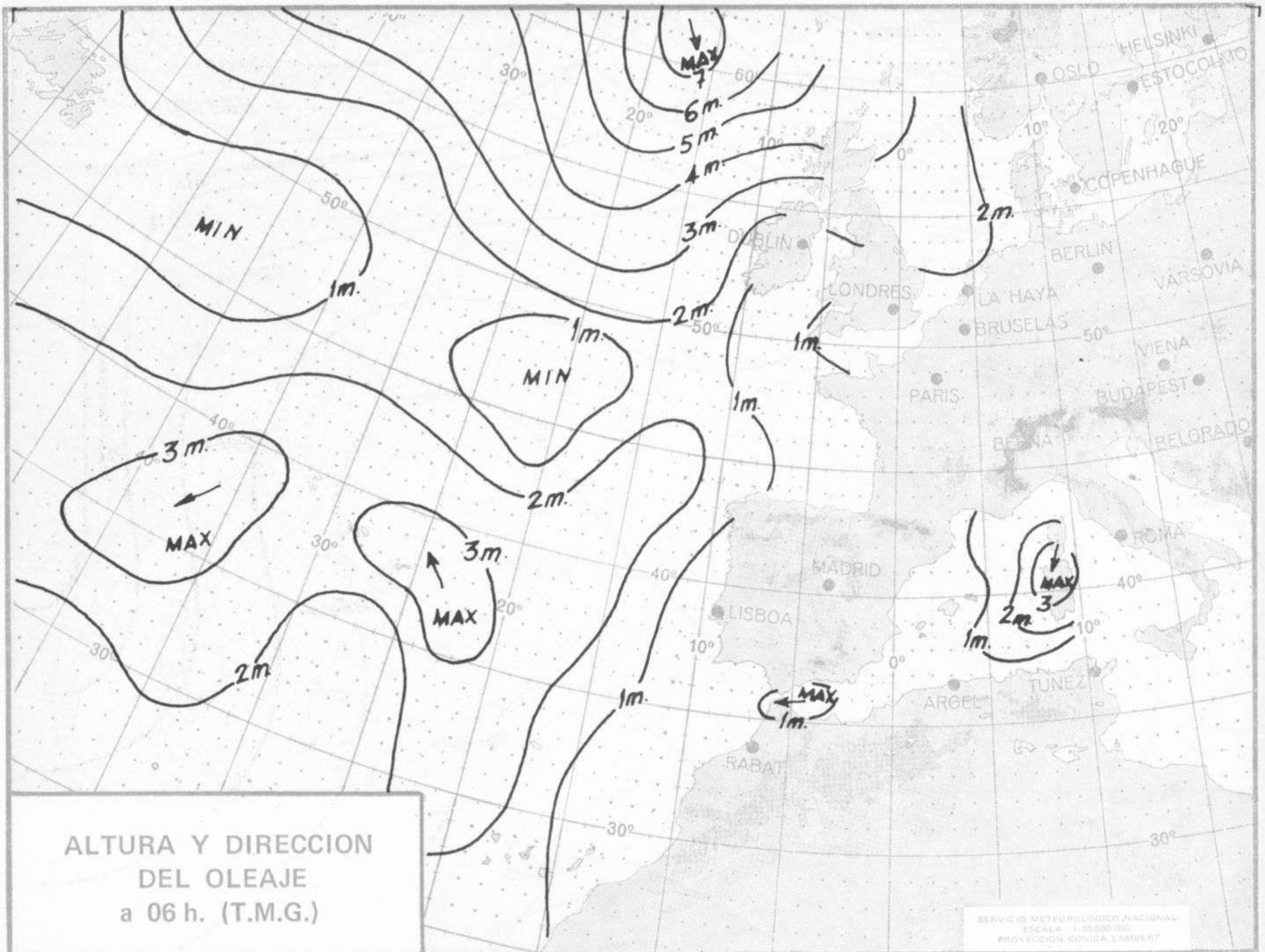
MADRID, LUNES 23 de OCTUBRE de 1972

Dirección postal: Centro de Análisis y Predicción (Ciudad Universitaria), Apartado 285 - Madrid - 3 - (España) - Teléfono: 244 35 00
Fonometeo local: teléfono 094 - Fonometeo España: teléfono 232 69 40 de Madrid











COMPLEMENTO A LA INFORMACION TECNICA DIARIA



Dirección postal: Centro de Análisis y Predicción (Ciudad Universitaria), Apartado 285 - Madrid - 3 - (España) - Teléfono: 244 35 00
 Fonometeo local: teléfono 094 - Fonometeo España: teléfono 232 69 40 de Madrid

MADRID, Lunes 23 de OCTUBRE de 1.972

R A D I O S O N D E O S																VIENTO EN ALTITUD								
LA CORUÑA 08 001				MADRID / BARAJAS 08 221				PALMA DE M. / SON BONET 08 302				SANTA CRUZ DE TENERIFE 60 020				Estación								
Sondeo a 00 h. (T.M.G.)				Sondeo a 00 h. (T.M.G.)				Sondeo a 00 h. (T.M.G.)				Sondeo a 00 h. (T.M.G.)				Indicativo								
PPP	hhh	TT	DD	dd	ff	PPP	hhh	TT	DD	dd	ff	PPP	hhh	TT	DD	dd	ff	Altitud	dd	ff	dd	ff		
1.000	259	9	34	05	00	1.000						1.000	147	21	21	00	00	1.000						
850	1063	10	59	05	17	850						850	1555	19	59	21	25	1.500						
700	3197	4	58	03	19	700						700	3202	11	59	25	40	2.000						
500	5840	-12	59	05	12	500						500	5900	-7	00	25	45	3.000						
400	7500	-17	58	06	03	400						400	7690	-19	19	26	45	4.000						
300	9490	-45		08	14	300						300	9770	-35	50	26	40	5.500						
250	10660	-56		08	12	250						250						7.000						
200	12000	-66		09	10	200						200						9.000						
150	13760	-67		04	08	150						150						10.500						
100	15300	-65		29	15	100						100						12.000						
70						70						70						13.500						
50						50						50						16.000						
30						30						30						Estación						
20						20						20						Indicativo						
10						10						10						Dir/hora						
PUNTO NOROCCIDENTAL																Tierra								
1024	11	42										1013	22	24				1.000						
939	4	23										935	20	05				1.500						
800	12	58										805	21	63				2.000						
626	8	58										777	15	40				3.000						
750	7	59										696	10	59				4.000						
732	-4	58										625	5	00				5.500						
705	-4	58										542	-13	00				7.000						
654	-1	58										290	-37	50				9.000						
599	-5	58										206	-55	56				10.500						
326	-40	57																12.000						
251	-56																	13.500						
170	-73																	16.000						
157	-67																	Estación						
Sondeo a 12 h. (T.M.G.)																Indicativo								
PPP	hhh	TT	DD	dd	ff	PPP	hhh	TT	DD	dd	ff	PPP	hhh	TT	DD	dd	ff	Dir/hora						
1.000	235	11	56	12	02	1.000	232					1.000	227	13	51	27	17	1.000	139	25	59	00	00	Tierra
850	1539	13	62	15	10	850	1595	12	72	09	10	850	1504	8	03	01	33	850	1554	19	24	20		1.000
700	3203	5	61	17	20	700	3202	5	07	12		700	3174	4	72	01	37	700	3191	10	24	50		1.500
500	5870	-13	00	18	12	500	5850	-15	35	07		500	5820	-14	02	45		500	5900	-7	24	40		2.000
400	7530	-28	60	18	19	400	7490	-20	30	15		400	7470	-20	xx	37		400	7590	-21	24	40		3.000
300	9530	-44		19	23	300	9500	-44	27	18		300	9490	-44	36	39		300	9650	-37	24	40		4.000
250	10730	-52		26	22	250	10700	-53	30	20		250	10690	-52	36	47		250	10890	-46	24	40		5.500
200	12140	-61		28	30	200	12100	-63	27	30		200	12000	-61				200	12330	-57	24	40		7.000
150	13880	-68		29	34	150	13040	-68	29	30		150	13880	-68	36	45		150						9.000
100	16320	-67		27	12	100	16200	-66	31	25		100	16340	-62	35	41		100						10.500
70						70						70						70						12.000
50						50						50						50						13.500
30						30						30						30						16.000
20						20						20						20						Estación
10						10						10						10						Indicativo
PUNTO NOROCCIDENTAL																Dir/hora								
1022	11	58				954	14	50				1021	18	59				1012	27	59				Tierra
985	10	58				886	10	60				886	8	61				910	23	59				1.000
949	12	58				834	13	70				798	7	65				533	-2					1.500
847	13	63				691	4					605	3	74										2.000
740	5	60				437	-22					457	-15											3.000
716	6	61				343	-35					284	-47											4.000
558	-5	61				200	-51					100	-68											5.500
324	-40	59				177	-69					83	-61											7.000
290	-45					79	-65																	9.000
167	-69					36	-56																	10.500
100	-67																							12.000
70	-65																							13.500
																								16.000

