



BOLETIN DIARIO

AÑO XXI
2ª Epoca
Núm. 160

MADRID, JUEVES 8 de JUNIO de 1.972

Dirección postal: Centro de Análisis y Predicción (Ciudad Universitaria), Apartado 285 - Madrid - 3 - (España) - Teléfono: 244 35 00
Fonometeo local: teléfono 094 - Fonometeo España: teléfono 232 69 40 de Madrid

TIEMPO PASADO (de 12 horas de ayer a 12 horas, T.M.G., de hoy):

Nubosidad y precipitaciones: Ha permanecido el cielo despejado o poco nuboso. En la tarde de ayer sólo se ha registrado lloviznas inapreciables en la desembocadura del Ebro. Durante la noche pasada ha llovido con intensidad débil o moderada en el litoral de Cataluña y mitad norte de Levante.

Vientos fuertes: Rachas dispersas en Baleares y Canarias.

Temperaturas destacables: Normales en el Sudeste, Levante y Baleares y ligeramente inferiores en el resto de la Península y Canarias, excepto en Huelva que ha superado ligeramente al valor normal.

PRONOSTICO PARA MAÑANA:

Nubosidad abundante en Galicia y Cantábrico occidental con algún chubasco. Ligero aumento de nubosidad en Cantábrico oriental, Duero y región del Estrecho. En las demás regiones alguna nubosidad de evolución diurna. Aumento de temperaturas.

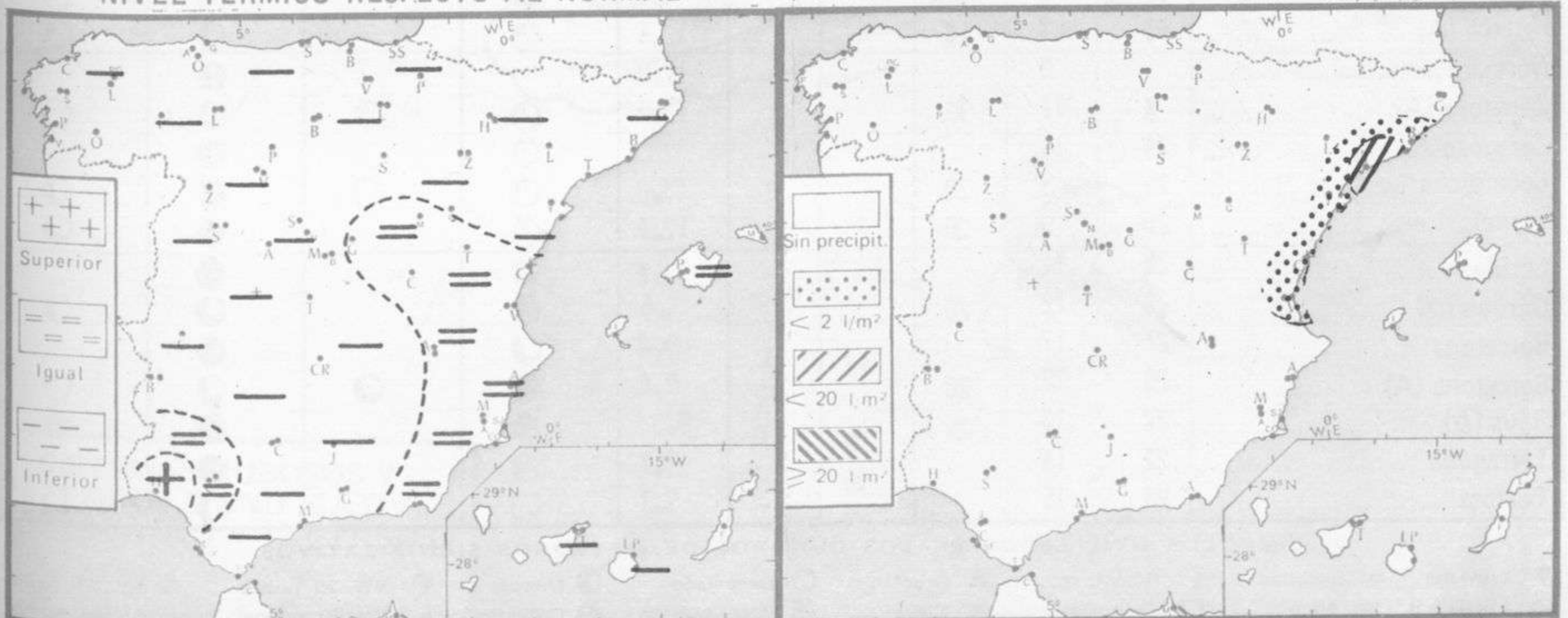
TENDENCIA PARA LOS DIAS10. y .11.....

Día 10: Cielo parcialmente nuboso con algún chubasco en el Cantábrico, Galicia y puntos del Duero. Aumento de nubosidad en el Centro, Pirineos y a última hora Cataluña. Poco nuboso en las demás regiones.

Día 11: Cielo parcialmente nuboso en la mitad norte de la Península con algún chubasco en el Cantábrico y sistemas montañosos. Poco nuboso en el resto. Descenso de temperaturas.

NIVEL TERMICO RESPECTO AL NORMAL

AREAS CON PRECIPITACION (12 h. ayer a 12 h. hoy)

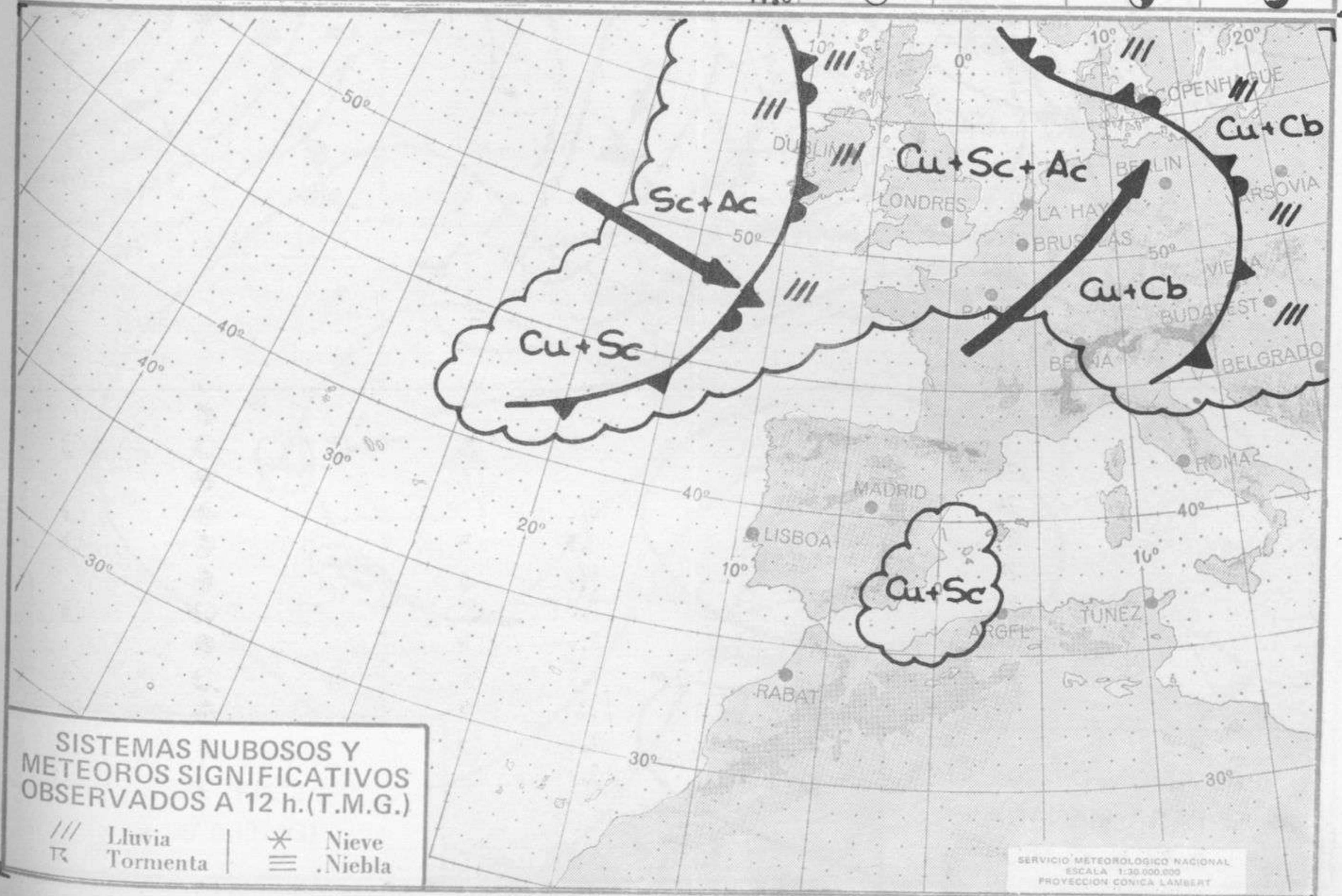


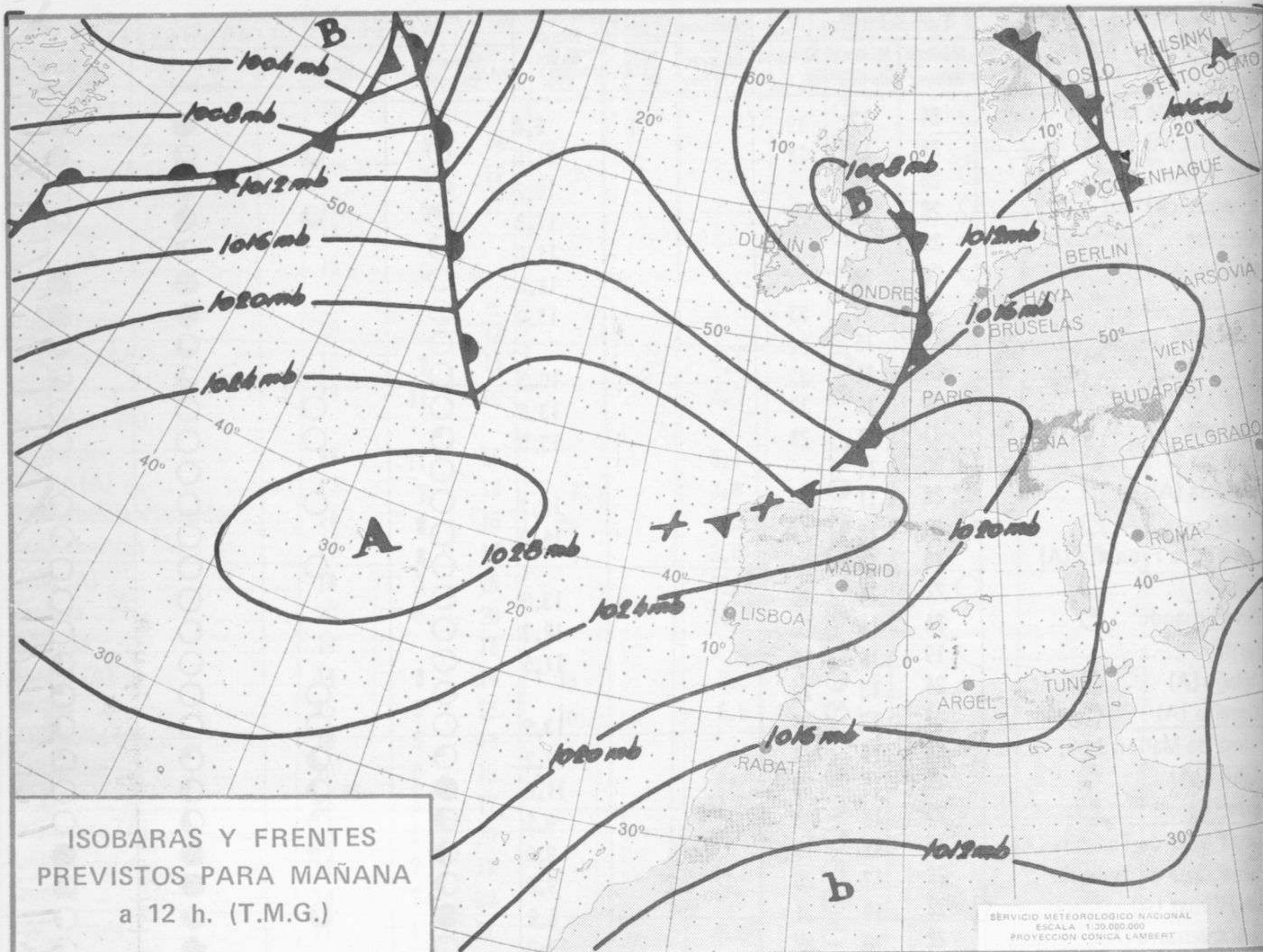
Estaciones	Temperaturas (°C)			Precipitación (l/m ²)		Horas de sol ayer	Meteoros significativos			
	Máxima de ayer	Mínima de hoy	12 horas de hoy	06 ayer a 06 hoy	Hoy 06-12		18 horas de ayer	00 horas de hoy	06 horas de hoy	12 horas de hoy
La Coruña	16	9	15				☉	○	○	☉
Monteventoso	15	8	14				☉	○	○	☉
Lugo (Punto Centro)	17	1	17	1		6.7	☉	☉	☉	☉
Santiago de Compostela (A)	16	5	17			9.5	☉	○	○	☉
Pontevedra	18						☉			
Vigo (A)	15	6					☉	○	○	
Orense										
Ponferrada	20		12				☉			☉
Asturias (A)	16	7	14			1.1	☉		☉	☉
Gijón	18	11	16			8.7	☉	☉	☉	☉
Santander (A)										
Santander	18	11	16			6.1	☉	☉	☉	☉
Bilbao (A)	17	7	18	1		3.8	☉	☉	☉	☉
San Sebastian/Igueldo	14	8	16	1p		2.6	☉	☉	☉	☉
San Sebastian (A)	17	8	17	4		3.0	☉		☉	☉
León (A)	18	3	15			13.8	☉	○	○	☉
Zamora	20	6	20			11.9	☉		☉	☉
Palencia	19		18				☉		☉	☉
Burgos (A)	14	3	14	1p		5.5	☉		○	☉
Burgos	16	5	15	1p		6.5	☉		☉	☉
Valladolid (A)	18	5	18				☉		☉	☉
Valladolid	20	6	19			9.9	☉	○	☉	☉
Soria	18	3	17			11.5	☉		☉	☉
Salamanca (A)	20	5	20			12.0	☉	○	☉	☉
Avila	17	7	18			9.1	☉		☉	☉
Segovia	18	7	20			9.9	☉		☉	☉
Navacerrada	11	4	12			8.5	☉		○	☉
Madrid/Barajas	25	10	22			12.8	☉	☉	☉	☉
Madrid (Cdad.Universitaria)	25	10	21				☉	☉	☉	☉
Guadalajara	27	7					☉	○	☉	
Toledo	25	10				13.4	☉		☉	☉
Cuenca	24	10	20			12.7	☉		☉	☉
Molina de Aragón	23	5	20			12.0	☉		☉	☉
Ciudad Real	26	10	25			12.8	☉	○	☉	☉
Albacete (A)	28	12	22			13.8	☉	○	☉	☉
Cáceres	25	13	26				☉		☉	☉
Badajoz (A)	26	12	26			13.2	☉	○	☉	☉
Vitoria (A)	12	3	15	1p			☉		☉	☉
Logroño	16	4	18			3.4	☉		☉	☉
Logroño (A)	16	6	17			1.9	☉	○	☉	☉
Pamplona	14	8	16			4.0	☉		☉	☉
Huesca (A)	23	7	18			12.4	☉		☉	☉
Daroca		9				12.7			☉	☉
Zaragoza (A)	X	11	19			13.9	☉	☉	☉	☉
Zaragoza	24	11					☉		☉	☉
Calamocha	24	5	20			13.2	☉	○	☉	☉
Teruel	25	9	20			12.8	☉		☉	☉
Lérida	26	11				12.8	☉		☉	☉
Gerona (A)	22	12	20			9.5	☉		☉	☉
Barcelona	21	17				9.0	☉		☉	☉
Barcelona (A)	23	16	20	1p		7.8	☉	☉	☉	☉
Reus (A)	22	13	20	9		6.3	☉	☉	☉	☉
Tarragona	22	14		10		7.1	☉		☉	☉
Tortosa	26	15				7.1	☉		☉	☉

SIMBOLOS UTILIZADOS EN LOS CUADROS DE METEOROS SIGNIFICATIVOS

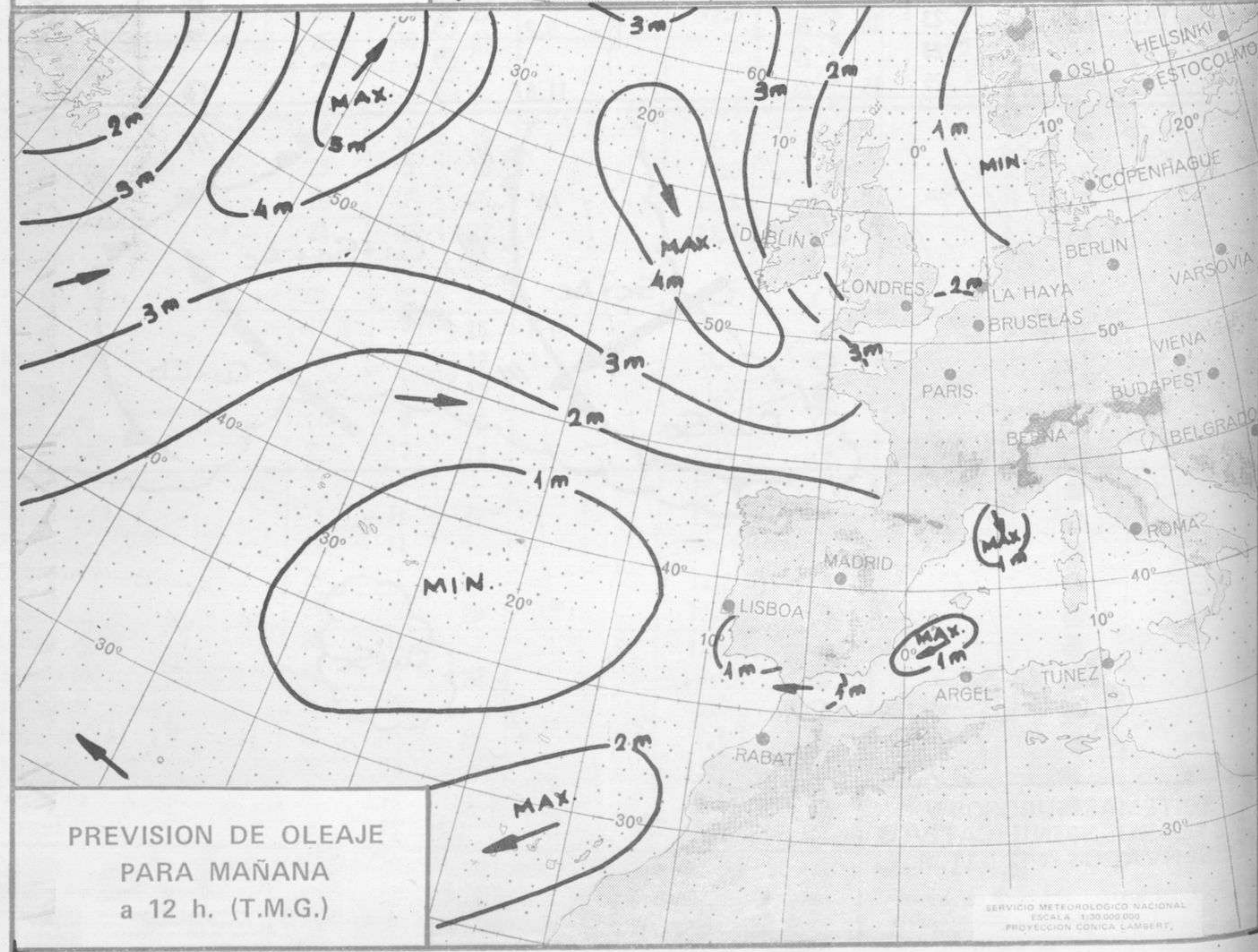
- ☉ Llovizna ☉ Nebulina ⚡ Relámpagos ▲ Granizo ○ Despejado ☉ Nuboso ⚡ NW 30 nudos ⚡ NE 35 nudos
 ☉ Lluvia ☉ Niebla ☉ Tormenta * Nieve ☉ Poco nuboso ☉ Cubierto ⚡ SW 50 nudos ⚡ SE 65 nudos

Estaciones	Temperaturas (°C)			Precipitación (l/m²)		Horas de sol ayer	Meteoros significativos			
	Máxima de ayer	Mínima de hoy	12 horas de hoy	06 ayer a 06 hoy	Hoy 06-12		18 horas de ayer	00 horas de hoy	06 horas de hoy	12 horas de hoy
Castellón de la Plana	24	17	19		1	6.8	☾		☉	☉
Valencia (A)	25	18	18			11.5	☉	☾	☾	☉
Valencia	23	18				10.2	☉		☾	
Alicante (A)	25	19	23			11.8	☾	☾	☉	☾
Alicante	25	17				11.0	☾		☾	
Murcia (A)	28	16	24			14.0	☉		☉	☉
Murcia	29	17	23			13.0	☉		☉	☉
Cartagena	20	15	22				☉		☉	☉
San Javier	24	14	22			10.3	☉		☉	☉
Sevilla (A)	30	16	30			13.5	☉	☉	☉	☉
Córdoba (A)	31	11	28			13.0	☾	☉	☉	☉
Jaén	30	11					☉		☉	☉
Granada (A)	28	11	26			12.7	☉	☉	☉	☉
Huelva	30	15	24			14.0	☉		☉	☉
Jerez de la Frontera (A) ...	28	11	29				☉	☉	☉	☉
Cádiz	22	14	26			13.0	☉		☉	☉
San Fernando	24	14	26			12.7	☉		☉	☉
Tarifa	19	16	19			11.5	☉		☉	☉
Málaga (A)	24	13	22				☉	☉	☉	☉
Almería (A)	23	17	26			13.5	☉	☉	☉	☉
Palma de Mallorca (A)	24	16	23			12.2	☾	☉	☉	☉
Mahón (A)	25	15	20			11.0	☉	☉	☉	☉
Ibiza (A)	25	18	23			9.5	☾	☉	☉	☉
Santa Cruz de Tenerife (A)...	19	12	15			9.0	☉	☉	☉	☉
Santa Cruz de Tenerife	22	17	20			9.0	☉		☉	☉
Las Palmas (A)	22	17	21			6.6	☉	☾	☉	☉
Fuerteventura (A)	22	16	20			10.0	☉		☉	☉
Lanzarote (A)	23	16	20			9.2	☉		☉	☉
Ceuta	23		20				☉		☉	☉
Melilla	25	15	23			11.8	☉		☉	☉





SERVICIO METEOROLOGICO NACIONAL
 ESCALA 1:20.000.000
 PROYECCION CONICA LAMBERT



SERVICIO METEOROLOGICO NACIONAL
 ESCALA 1:20.000.000
 PROYECCION CONICA LAMBERT

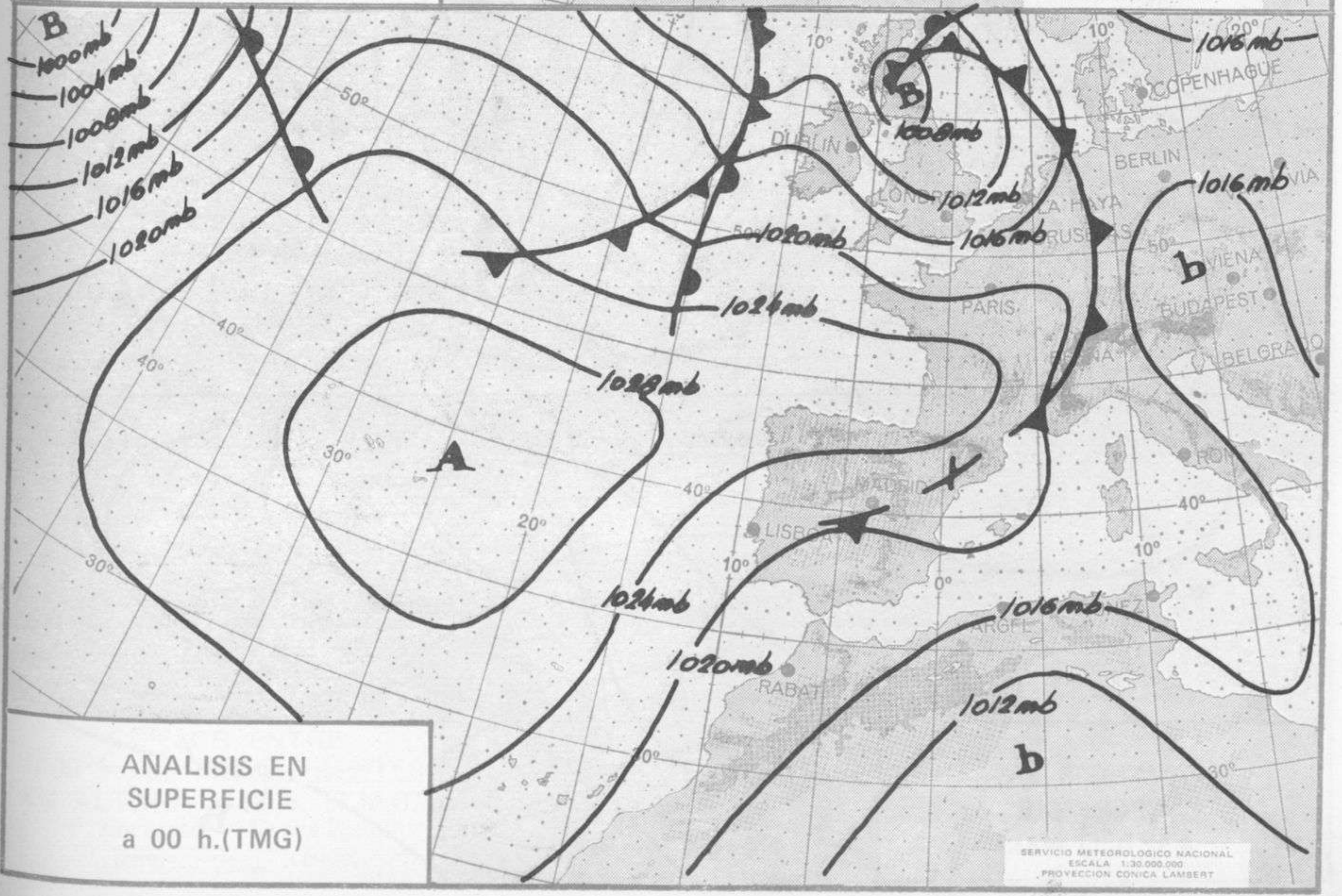
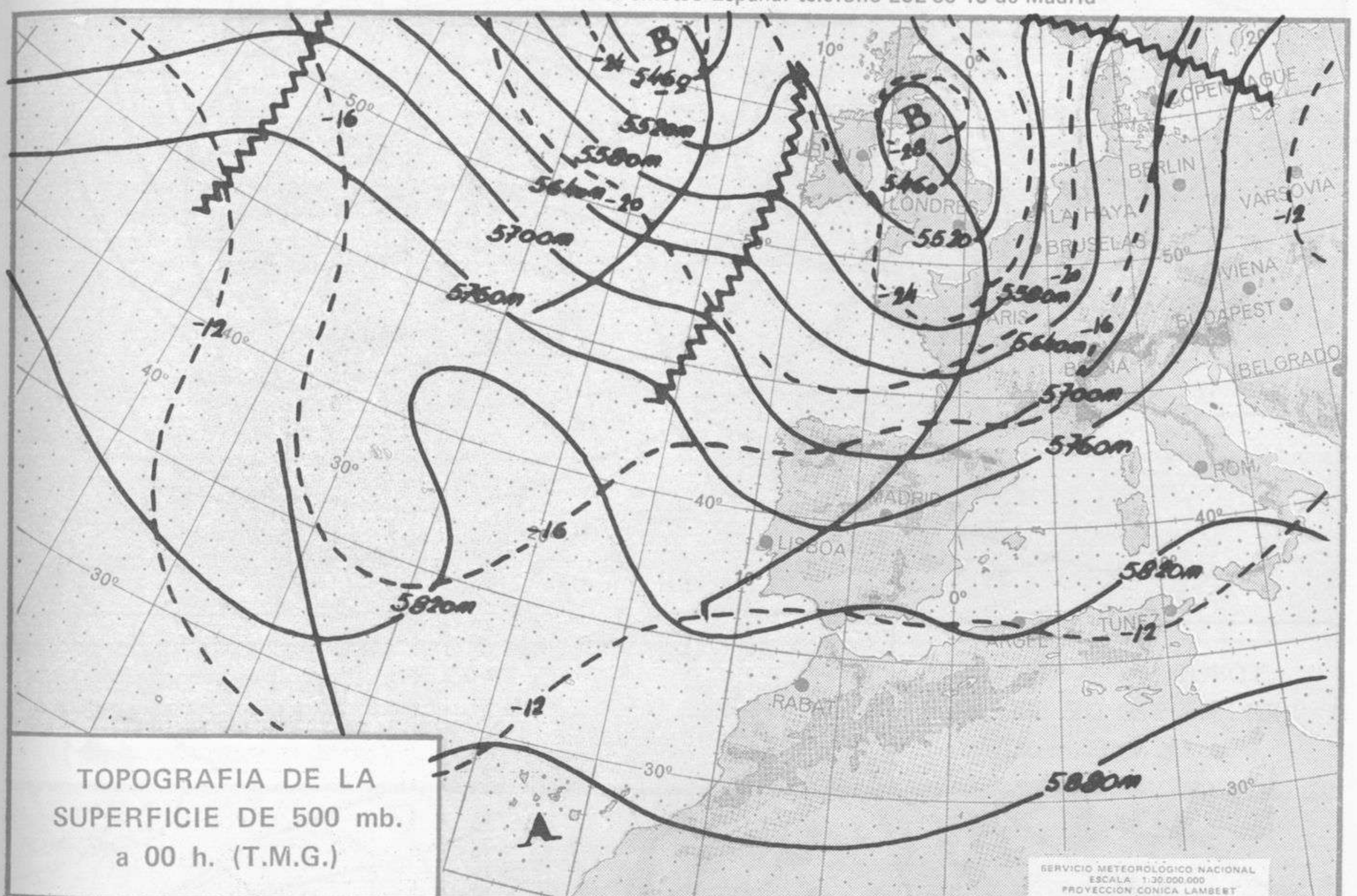


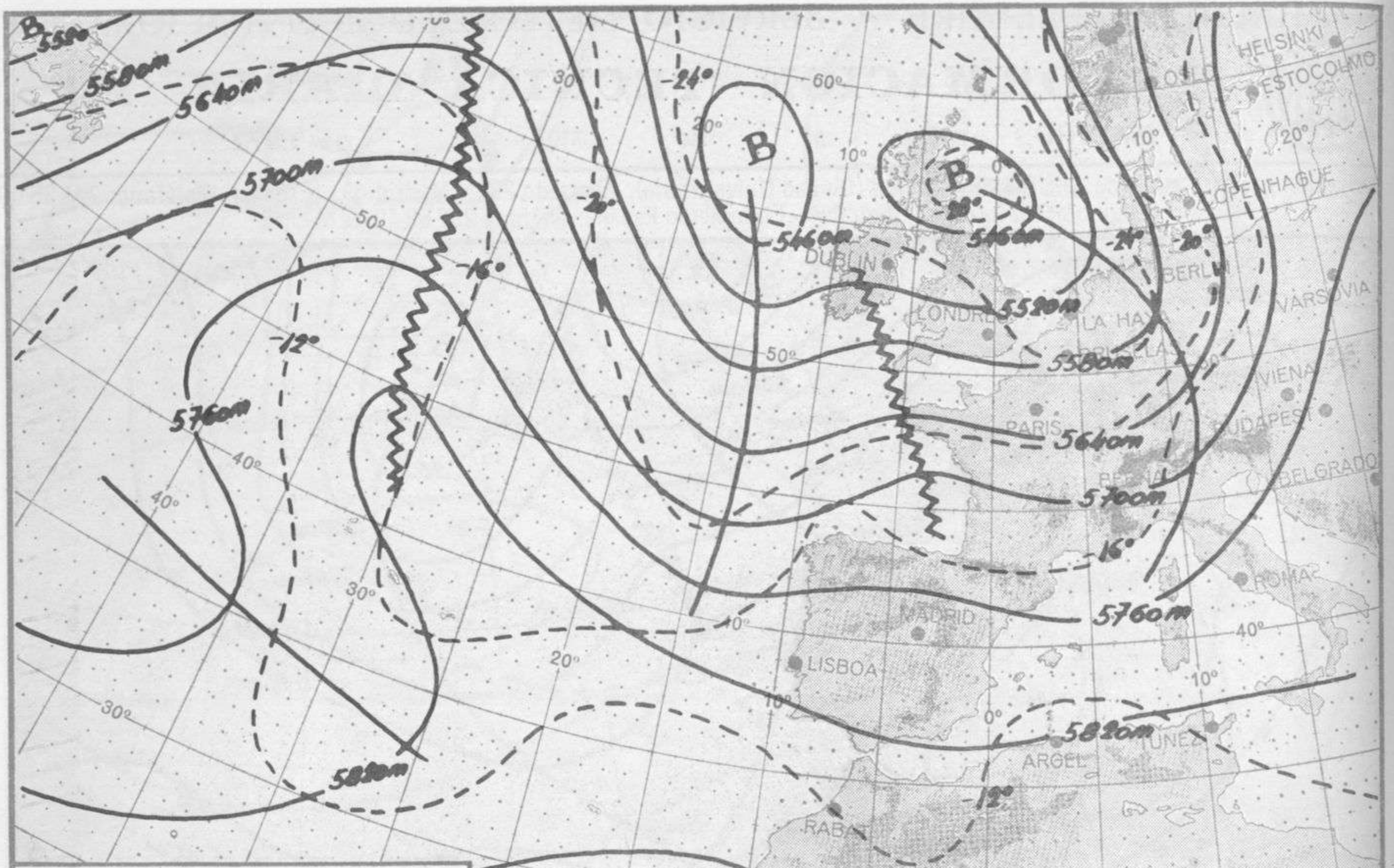
INFORMACION TECNICA DIARIA

Núm. 160

MADRID, JUEVES 8 de JUNIO de 1972

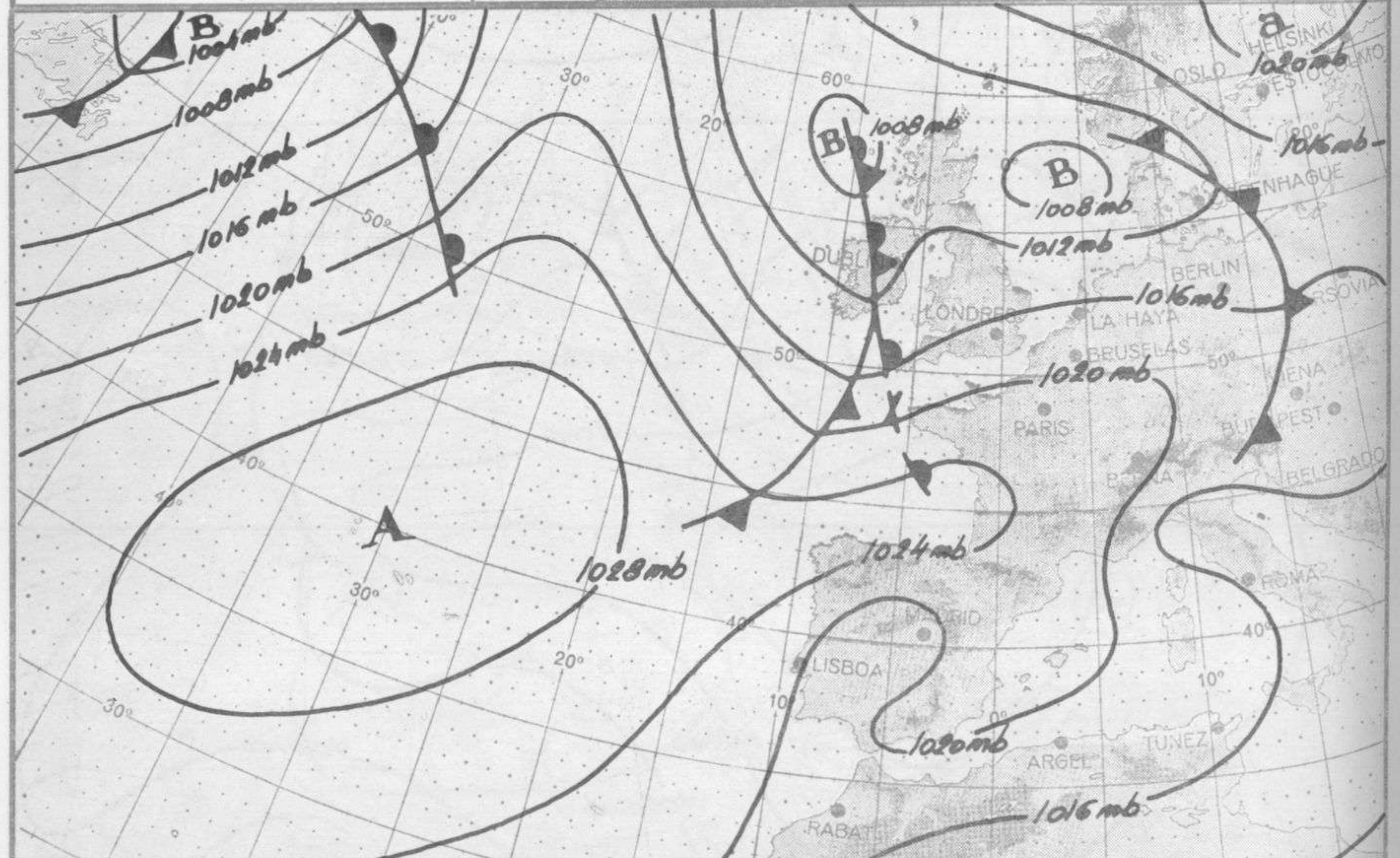
Dirección postal: Centro de Análisis y Predicción (Ciudad Universitaria), Apartado 285 - Madrid - 3 - (España) - Teléfono: 244 35 00
Fonometeo local: teléfono 094 - Fonometeo España: teléfono 232 69 40 de Madrid





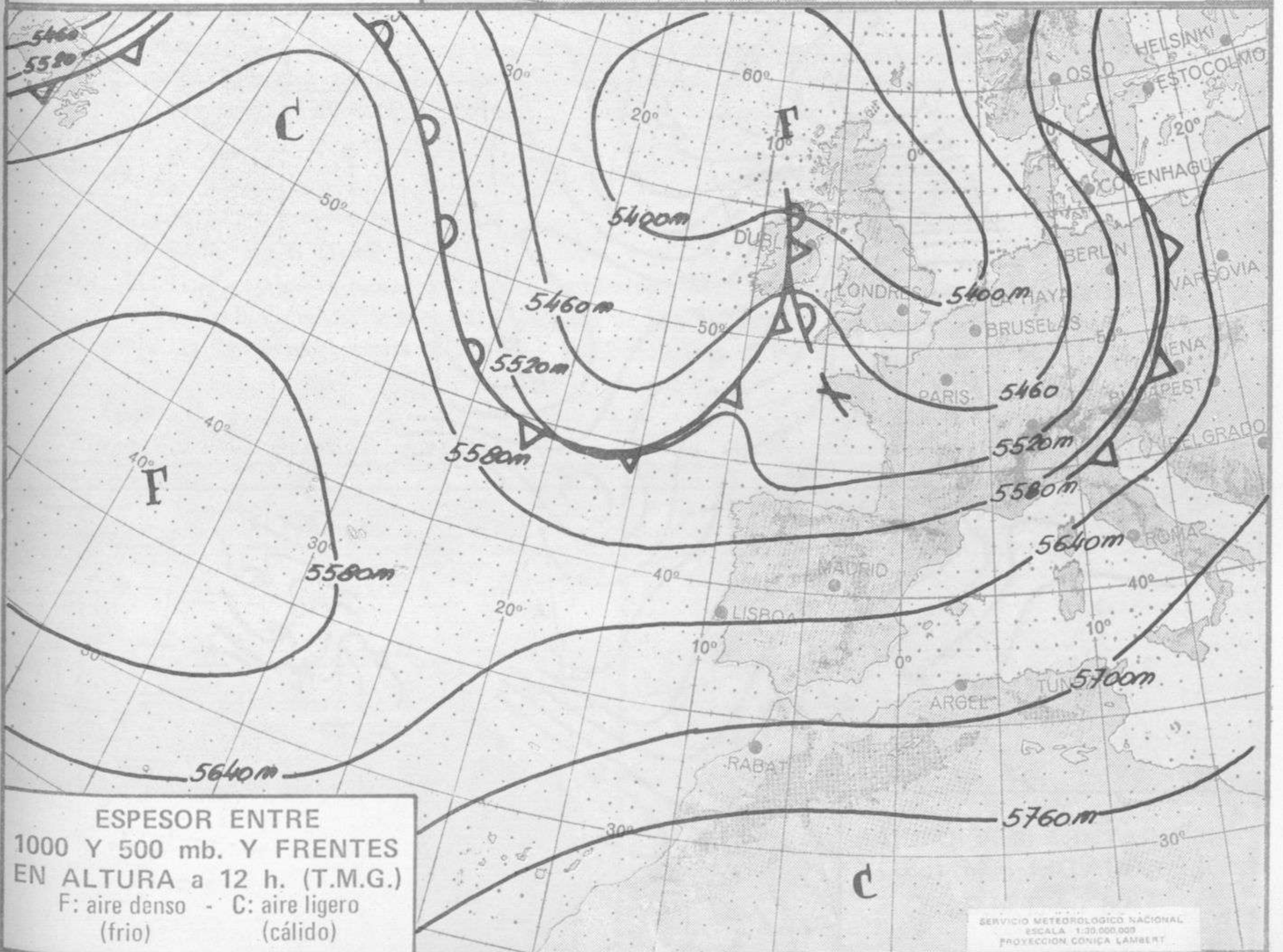
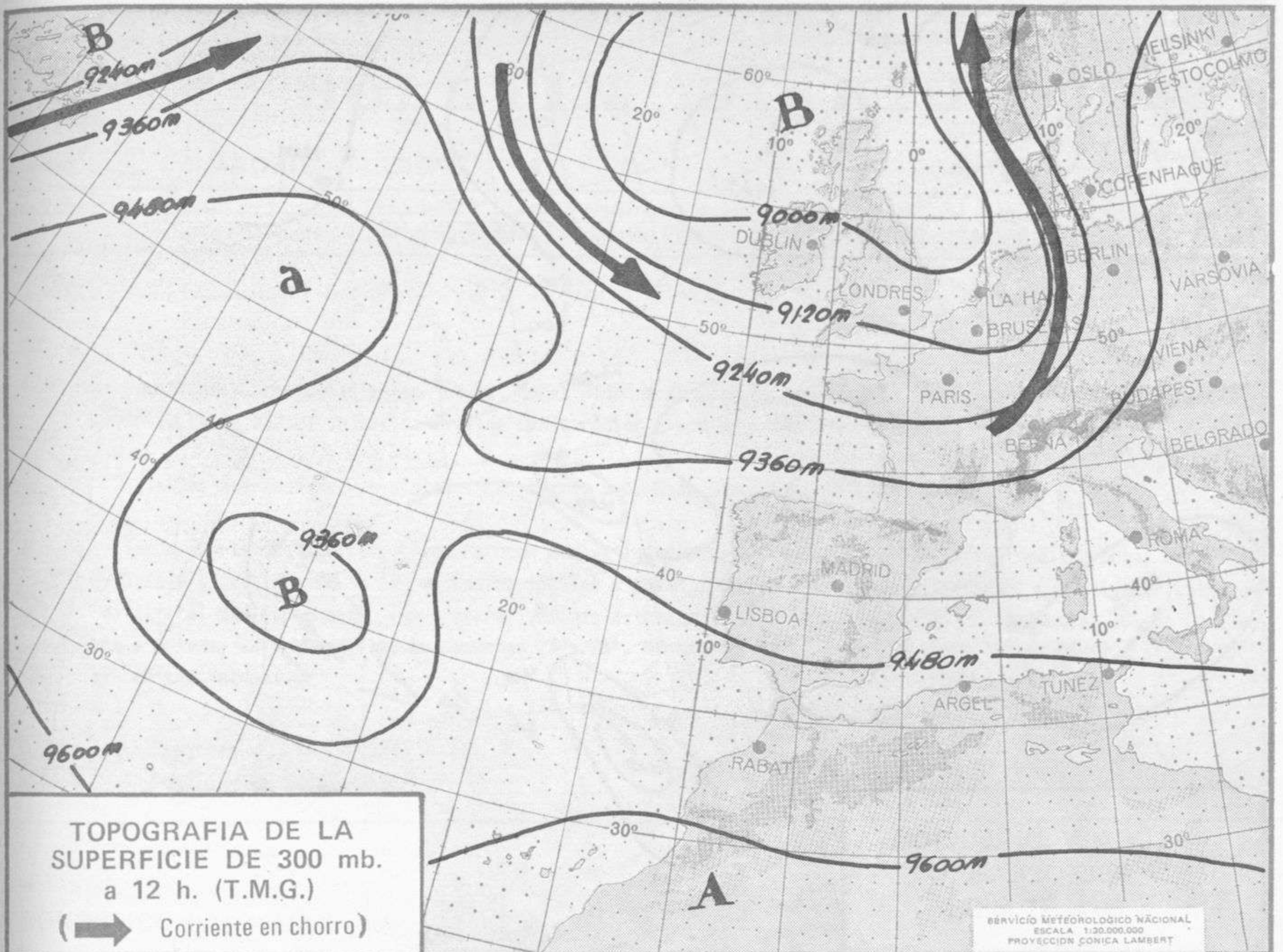
TOPOGRAFIA DE LA SUPERFICIE DE 500 mb. a 12 h. (T.M.G.)

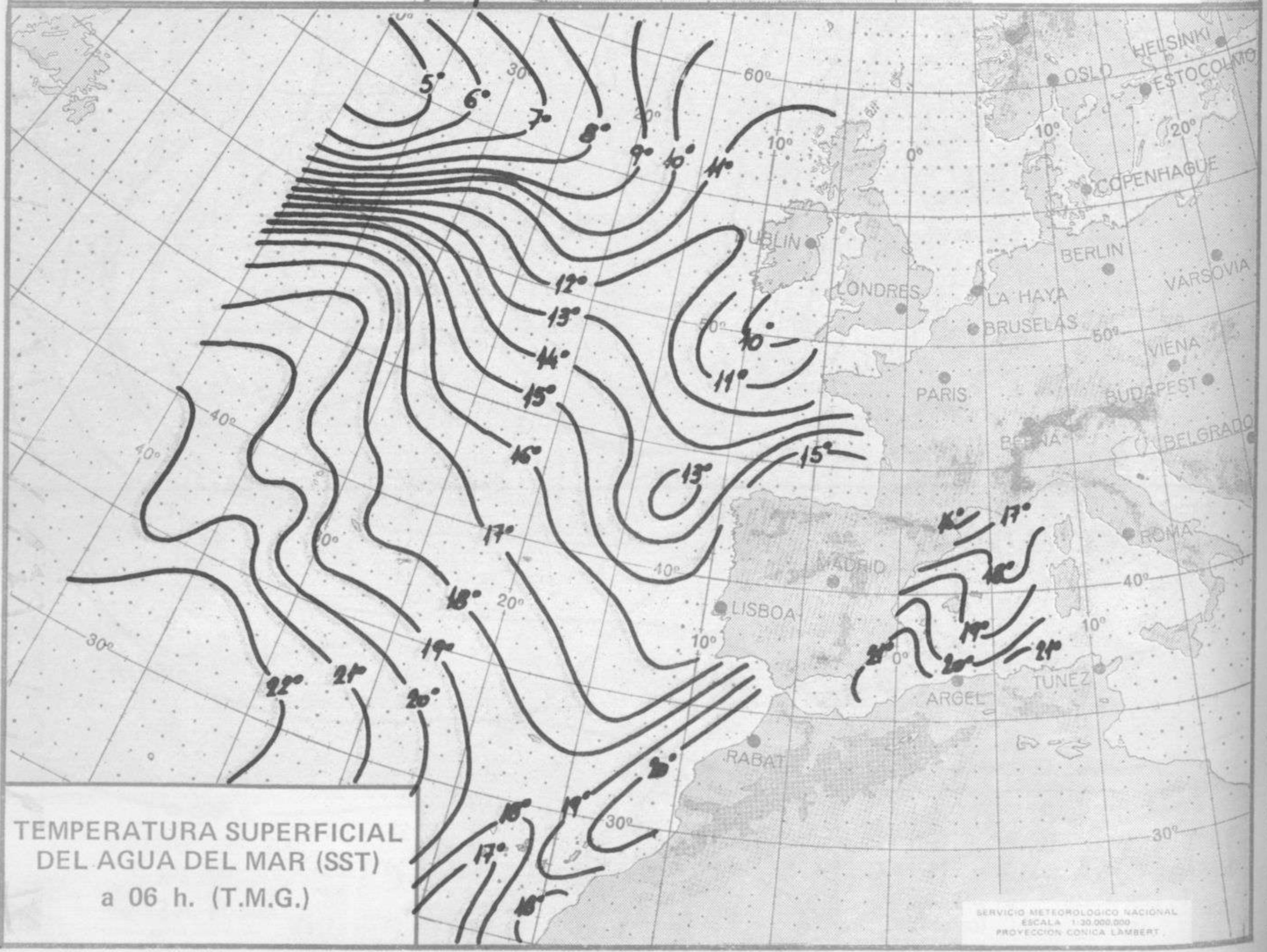
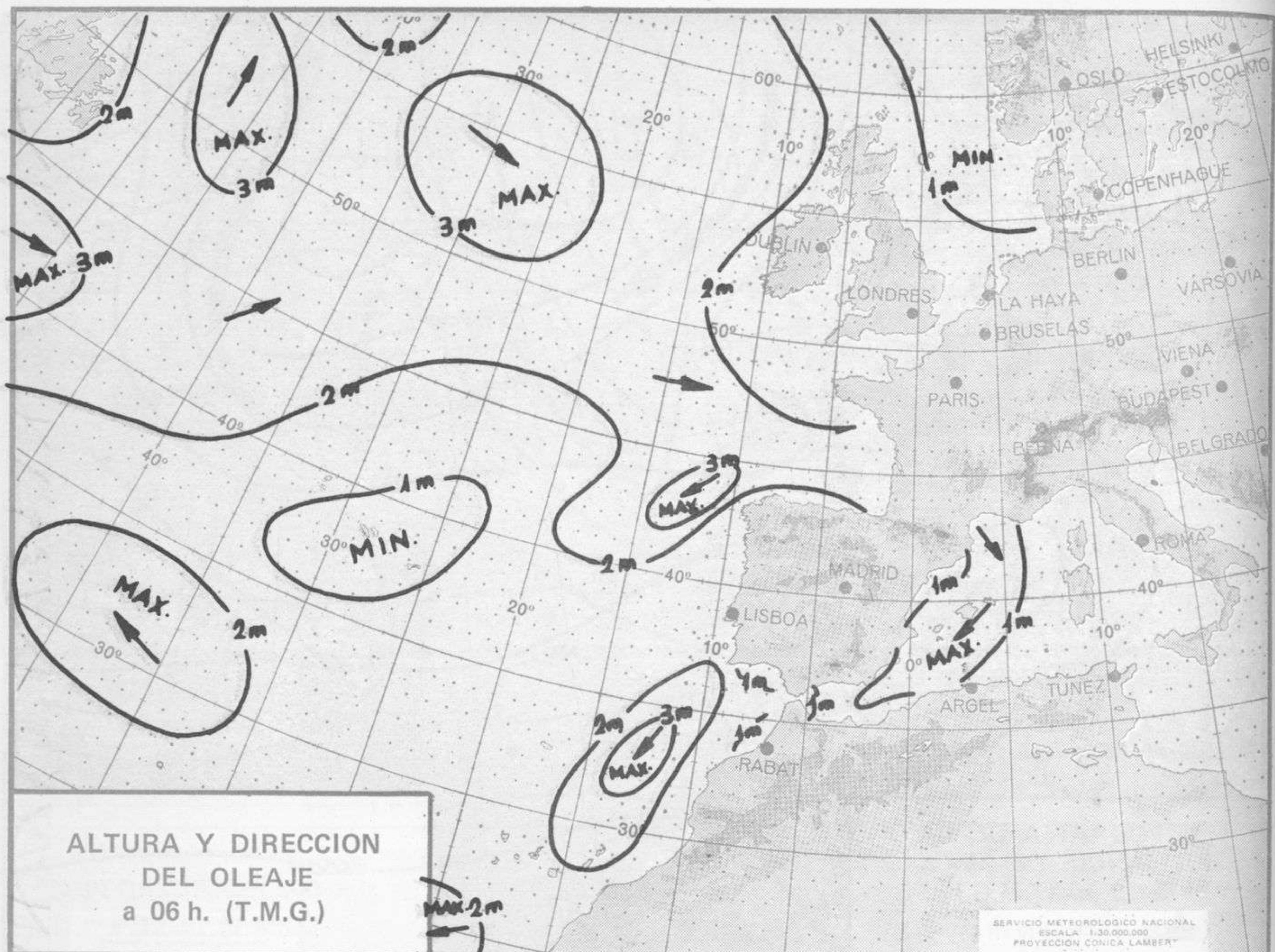
SERVICIO METEOROLOGICO NACIONAL
 ESCALA 1:30.000.000
 PROYECCION CONICA LAMBERT



ANALISIS EN SUPERFICIE a 12 h. (T.M.G.)

SERVICIO METEOROLOGICO NACIONAL
 ESCALA 1:30.000.000
 PROYECCION CONICA LAMBERT







COMPLEMENTO A LA INFORMACION TECNICA DIARIA



Dirección postal: Centro de Análisis y Predicción (Ciudad Universitaria), Apartado 285 - Madrid - 3 - (España) - Teléfono: 244 35 00
 Fonometeo local: teléfono 094 - Fonometeo España: teléfono 232 69 40 de Madrid

MADRID, jueves 8 de JUNIO de 1.972

R A D I O S O N D E O S																VIENTO EN ALTITUD															
LA CORUÑA 08 001				MADRID / BARAJAS 08 221				PALMA DE M. / SON BONET 08 302				SANTA CRUZ DE TENERIFE 60 020				Estación															
Sondeo a 00 h. (T.M.G.)				Sondeo a 00 h. (T.M.G.)				Sondeo a 00 h. (T.M.G.)				Sondeo a 00 h. (T.M.G.)				Indicativo															
PPP	hhh	TT	DD	dd	ff	PPP	hhh	TT	DD	dd	ff	PPP	hhh	TT	DD	dd	ff	PPP	hhh	TT	DD	dd	ff	Altitud	dd	ff	dd	ff			
1.000	224	11	25	36	03	1.000	168					1.000	176	19	33	05	07	1.000	177	17	56	02	03	Tierra							
850	1535	3	62	36	10	850	1539	11	60	01	17	850	1557	11	16			850	1541	15		02	08	1.000							
700	3104	-2	68	32	17	700	3126	0		18	13	700	3155	3	61	33	04	700	3169	10		02	03	1.500							
500	5590	-18	57	30	30	500	5760	-15		25	25	500	5800	-15		25	23	500	5890	-6		33	20	2.000							
400	7220	-28	64	28	48	400	7400	-27		25	24	400	7410	-28		25	23	400	7590	-20		29	35	3.000							
300	9220	-45		29	48	300	9410	-43		25	32	300	9450	-44		25	33	300	9660	-37		28	45	4.000							
250	10410	-55		29	47	250	10610	-53		25	35	250	10640	-53		25	33	250	10890	-47		28	55	5.500							
200	11870	-62		28	44	200	12000	-60		26	35	200	12050	-63		25	33	200	12340	-56		28	55	7.000							
150	13580	-62		29	30	150	13770	-62		26	26	150	13830	-61		25	35	150	14130	-64		28	50	9.000							
100	16110	-59		29	37	100	16300	-59		26	20	100						100	16730	-64		27	20	10.500							
70						70						70						70													
50						50						50						50													
30						30						30						30													
20						20						20						20													
10						10						10						10													
Sondeo a 12 h. (T.M.G.)				Sondeo a 12 h. (T.M.G.)				Sondeo a 12 h. (T.M.G.)				Sondeo a 12 h. (T.M.G.)				Estación															
PPP	TT	DD	DD	dd	ff	PPP	TT	DD	DD	dd	ff	PPP	TT	DD	DD	dd	ff	PPP	TT	DD	DD	dd	ff	Tierra							
1020	13	40	228	-60		947	14	59				1015	20	33				1016	18	52				1.000							
951	7	00	187	-63		883	13	60				860	10	03				908	11	23				1.500							
926	6	44	100	-59		705	1	61				844	12	30				868	15					2.000							
866	3	60				656	2					586	-5	73				753	13					3.000							
831	3	60				536	-10					276	-49					588	2					4.000							
746	1	68				433	-23					197	-64					337	-31	45				5.500							
676	-4	67				300	-43					107	-58					245	-48					7.000							
650	-4	59				228	-58											163	-64					9.000							
617	-5	60				175	-63																	10.500							
525	-15	58				100	-59																	12.000							
452	-24	60																						13.500							
409	-26	65																						16.000							
323	-40	59																						Estación							
Sondeo a 12 h. (T.M.G.)				Sondeo a 12 h. (T.M.G.)				Sondeo a 12 h. (T.M.G.)				Sondeo a 12 h. (T.M.G.)				Indicativo															
PPP <th>TT</th> <th>DD</th> <th>DD</th> <th>dd</th> <th>ff</th> <th>PPP</th> <th>TT</th> <th>DD</th> <th>DD</th> <th>dd</th> <th>ff</th> <th>PPP</th> <th>TT</th> <th>DD</th> <th>DD</th> <th>dd</th> <th>ff</th> <th>PPP</th> <th>TT</th> <th>DD</th> <th>DD</th> <th>dd</th> <th>ff</th> <td>Tierra</td> <td></td> <td></td>	TT	DD	DD	dd	ff	PPP	TT	DD	DD	dd	ff	PPP	TT	DD	DD	dd	ff	PPP	TT	DD	DD	dd	ff	Tierra							
1.000	192	14	38	02	04	1.000	169					1.000	191	19	62	06	16	1.000						1.000							
850	1543	10	60	36	10	850	1554	13	57	06	05	850	1561	9	59	32	04	850						1.500							
700	3137	1	49	32	19	700	3153	2		23	12	700	3143	-1		31	16	700						2.000							
500	5760	-16	50	30	32	500	5730	-15		25	25	500	5770	-15		24	19	500						3.000							
400	7400	-28	57	30	51	400	7430	-28		26	27	400	7420	-28		26	23	400						4.000							
300	9330	-45		29	46	300	9420	-45		25	30	300	9410	-44		26	23	300						5.500							
250	10530	-55		29	45	250	10620	-52		25	40	250	10610	-53		27	17	250						7.000							
200	11930	-59		29	32	200	12040	-59		25	30	200	12000	-62		26	23	200						9.000							
150	13800	-58		29	23	150	13840	-59		25	20	150	13800	-60		26	27	150						10.500							
100	16370	-56		29	19	100	16380	-58		28	20	100	16330	-59		26	17	100						12.000							
70	17800	-54		29	21	70	18050	-55		10	03	70	18580	-57		24	08	70						13.500							
50						50						50						50						16.000							
30						30						30						30						Estación							
20						20						20						20						Indicativo							
10						10						10						10						Dia/hora							
Sondeo a 12 h. (T.M.G.)				Sondeo a 12 h. (T.M.G.)				Sondeo a 12 h. (T.M.G.)				Sondeo a 12 h. (T.M.G.)				Estación															
PPP <th>TT</th> <th>DD</th> <th>DD</th> <th>dd</th> <th>ff</th> <th>PPP</th> <th>TT</th> <th>DD</th> <th>DD</th> <th>dd</th> <th>ff</th> <th>PPP</th> <th>TT</th> <th>DD</th> <th>DD</th> <th>dd</th> <th>ff</th> <th>PPP</th> <th>TT</th> <th>DD</th> <th>DD</th> <th>dd</th> <th>ff</th> <td>Tierra</td> <td></td> <td></td>	TT	DD	DD	dd	ff	PPP	TT	DD	DD	dd	ff	PPP	TT	DD	DD	dd	ff	PPP	TT	DD	DD	dd	ff	Tierra							
1016	15	40	225	-60		948	21	63				1017	21	54										1.000							
977	12	33				823	10	56				890	10	50										1.500							
898	8	57				726	1	72				705	8	64										2.000							
859	10	60				688	2					703	-1	76										3.000							
822	9	56				479	-17					618	-3											4.000							
708	0	34				205	-48					446	-22											5.500							
696	1	50				183	-62					280	-48											7.000							
664	-3	49				148	-60					191	-63											9.000							
608	-3	57				81	-55					146	-60											10.500							
569	-8	59										111	-61											12.000							
458	-21	59										90	-57											13.500							
446	-22	58																						16.000							
337	-40	57																						Estación							

