



# BOLETIN DIARIO

AÑO XXI  
2ª Epoca  
Núm. 149

MADRID, DOMINGO 28 de MAYO de 1.972

Dirección postal: Centro de Análisis y Predicción (Ciudad Universitaria), Apartado 285 - Madrid - 3 - (España) - Teléfono: 244 35 00  
Fonometeo local: teléfono 094 - Fonometeo España: teléfono 232 69 40 de Madrid

## TIEMPO PASADO (de 12 horas de ayer a 12 horas, T.M.G., de hoy):

**Nubosidad y precipitaciones:** La nubosidad ha sido abundante sólo en el litoral del Cantábrico oriental y variable en el litoral catalán, Baleares y Canarias. En el resto escasa o nula.

**Vientos fuertes:** Han tenido rachas del noroeste en Zaragoza y del nordeste en Canarias.

**Temperaturas destacables:** Se han mantenido iguales o ligeramente inferiores a las normales en el tercio norte de la Península, en Baleares y Canarias. En las demás zonas las actuales superan a las normales con diferencias de hasta 5°, principalmente en Extremadura y puntos de La Mancha. A las 12 horas las temperaturas más altas eran de 35° en Huelva y 33° en Sevilla y la más baja 12° en La Coruña.

## PRONOSTICO PARA MAÑANA:

Nuboso en Galicia y Cantábrico con riesgo de algún chubasco. Intervalos de nubosidad en el Duero; en el resto despejado o poco nuboso.

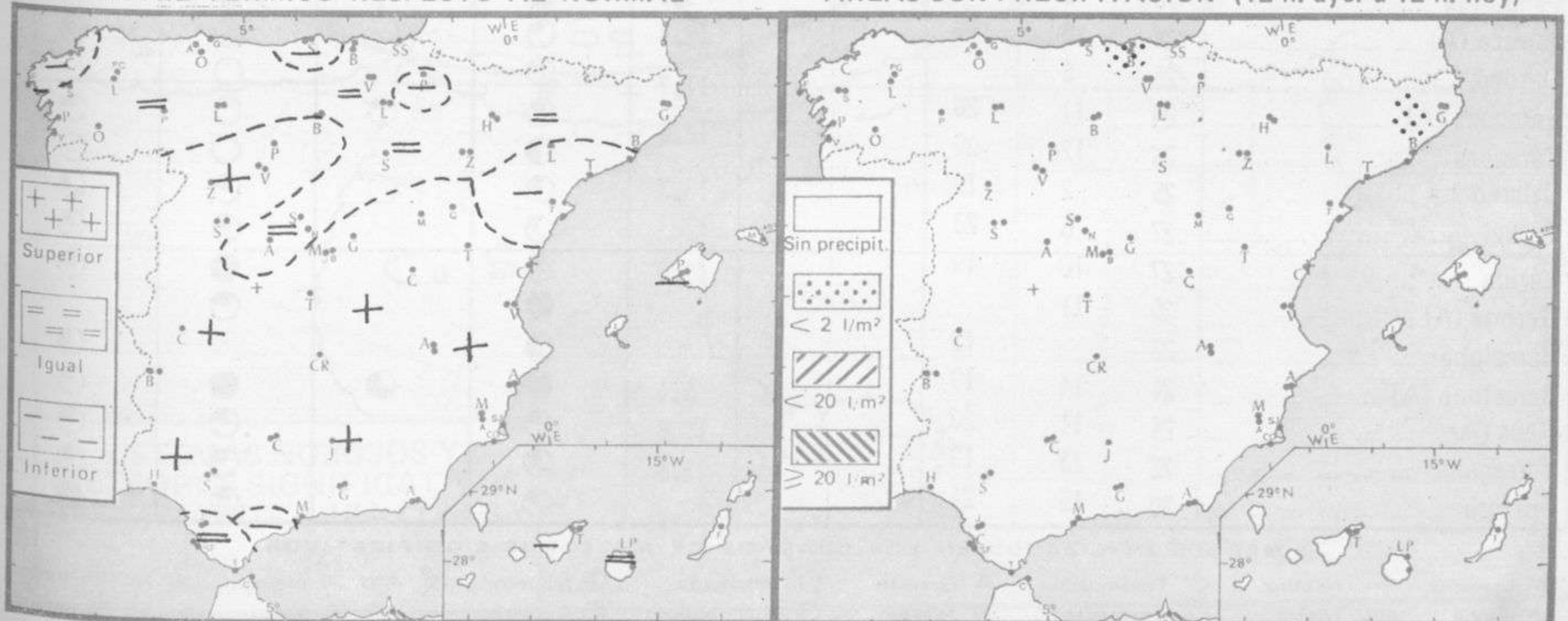
## TENDENCIA PARA LOS DIAS .....30.y.31.....

Día 30: Poco nuboso en el Cantábrico y casi despejado en las demás regiones.

Día 31: Parcialmente nuboso en el tercio norte de la Península, con pequeño riesgo de algún chubasco; y casi despejado en la mitad sur.

NIVEL TERMICO RESPECTO AL NORMAL

AREAS CON PRECIPITACION (12 h. ayer a 12 h. hoy)

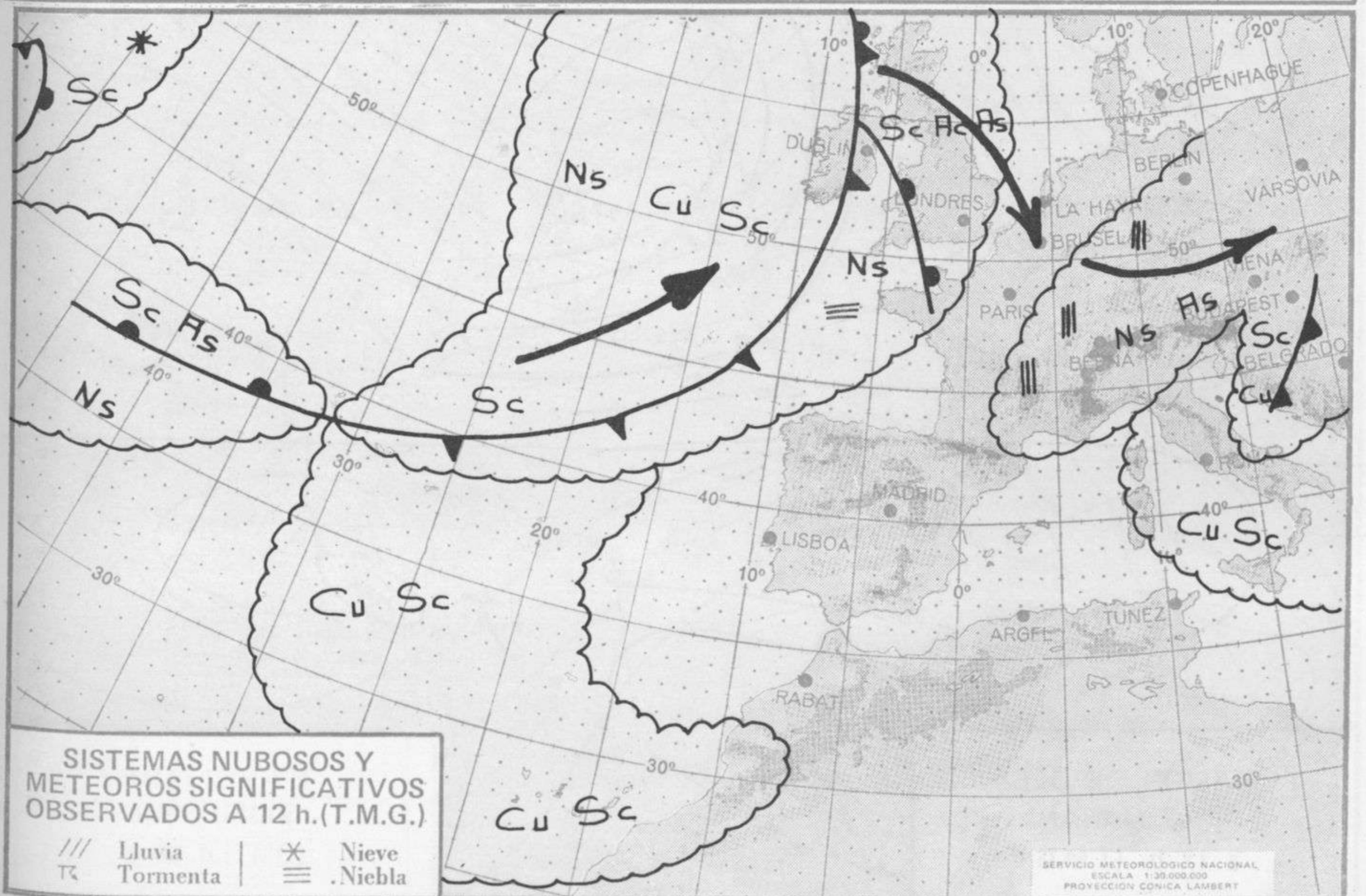


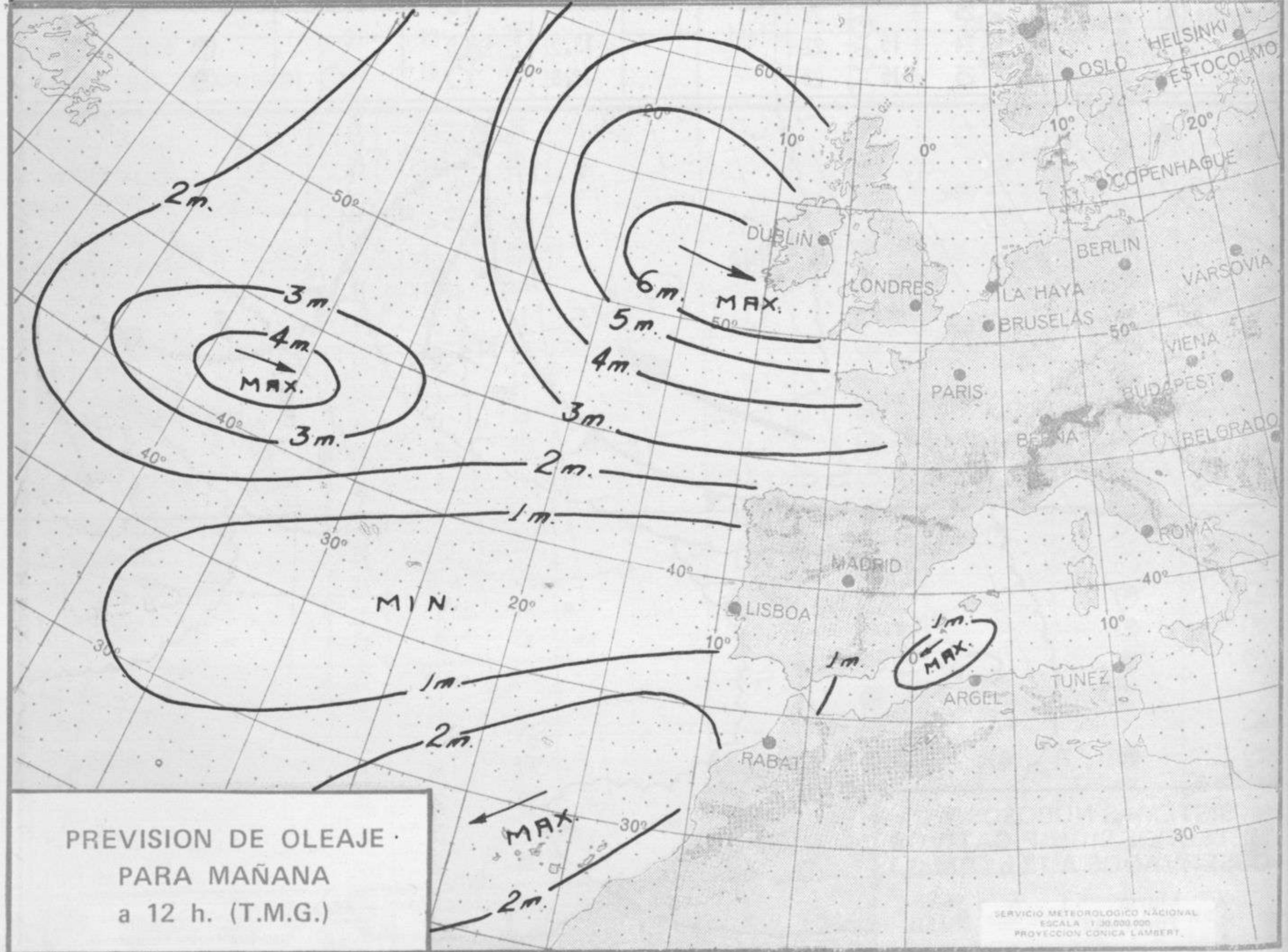
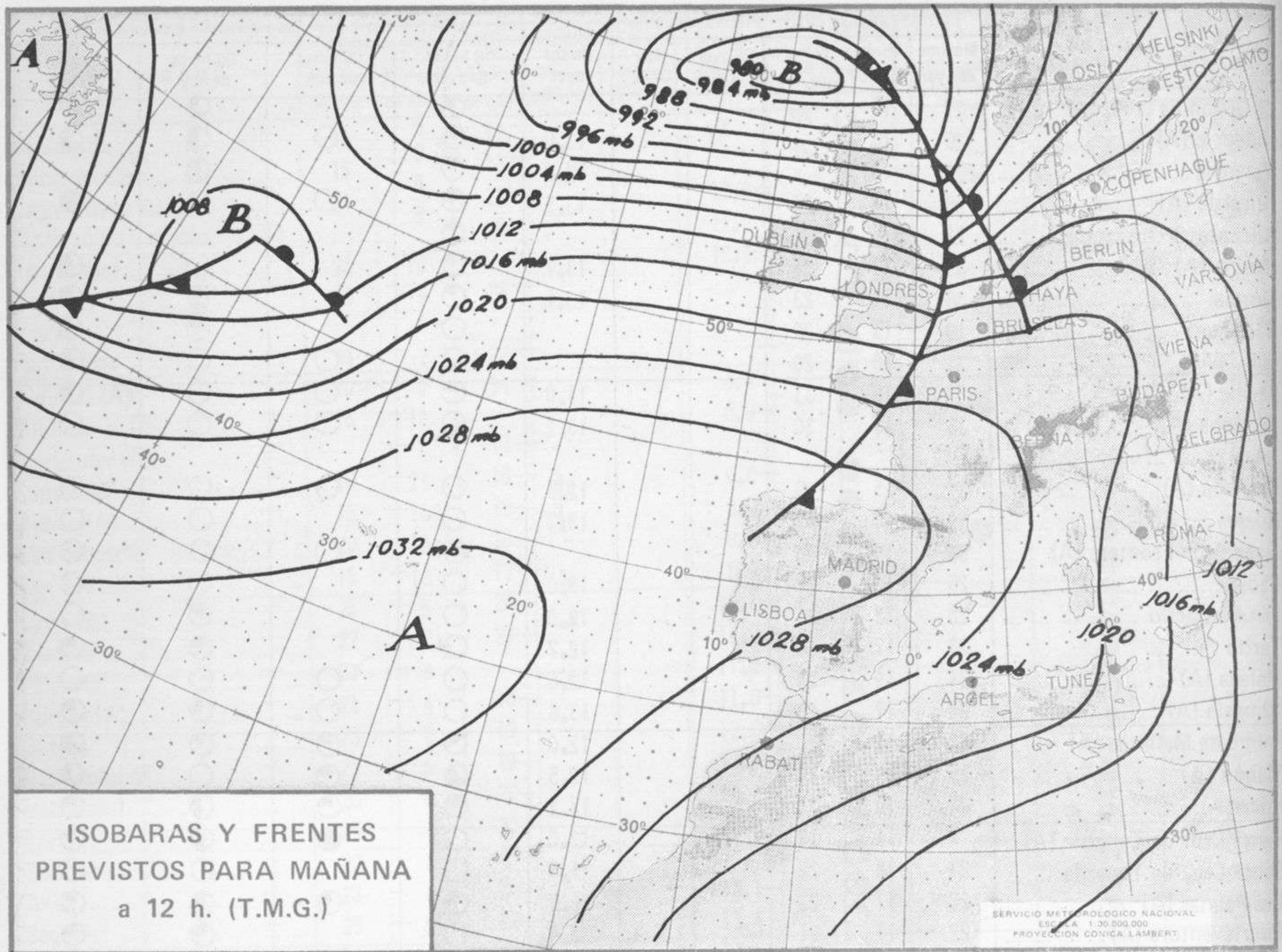
Estaciones	Temperaturas (OC)			Precipitación (l/m <sup>2</sup> )		Horas de sol ayer	Meteoros significativos			
	Máxima de ayer	Mínima de hoy	12 horas de hoy	06 ayer a 06 hoy	Hoy 06-12		18 horas de ayer	00 horas de hoy	06 horas de hoy	12 horas de hoy
La Coruña ... ..	16	9	12			X	☉	○	○	○
Monteventoso ... ..	15	9	13				☉	○	○	☉
Lugo (Punto Centro) ... ..	21	5	22			13.0	☉	☉	☉	☉
Santiago de Compostela (A)		5	20			12.6			☉	☉
Pontevedra ... ..	23	10				13.1	☉		○	○
Vigo (A) ... ..	19	9	22				○	○	○	○
Orense ... ..										
Ponferrada ... ..	24	7	22				☉		○	○
Asturias (A) ... ..	20	7	14			4.4	☉		○	○
Gijón ... ..	16	11				0.9	☉	●	○	
Santander (A) ... ..			17							☉
Santander ... ..	16	11	16	ip		0.0	☉	●	○	☉
Bilbao (A) ... ..	15	10	19	ip		0.0	☉		☉	☉
San Sebastian/Igueldo ... ..	20	10	16			0.3	☉	●	●	☉
San Sebastian (A) ... ..	16	12	17	ip		0.2	☉		●	☉
León (A) ... ..	25	5	20			13.2	☉	○	☉	☉
Zamora ... ..	27	7	21			12.7	☉		☉	☉
Palencia ... ..	23	8				11.8	☉		☉	
Burgos (A) ... ..	21	4	18			11.0	☉	○	○	☉
Burgos ... ..	23	6	19			12.0	☉		☉	☉
Valladolid (A) ... ..	25	5	19			13.2	☉		○	○
Valladolid ... ..	26	6	20			13.2	☉	○	☉	☉
Soria ... ..	25	4	20			13.4	☉		☉	☉
Salamanca (A) ... ..	23	8	25			13.1	☉	○	○	○
Avila ... ..	23	8	20			13.1	☉		☉	☉
Segovia ... ..	25	9	22			13.4	☉		☉	☉
Navacerrada ... ..	14	8	14			12.4	○		☉	○
Madrid/Barajas ... ..	31	13	26			13.1	☉	☉	☉	☉
Madrid (Cdad.Universitaria)	30	15	27				☉	☉	☉	☉
Guadalajara ... ..	30	14					○		☉	
Toledo ... ..	31	15	26			13.7	☉		☉	☉
Cuenca ... ..	28	14	25				○		☉	☉
Molina de Aragón ... ..	25						☉			
Ciudad Real ... ..	32	13	28			12.8	☉	☉	☉	☉
Albacete (A) ... ..	32	10	24			13.7	☉	○	○	○
Cáceres ... ..	31	18	30				☉		☉	○
Badajoz (A) ... ..	34	16	31			13.1	☉	○	○	☉
Vitoria (A) ... ..	14	9	17				☉		☉	☉
Logroño ... ..	21	7	18			7.1	☉		☉	☉
Logroño (A) ... ..	21	9	19			7.8	☉	○	☉	☉
Pamplona ... ..	16	8	16			9.0	☉		☉	☉
Huesca (A) ... ..	24	8	19			12.4	☉		○	☉
Daroca ... ..	25	6				11.7	☉		○	☉
Zaragoza (A) ... ..	24	11	20			12.3	☉	☉	○	☉
Zaragoza ... ..	24	12	20				☉		○	○
Calamocha ... ..	25	2	19			13.3	☉	○	☉	☉
Teruel ... ..	27	6	23				☉		☉	☉
Lérida ... ..	27	10	19			12.5	☉		☉	☉
Gerona (A) ... ..	26	11					☉		☉	
Barcelona ... ..	22		17				☉			☉
Barcelona (A) ... ..	21	14	19			8.4	☉	☉	☉	☉
Reus (A) ... ..	24	11	20			12.8	☉		☉	☉
Tarragona ... ..	22	13	19			12.3	☉		☉	☉
Tortosa ... ..	30	15	24			12.9	☉		☉	☉

SIMBOLOS UTILIZADOS EN LOS CUADROS DE METEOROS SIGNIFICATIVOS

- ☉ Llovizna    =    Neblina    <    Relámpagos    ▲    Granizo    ○    Despejado    ●    Nuboso    ↙    NW 30 nudos    ↘    NE 35 nudos  
 //    Lluvia    =    Niebla    ⚡    Tormenta    \*    Nieve    ☉    Poco nuboso    ●    Cubierto    ↘    SW 50 nudos    ↗    SE 65 nudos

Estaciones	Temperaturas (°C)			Precipitación (l/m <sup>2</sup> )		Horas de sol ayer	Meteoros significativos			
	Máxima de ayer	Mínima de hoy	12 horas de hoy	06 ayer a 06 hoy	Hoy 06-12		18 horas de ayer	00 horas de hoy	06 horas de hoy	12 horas de hoy
Castellón de la Plana ... ..	27	16	20				☉		☉	☉
Valencia (A) ... ..	26	16	21			13.0	☉	○	☉	☉
Valencia ... ..	24	18				12.0	☉		☉	
Alicante (A) ... ..	28	17	24			13.5	☉	○	☉	●
Alicante ... ..	28						☉			
Murcia (A) ... ..	35	17	24			13.7	☉		☉	☉
Murcia ... ..	36	17	23			13.4	☉		☉	☉
Cartagena ... ..	19	15	20				○		○	☉
San Javier ... ..	31	18	20				○	○	○	☉
Sevilla (A) ... ..	37	19	33			13.0	☉	○	○	☉
Córdoba (A) ... ..	36	15	30			13.2	○	○	○	○
Jaén ... ..										
Granada (A) ... ..	32	15	29			12.6	○	○	○	☉
Huelva ... ..	36	20	35			13.7	○		○	○
Jerez de la Frontera (A) ...	36	15	30				○	○	○	○
Cádiz ... ..	25	19	21			13.0	○		○	○
San Fernando ... ..	28	18	29			12.0	○		☉	○
Tarifa ... ..	23	17	20			12.7	○		☉	☉
Málaga (A) ... ..	24	14	24			12.6	○	○	○	○
Almería (A) ... ..	24	17	28			13.6	○	○	☉	☉
Palma de Mallorca (A) ... ..	22	15	20			12.0	☉	☉	☉	☉
Mahón (A) ... ..	25	14	19			12.5	☉	☉	○	☉
Ibiza (A) ... ..	23	16	21			13.2	☉	☉	☉	☉
Santa Cruz de Tenerife (A)...	X	11	18			12.0	○	●	☉	☉
Santa Cruz de Tenerife ... ..	23	18	22			11.8	○		○	○
Las Palmas (A) ... ..	22	17	22			6.5	○	☉	☉	☉
Fuerteventura (A) ... ..	22	17	21			8.4	○		☉	☉
Lanzarote (A) ... ..	25		22				○			☉
Ceuta ... ..	24	15	22			13.2	○		☉	○
Melilla ... ..	25	15	23			12.8	○	○	☉	○







INFORMACION TECNICA DIARIA

Núm. 149

MADRID, DOMINGO

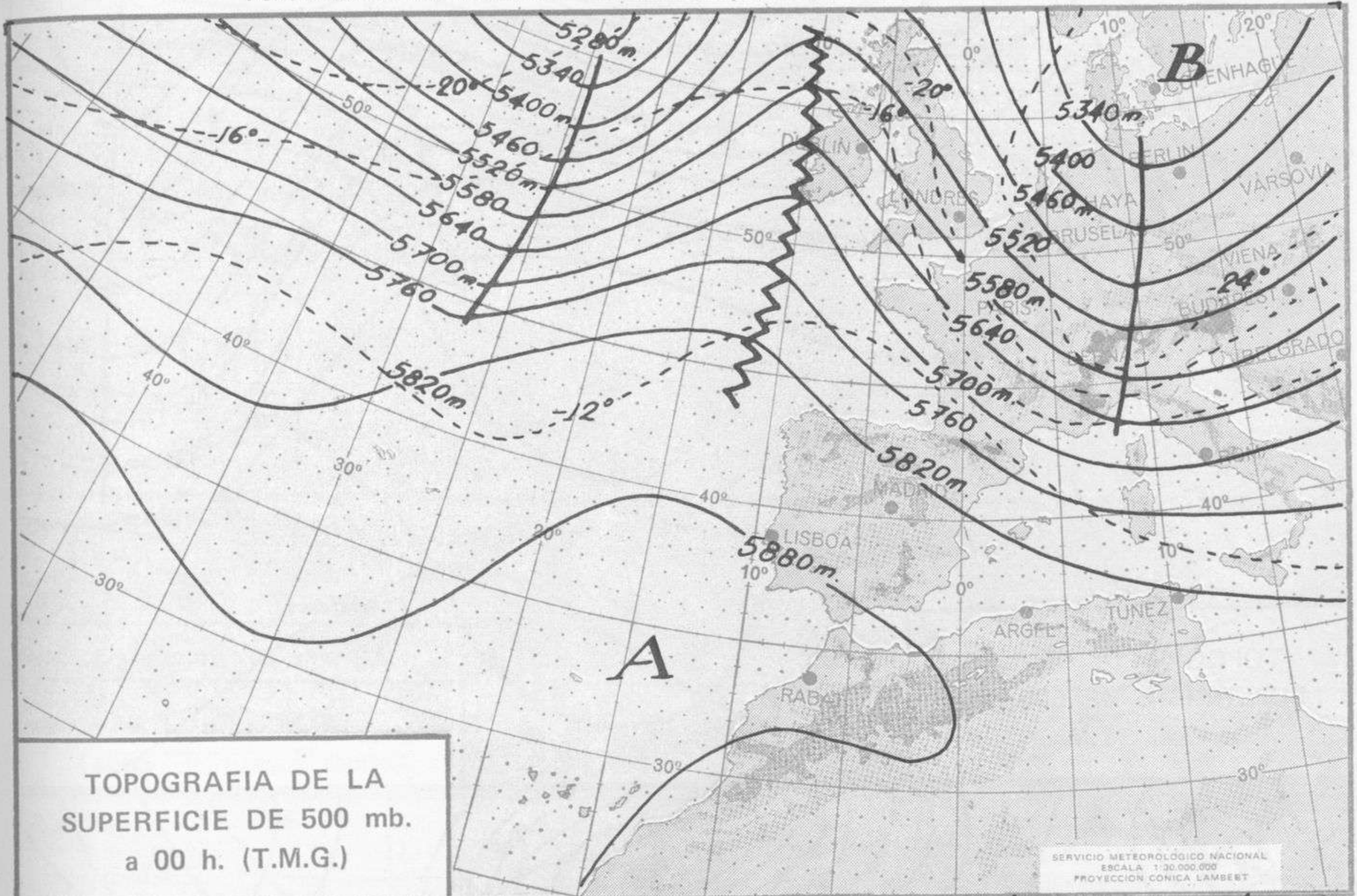
28

de

MAYO

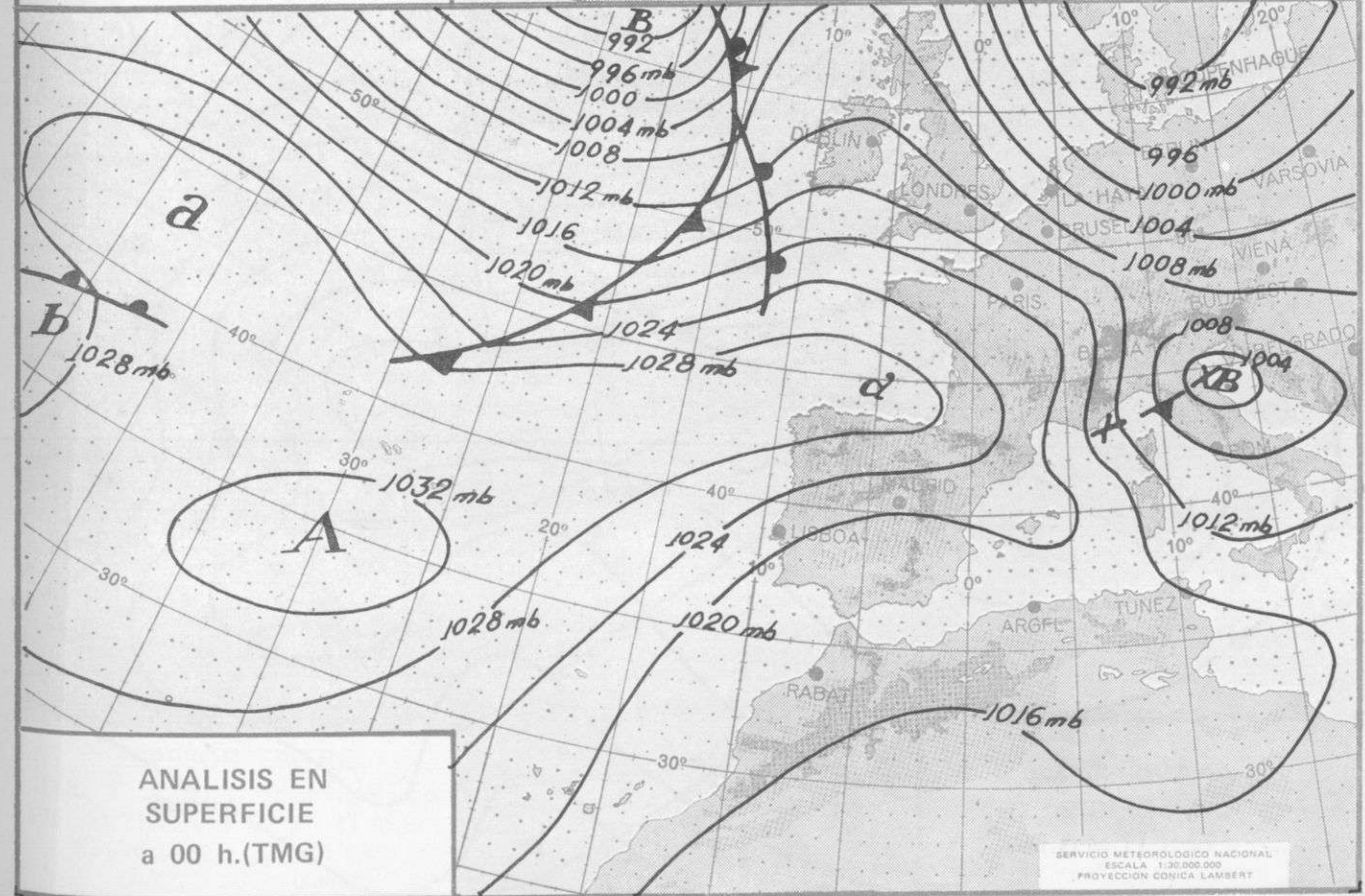
de 1972

Dirección postal: Centro de Análisis y Predicción (Ciudad Universitaria), Apartado 285 - Madrid - 3 - (España) - Teléfono: 244 35 00
Fonometeo local: teléfono 094 - Fonometeo España: teléfono 232 69 40 de Madrid



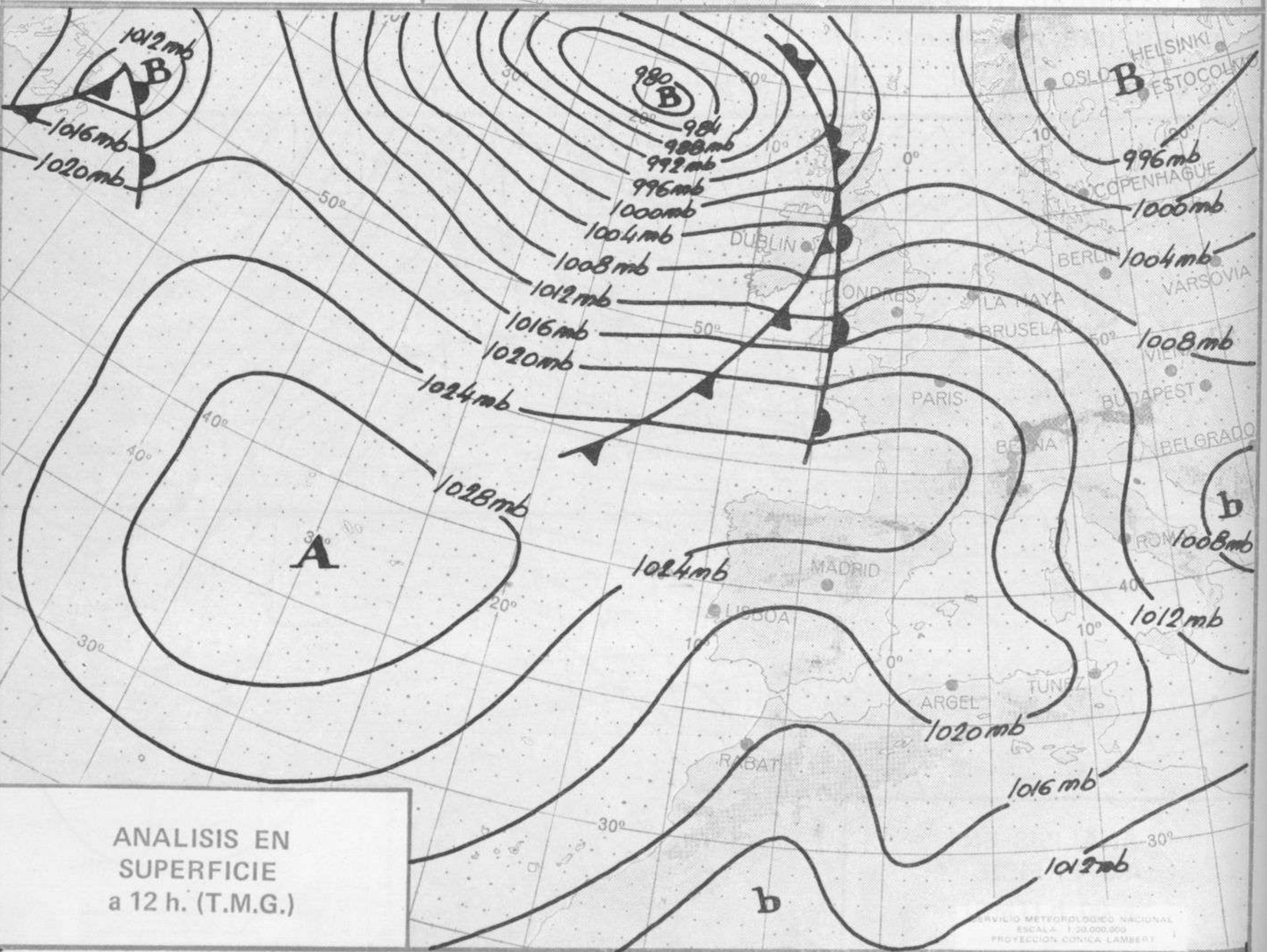
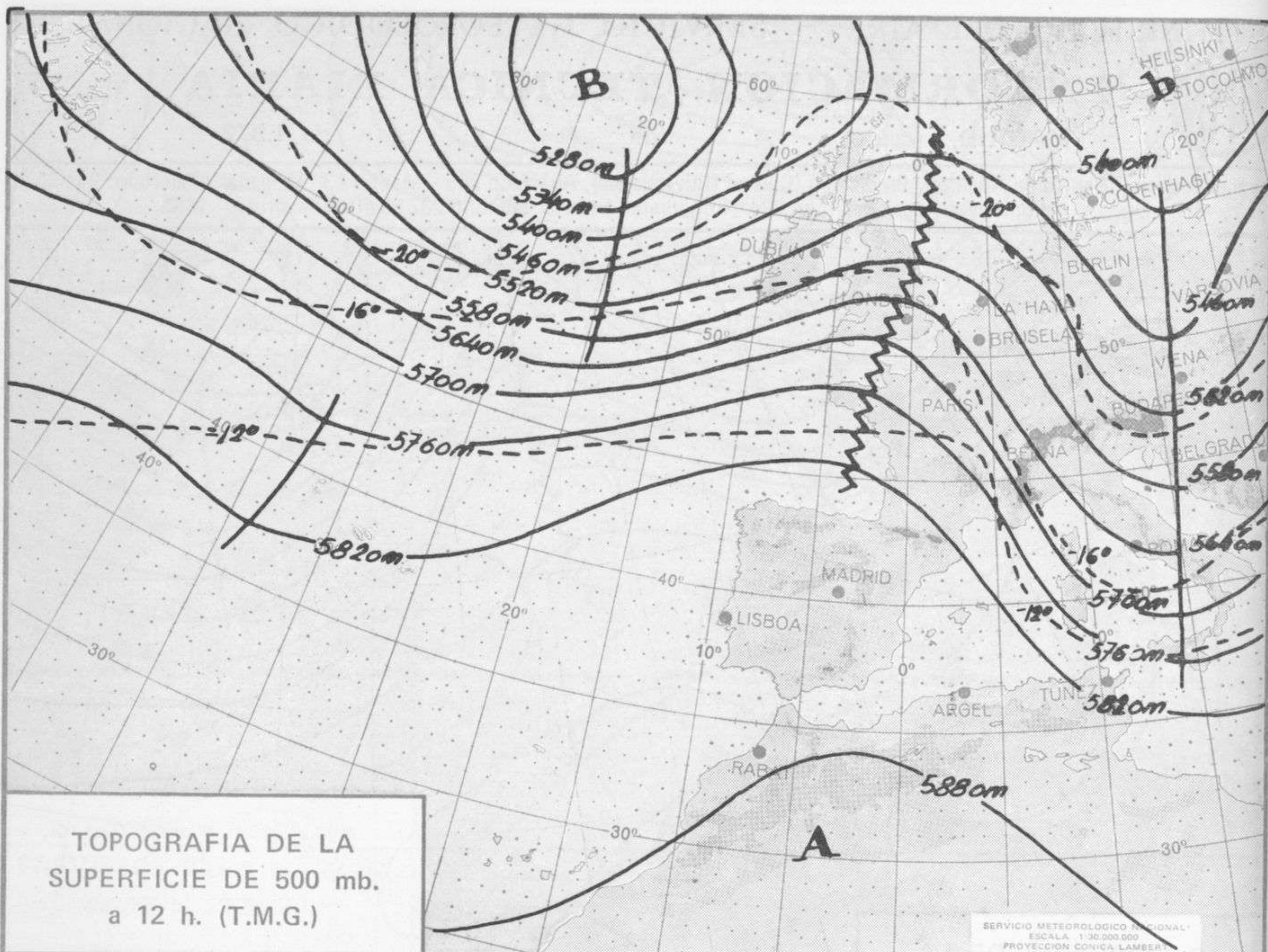
TOPOGRAFIA DE LA SUPERFICIE DE 500 mb. a 00 h. (T.M.G.)

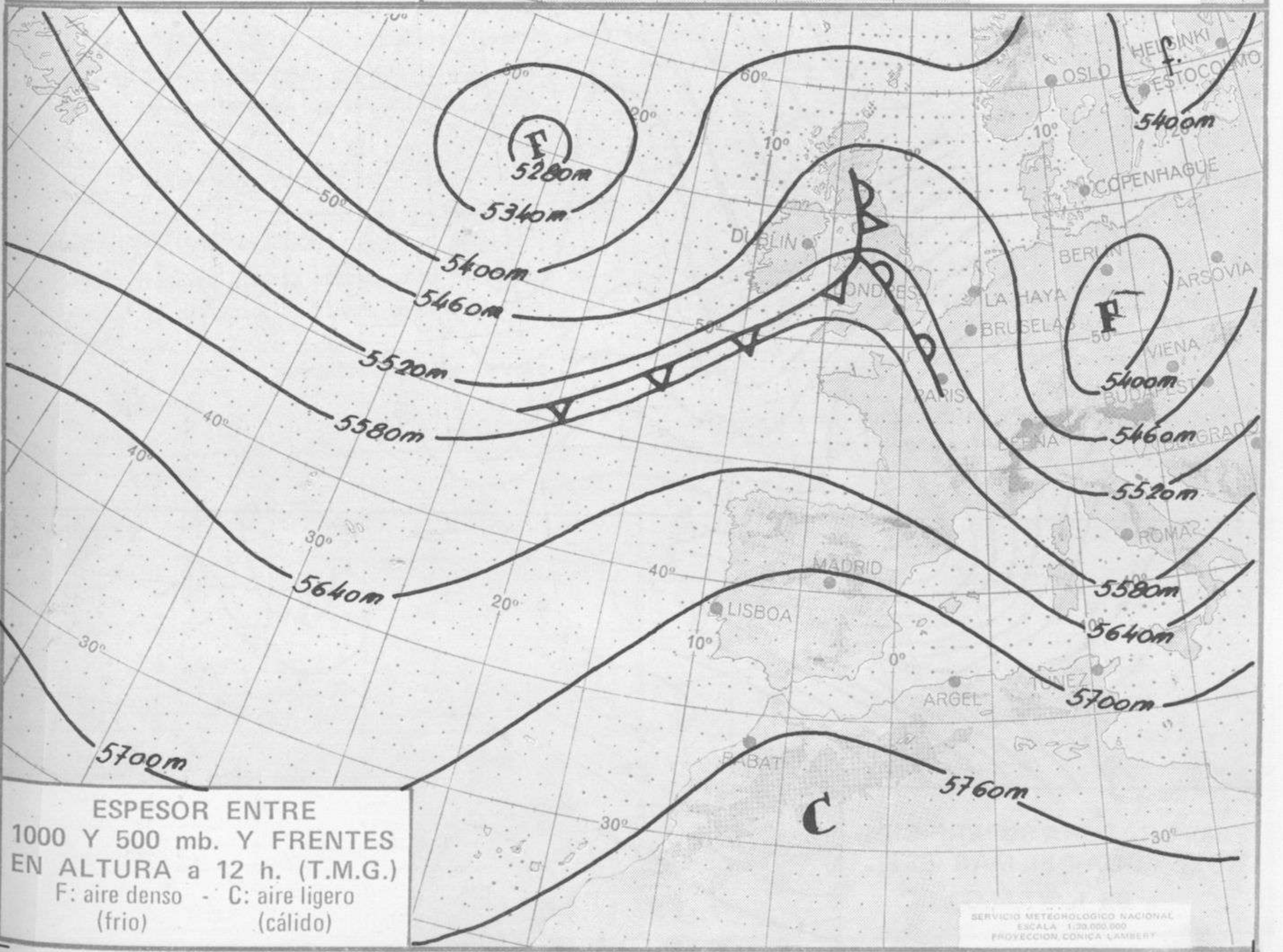
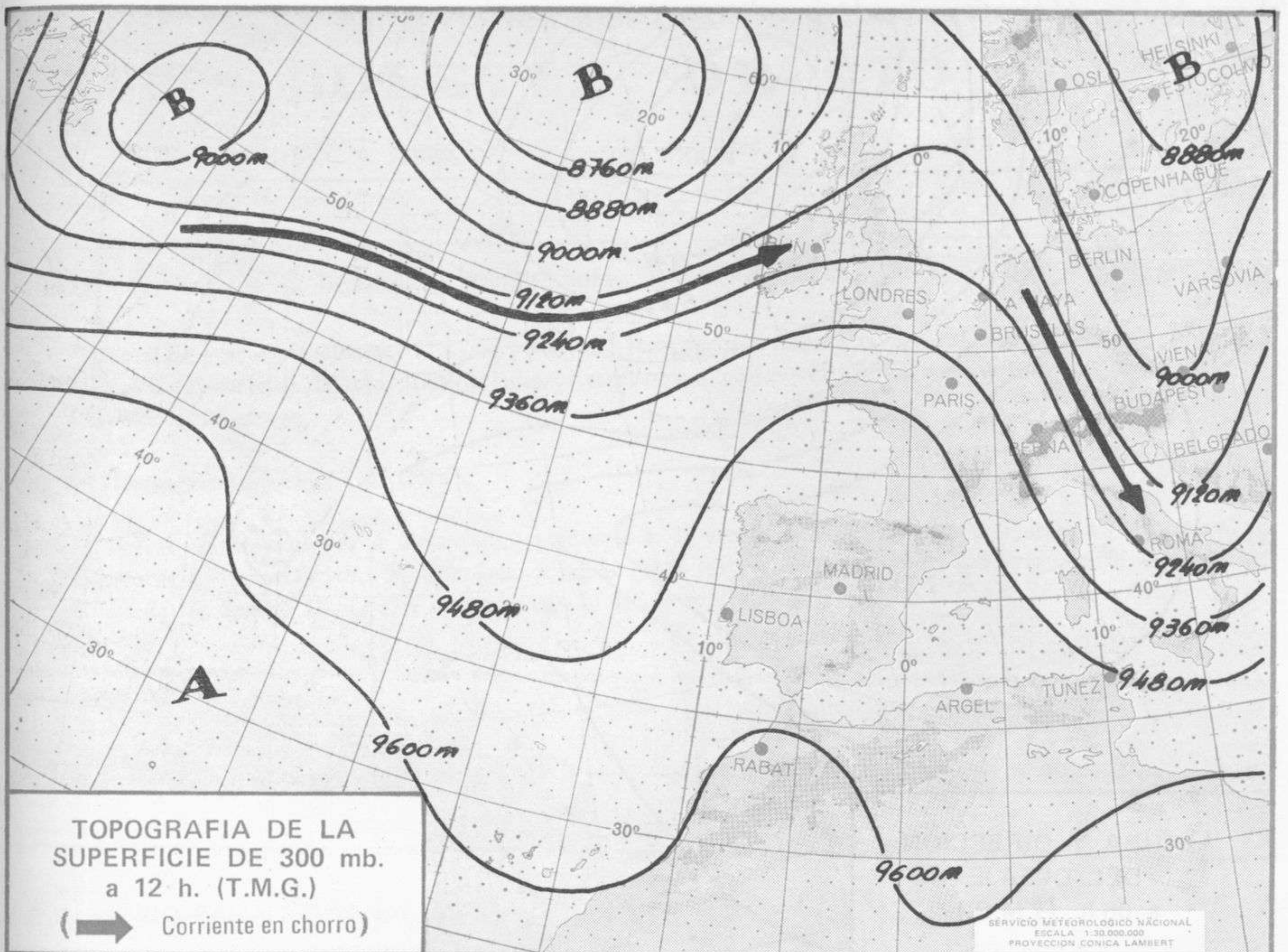
SERVICIO METEOROLOGICO NACIONAL ESCALA 1:30.000.000 PROYECCION CONICA LAMBERT

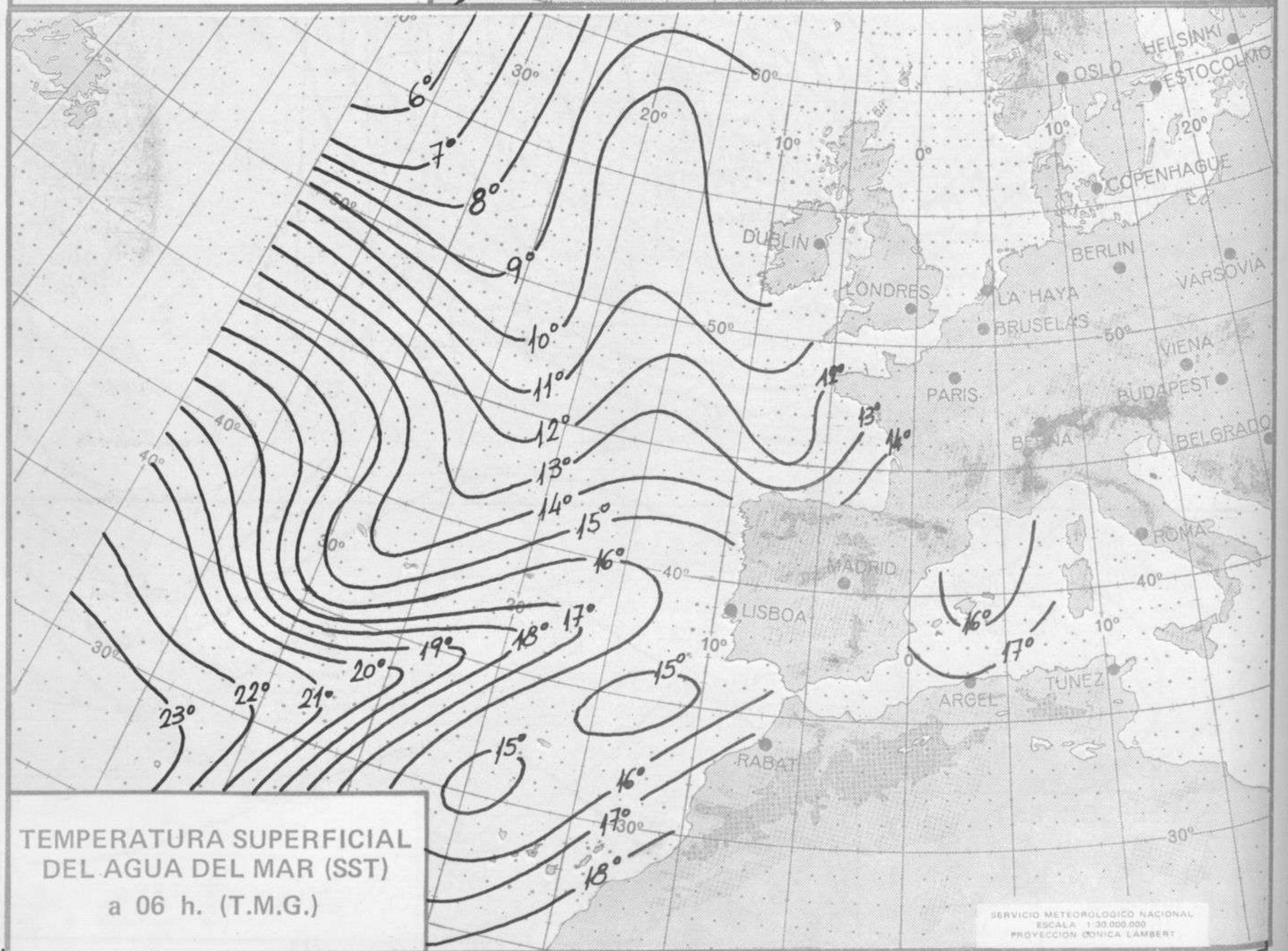
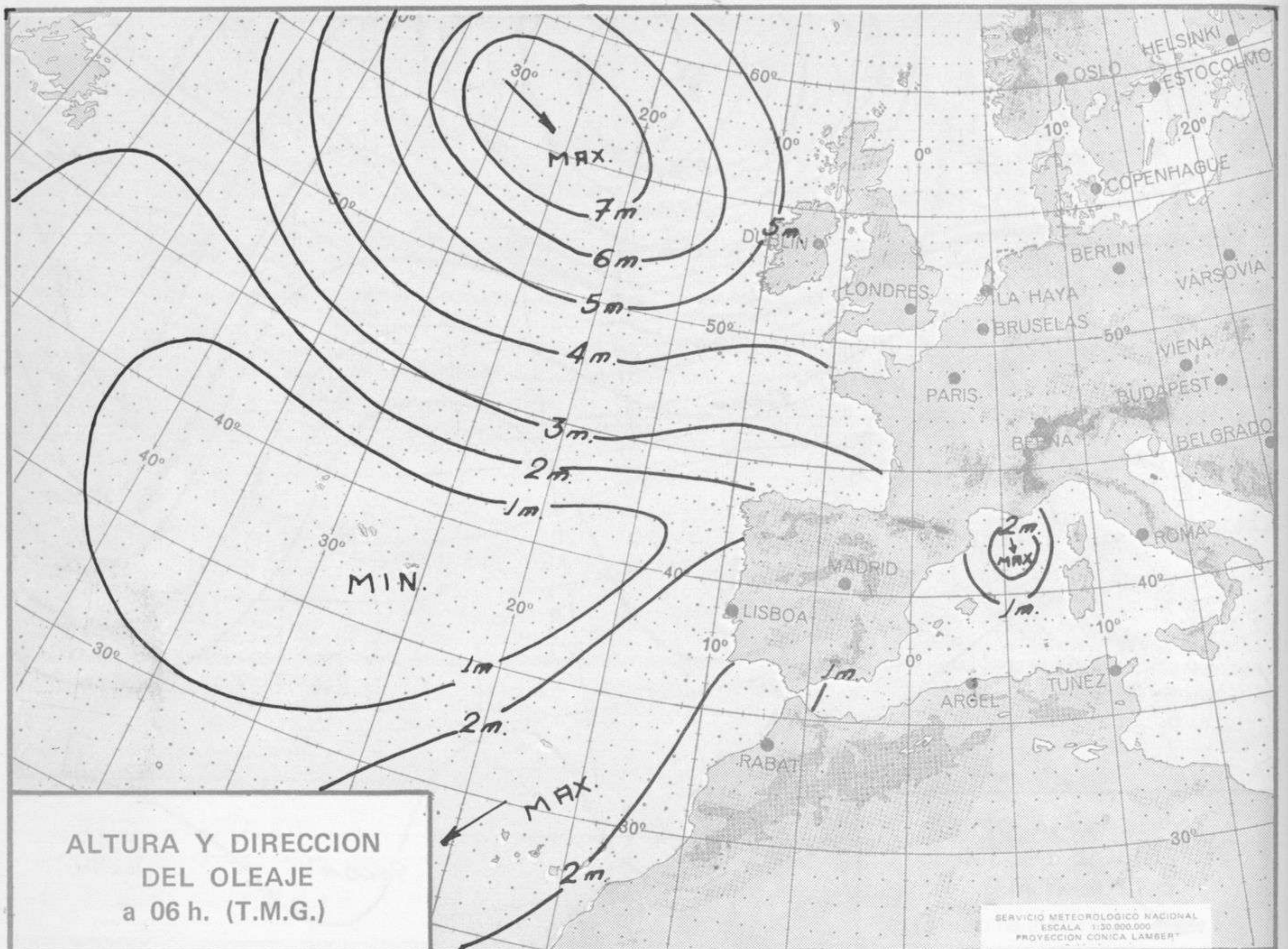


ANALISIS EN SUPERFICIE a 00 h.(TMG)

SERVICIO METEOROLOGICO NACIONAL ESCALA 1:30.000.000 PROYECCION CONICA LAMBERT











COMPLEMENTO A LA INFORMACION TECNICA DIARIA



Dirección postal: Centro de Análisis y Predicción (Ciudad Universitaria), Apartado 285 - Madrid - 3 - (España) - Teléfono: 244 35 00  
 Fonometeo local: teléfono 094 - Fonometeo España: teléfono 232 69 40 de Madrid

MADRID, domingo 28 de MAYO de 1.972

R A D I O S O N D E O S																VIENTO EN ALTITUD				
LA CORUÑA 08 001				MADRID / BARAJAS 08 221				PALMA DE M. / SON BONET 08 302				SANTA CRUZ DE TENERIFE 60 020								
Sondeo a 00 h.(T.M.G.)				Sondeo a 00 h.(T.M.G.)				Sondeo a 00 h.(T.M.G.)				Sondeo a 00 h.(T.M.G.)				Estación				
PPP hhh TT DD dd ff				PPP hhh TT DD dd ff				PPP hhh TT DD dd ff				PPP hhh TT DD dd ff				Indicativo				
Altitud				Altitud				Altitud				Altitud				Dia/hora				
Tierra				Tierra				Tierra				Tierra				dd ff dd ff dd ff				
1.000 243 18 00 00 00				1.000 100				1.000 170 17 27 00 00				1.000				1.000				
850 1510 11 07 35 25				850 1055 10 00 26 10				850 1540 13 44 32 21				850				1.500				
700 3100 4 00 24 20				700 3174 0 29 15				700 3150 4 10 20 31				700				2.000				
500 5050 -12 07 30 10				500 0040 -11 30 17				500 5020 -12 29 33				500				3.000				
400 7520 -24 73 30 18				400 7520 -4 30 15				400 7400 -25 30 31				400				4.000				
300 0540 -41 33 10				300 0540 -42 30 20				300 0500 -42 30 51				300				5.500				
250 10700 -32 34 21				250 10700 -53 29 05				250 10710 -52 29 40				250				7.000				
200 12150 -35 35 70				200 12100 -33 29 30				200 12100 -33 29 00				200				9.000				
150 1310 -37 35 20				150				150 10330 -34 30 21				150				10.500				
100				100				100				100				12.000				
70				70				70				70				13.500				
50				50				50				50				16.000				
30				30				30				30				Estación				
20				20				20				20				Indicativo				
10				10				10				10				Dia/hora				
PPP TT DD PPP TT DD				PPP TT DD PPP TT DD				PPP TT DD PPP TT DD				PPP TT DD PPP TT DD				Tierra				
1022 12 32 112 -15				047 10 00				014 17 22								1.000				
924 6 05				021 21 71				044 14 61								1.500				
000 11 01				007 11 01				000 10 07								2.000				
001 11 01				005 11 00				004 0 00								3.000				
002 10 00				001 -15				004 1 30								4.000				
000 10 00				040 -35				054 2 50								5.500				
000 -1 00				001 -50				045 -7 00								7.000				
007 -1 00				000 -33				007 -25								9.000				
002 -10 71								011 -32								10.500				
000 -10 71								000 -30								12.000				
000 -35								004 -35								13.500				
000 -71																16.000				
000 -71																Estación				
Sondeo a 12 h.(T.M.G.)				Sondeo a 12 h.(T.M.G.)				Sondeo a 12 h.(T.M.G.)				Sondeo a 12 h.(T.M.G.)				Indicativo				
PPP hhh TT DD dd ff				PPP hhh TT DD dd ff				PPP hhh TT DD dd ff				PPP hhh TT DD dd ff				Dia/hora				
Tierra				Tierra				Tierra				Tierra				dd ff dd ff dd ff				
1.000 217 12 45 01 00				1.000 100				1.000 202 15 57 07 10				1.000				1.000				
850 1570 12 50 04 00				850 1509 15 04 00				850 1501 7 47 30 10				850				1.500				
700 3105 5 07 30 05				700 3174 7 30 00				700 3101 6 31 31				700				2.000				
500 5040 -12 03 31 00				500 5050 -11 30 07				500 5050 -10 32 35				500				3.000				
400 7510 -25 05 32 00				400 7530 -25 30 07				400 7520 -24 32 20				400				4.000				
300 0540 -40 70 29 15				300 0550 -42 34 03				300 0550 -41 31 41				300				5.500				
250 1050 -50 26 10				250 10700 -52 00 00				250 10770 -51 31 41				250				7.000				
200 12100 -32 27 00				200 12170 -33 35 03				200 12100 -33 34 27				200				9.000				
150 10000 -71 29 00				150				150 10320 -39 32 20				150				10.500				
100				100				100 10340 -39 31 00				100				12.000				
70				70				70				70				13.500				
50				50				50				50				16.000				
30				30				30				30				Estación				
20				20				20				20				Indicativo				
10				10				10				10				Dia/hora				
PPP TT DD PPP TT DD				PPP TT DD PPP TT DD				PPP TT DD PPP TT DD				PPP TT DD PPP TT DD				Tierra				
1070 14 00				040 25 47				010 20 00								1.000				
903 11 50				003 17 00				002 16 57								1.500				
000 14 01				002 7				013 10 15								2.000				
009 14 01				003 -10				000 6 50								3.000				
003 12 00				050 -51				001 10 40								4.000				
000 11 00				000 -33				021 2								5.500				
003 5 07								007 -14								7.000				
000 -12 3								000 -32								9.000				
000 -40 70								000 -39								10.500				
171 -70								000 -50								12.000				
154 -70																13.500				
140 -07																16.000				
111 -15																Estación				

