



BOLETIN DIARIO

AÑO XXI
2ª Epoca
Núm. 124.

MADRID, MIERCOLES 3 de MAYO de 1.972

Dirección postal: Centro de Análisis y Predicción (Ciudad Universitaria), Apartado 285 - Madrid - 3 - (España) - Teléfono: 244 35 00
Fonometeo local: teléfono 094 - Fonometeo España: teléfono 232 69 40 de Madrid

TIEMPO PASADO (de 12 horas de ayer a 12 horas, T.M.G., de hoy):

Nubosidad y precipitaciones: La nubosidad ha sido abundante en toda España y se han registrado precipitaciones muy intensas en el Cantábrico y Cataluña. Destacando las registradas en Barcelona (Prat) con 90 litros por metro cuadrado, Oviedo 57 y Gijón 56. Ha nevado fuerte en Segovia y en el puerto de Navacerrada.

Vientos fuertes: Se han registrado rachas fuertes (30 KT) en Jerez y en Tarifa.

Temperaturas notables. Se han mantenido inferiores a las normales entre 3 y 12 grados. Ayer solo se alcanzaron los 20° en Málaga y Alicante y esta noche ha helado en Avila.

PRONOSTICO PARA MAÑANA:

Nubosidad variable con chubascos dispersos más frecuentes en el Cantábrico, Pirineos y región mediterránea. Vientos de componente norte en general débiles y temperaturas con ligero ascenso.

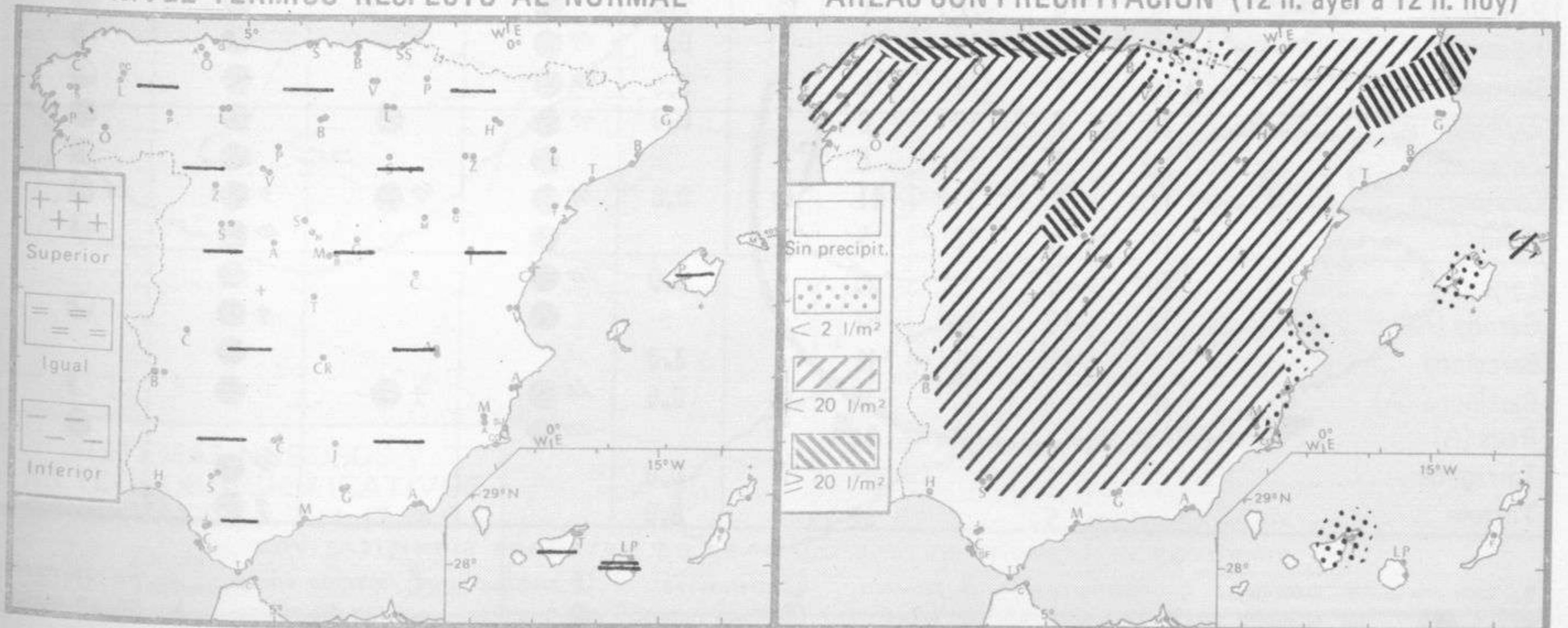
TENDENCIA PARA LOS DIAS ...5.Y.6.....:

Día 5: Desaparición de los chubascos en el mediterráneo. En las demás regiones continuará el tiempo sin grandes cambios.

Día 6: Poco nuboso en todas las regiones. Durante el día se iniciará por el noroeste un nuevo empeoramiento.

NIVEL TERMICO RESPECTO AL NORMAL

AREAS CON PRECIPITACION (12 h. ayer a 12 h. hoy)

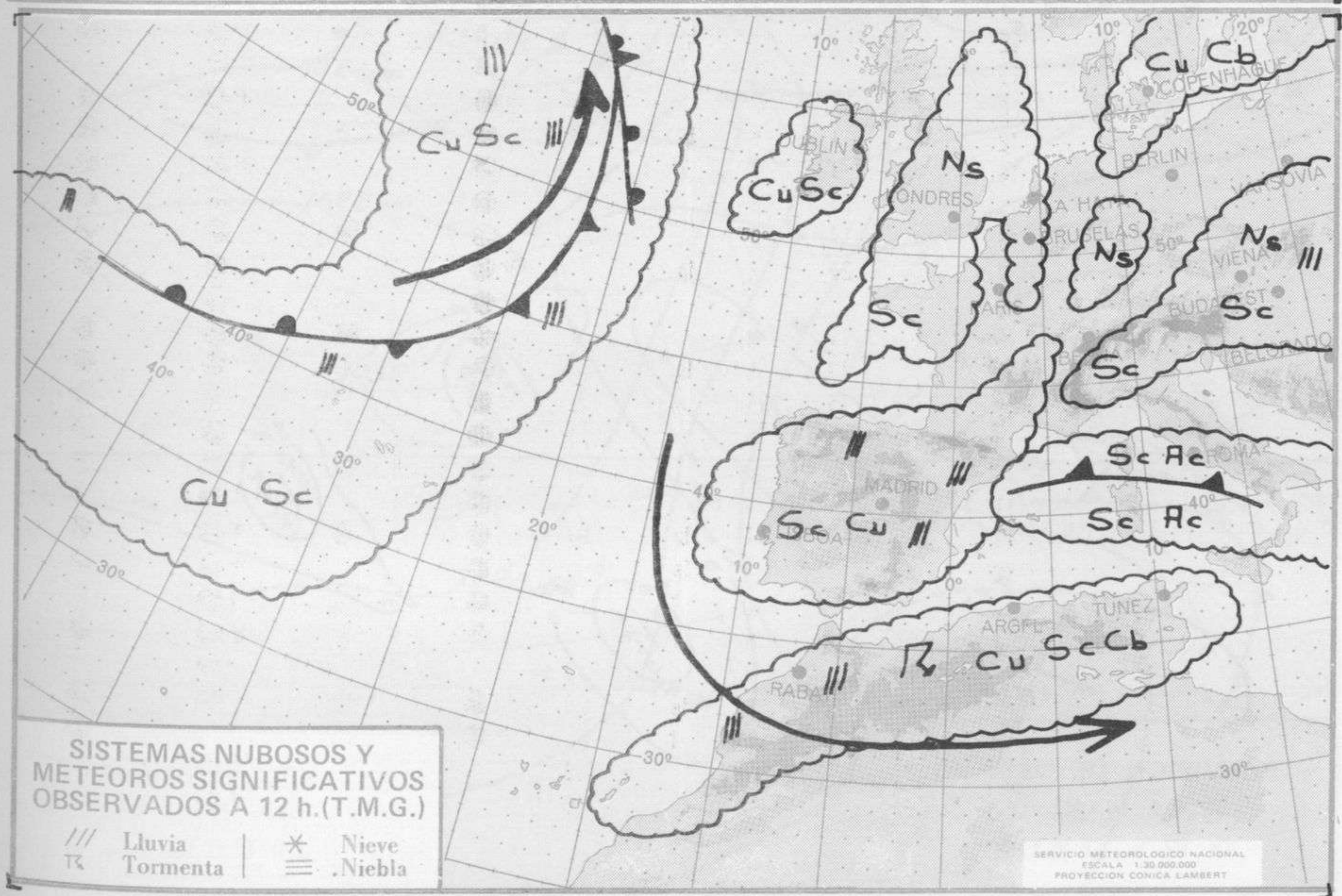


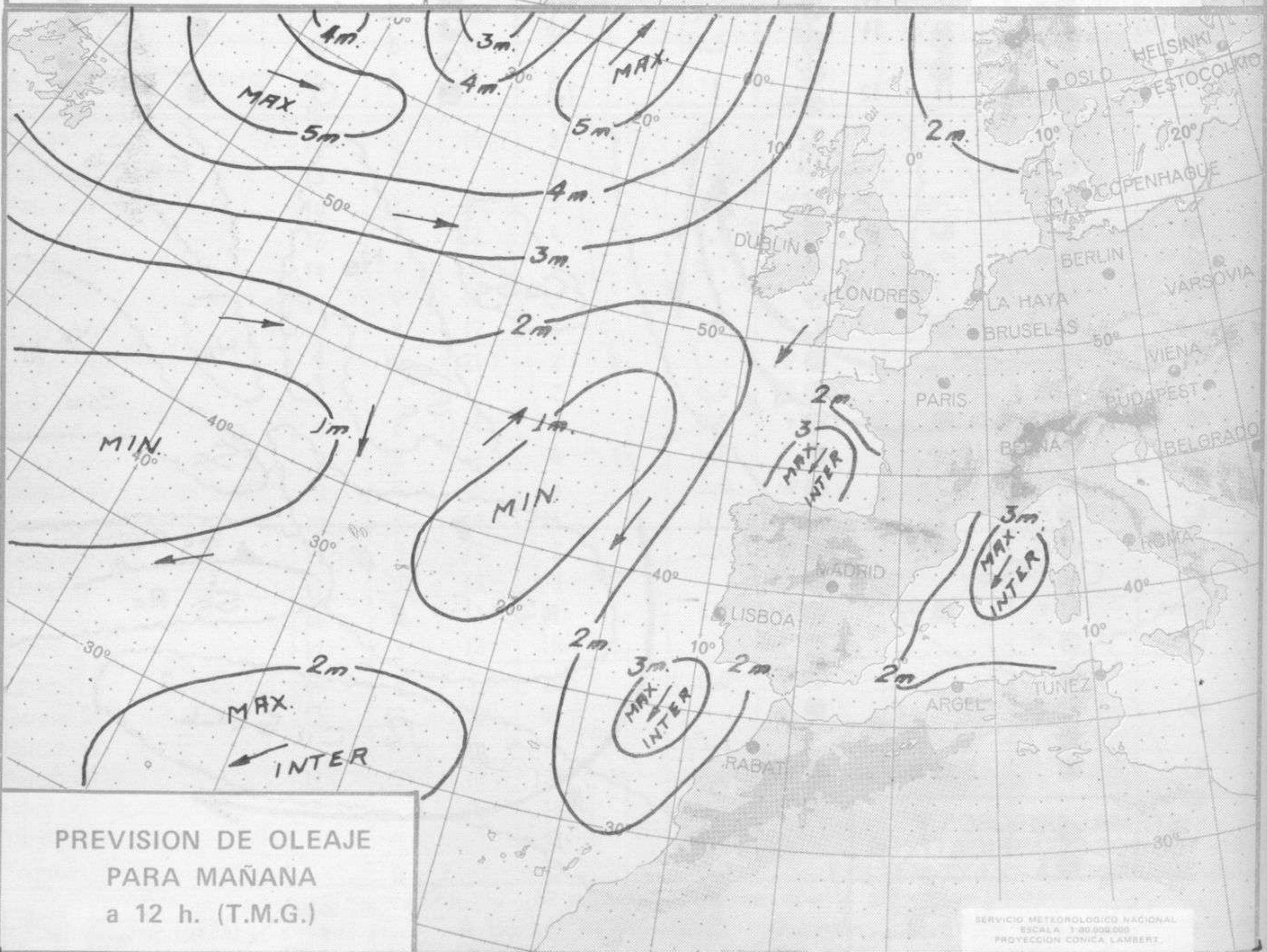
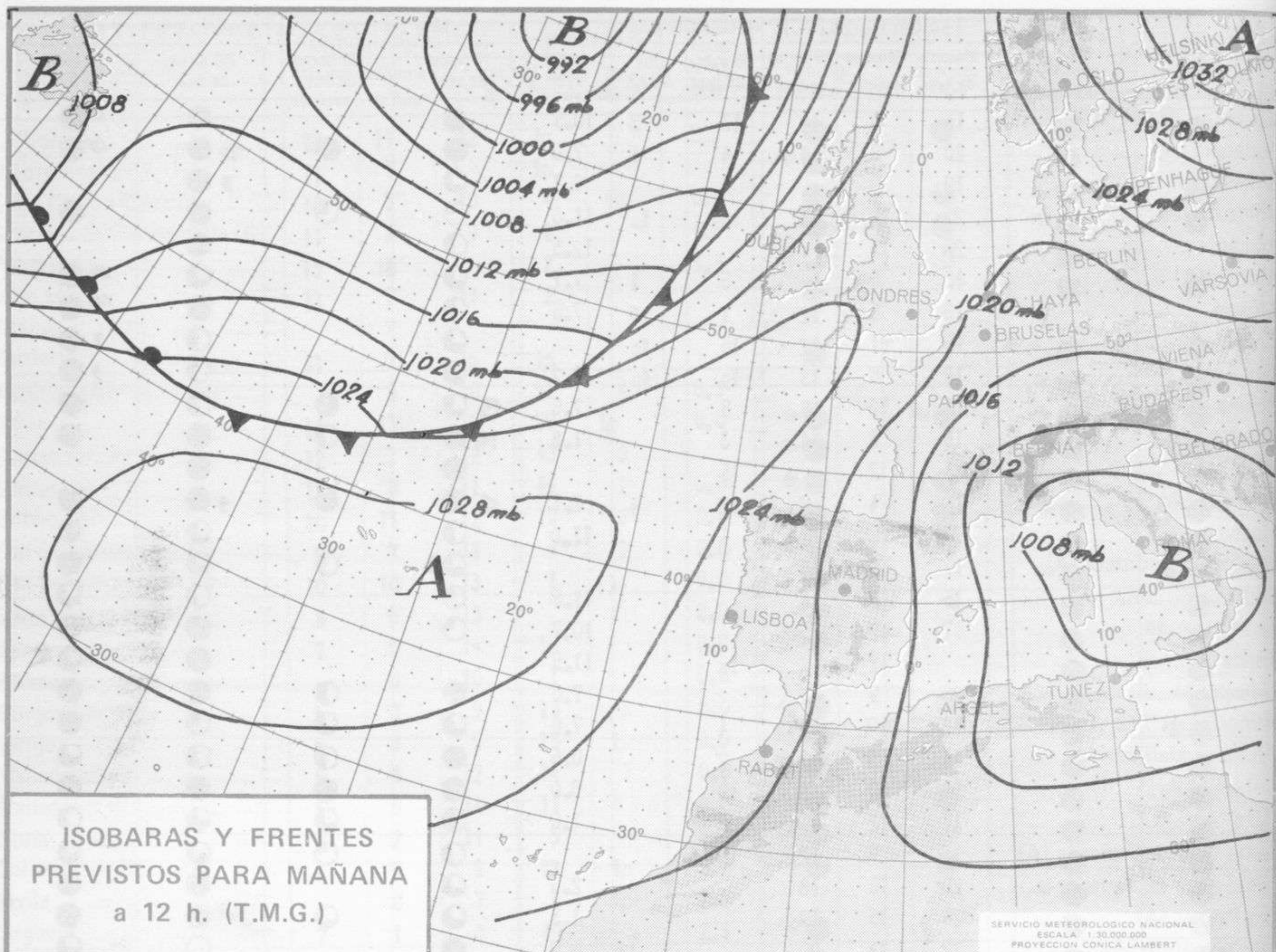
Estaciones	Temperaturas (°C)			Precipitación (l/m²)		Horas de sol ayer	Meteoros significativos			
	Máxima de ayer	Mínima de hoy	12 horas de hoy	06 ayer a 06 hoy	Hoy 06-12		18 horas de ayer	00 horas de hoy	06 horas de hoy	12 horas de hoy
La Coruña	12	11	12	1p		3.3	●	●	●	●
Monteventoso	11	7		1p			/// ●		●	
Lugo (Punto Centro)	10	6	10	4	1p	0.5	●	●	●	●
Santiago de Compostela (A)	11	X	9	2		4.6	●	●	/// ●	●
Pontevedra	15	10		2		5.5	/// ●	●	●	
Vigo (A)	13	7	11	2			●		●	●
Orense										
Ponferrada	11	7	16	1p			●		●	●
Asturias (A)		9	10	52	4	0.3			/// ●	●
Gijón	11	11	12	59	1p	0.0	/// ●	/// ●	/// ●	●
Santander (A)	12	7	12	43	3		/// ●		/// ●	/// ●
Santander	11	8	11	49	2	0.0	/// ●	●	●	●
Bilbao (A)	10	11	12	17	3	0.0	●	●	/// ●	/// ●
San Sebastian/Igueldo	9	7	11	4	3	0.0	/// ●	≡ ●	●	≡ ●
San Sebastian (A)	10	10	13	1	1p	0.0	●		/// ●	/// ●
León (A)	8	6	13			0.0	●	●	●	●
Zamora	7	5	14	15		0.0	/// ●		●	●
Palencia		6	10	1		0.0			●	●
Burgos (A)	5	3	9	19	1	0.0	/// ●	●	●	●
Burgos	5	3	9	19	1p	0.0	/// ●		●	/// ●
Valladolid (A)	5	4	12	14	1	0.0	/// ●		●	●
Valladolid	6	6	14	11		0.0	/// ●	/// ●	●	●
Soria	8	2	11	5		0.0	/// ●		●	●
Salamanca (A)	6	5	9	13	1p	0.0	/// ●	●	●	●
Avila		0	7	5	1p	2.6			/// ●	●
Segovia	7	1	8	19	3	2.3	/// ●		●	●
Navacerrada	-1	-4	2	21	1p	3.5	/// ●	/// ●	●	●
Madrid/Barajas	16	6	18	2		10.5	●	/// ●	●	●
Madrid (Cdad.Universitaria)	15	5	16	1			/// ●		/// ●	●
Guadalajara	16	5		2			/// ●		/// ●	●
Toledo	12	6	15	3	1p	5.5	●		●	●
Cuenca	13	3		3		7.2	●		●	●
Molina de Aragón	10	2	15	5		1.1	/// ●		/// ●	●
Ciudad Real	12	1	13	4	1p	4.9	●	●	●	●
Albacete (A)	14	4	9	1	7	6.7	●	●	/// ●	/// ●
Cáceres	13	7	16	1p			●		●	●
Badajoz (A)	16	8	17	3		3.7	●	●	●	●
Vitoria (A)	7	10	21	2	1p		/// ●		●	●
Logroño	9	7		2		0.0	●		●	●
Logroño (A)	8	8	14	2		0.0	●	●	●	●
Pamplona	9	8	12	4	1p	9.0	●		●	●
Huesca (A)	8	6	16	14		0.0	/// ●		●	●
Daroca	10	5	14	14		0.0	/// ●		●	●
Zaragoza (A)	11	8	19	2		0.0	/// ●	●	●	●
Zaragoza	11	9	19	5			●		●	●
Calamocha	11	2	11	11	1p	0.8	/// ●	/// ●	●	/// ●
Teruel	12	3	12	5	1p		●		/// ●	●
Lérida	10	8		20		0.0	/// ●		●	●
Gerona (A)	13	10	20	67			●		●	●
Barcelona		11		13		3.3			●	●
Barcelona (A)	12	7	17	136	1p	0.0	/// ●	●	●	●
Reus (A)	X		16	14	1		/// ●		●	●
Tarragona		7		24		0.0			/// ●	●
Tortosa		9		32		0.0			●	●

SÍMBOLOS UTILIZADOS EN LOS CUADROS DE METEOROS SIGNIFICATIVOS

- Llovizna
- /// Lluvia
- = Neblina
- ≡ Niebla
- ⚡ Relámpagos
- ⚡ Tormenta
- ▲ Granizo
- * Nieve
- Despejado
- ◐ Poco nuboso
- Nuboso
- Cubierto
- ↙ NW 30 nudos
- ↘ SW 50 nudos
- ↗ NE 35 nudos
- ↘ SE 65 nudos

Estaciones	Temperaturas (°C)			Precipitación (l/m ²)		Horas de sol ayer	Meteoros significativos			
	Máxima de ayer	Mínima de hoy	12 horas de hoy	06 ayer a 06 hoy	Hoy 06-12		18 horas de ayer	00 horas de hoy	06 horas de hoy	12 horas de hoy
Castellón de la Plana	18	9	14	13	3	10.5	●		●	/// ●
Valencia (A)	20	9	13	4	4	7.0	●	●	/// ●	/// ●
Valencia	19	9		6		8.7	☾		' ●	
Alicante (A)	20	10	13	ip	ip	11.8	☾	☾	●	●
Alicante	20	11				12.5	☾		●	
Murcia (A)	18	6	12	8	1	7.7	☾		☾	/// ●
Murcia	19	9	12	1	1	7.6	☾		●	/// ●
Cartagena	15	11	12	ip	ip		☾		☾	' ●
San Javier	18	6	13	ip	ip	7.2	☾		☾	' ●
Sevilla (A)	15	10	15	5		7.0	R ☾	●	☾	●
Córdoba (A)	15	8	14	3		1.8	R ●	☾	●	●
Jaén	11	2		15			●		●	
Granada (A)	10	4	8	12	4	2.1	/// ●	●	' ●	●
Huelva	18	10	17	1		11.0	☾		☾	●
Jerez de la Frontera (A) ...	17	10	15				☾	☾	☾	●
Cádiz	16	12	14			11.5	☾		☾	☾
San Fernando	17	12	15			10.7	☾		●	●
Tarifa		12	x	ip		11.5			●	☾
Málaga (A)	20	9	13			7.0	●	☾	●	●
Almería (A)	18	10	17	4		7.0	☾	☾	☾	●
Palma de Mallorca (A)	14	8	17	2		0.0	●	☾	☾	☾
Mahón (A)	14	9	15	40		0.0	●	●	●	●
Ibiza (A)	17	12	16			7.0	☾	☾	☾	☾
Santa Cruz de Tenerife (A)...	15	9	12	ip			☾	☾	☾	☾
Santa Cruz de Tenerife	20	16	18			2.5	☾		●	●
Las Palmas (A)	20	16	19			3.3	☾	☾	●	●
Fuerteventura (A)	22	14	20			6.0	●		☾	●
Lanzarote (A)	22	14	18			9.0	☾		●	●
Ceuta	16		15				☾			☾
Melilla	18	12	17	1		7.4	●	☾	●	☾





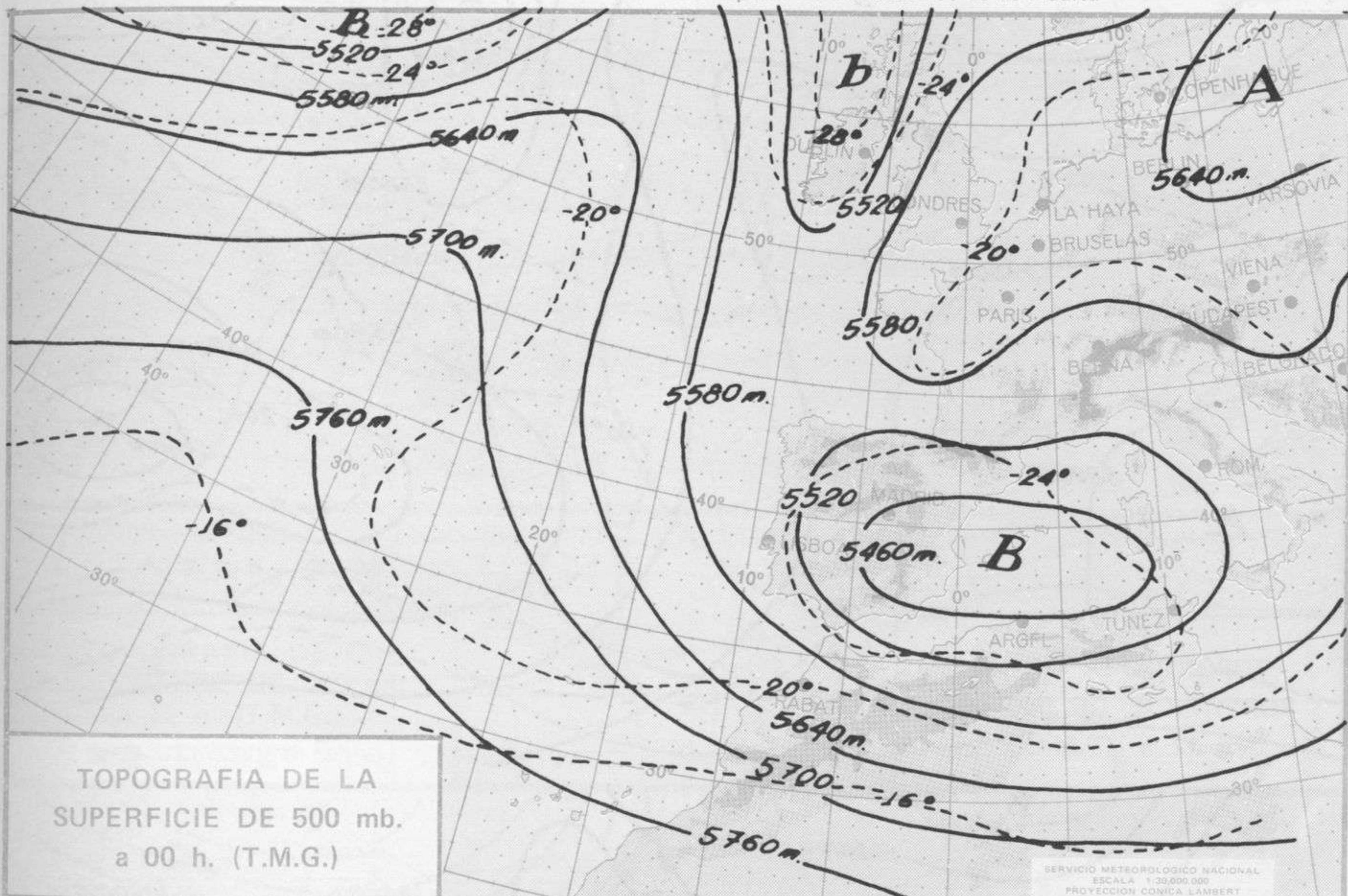


INFORMACION TECNICA DIARIA

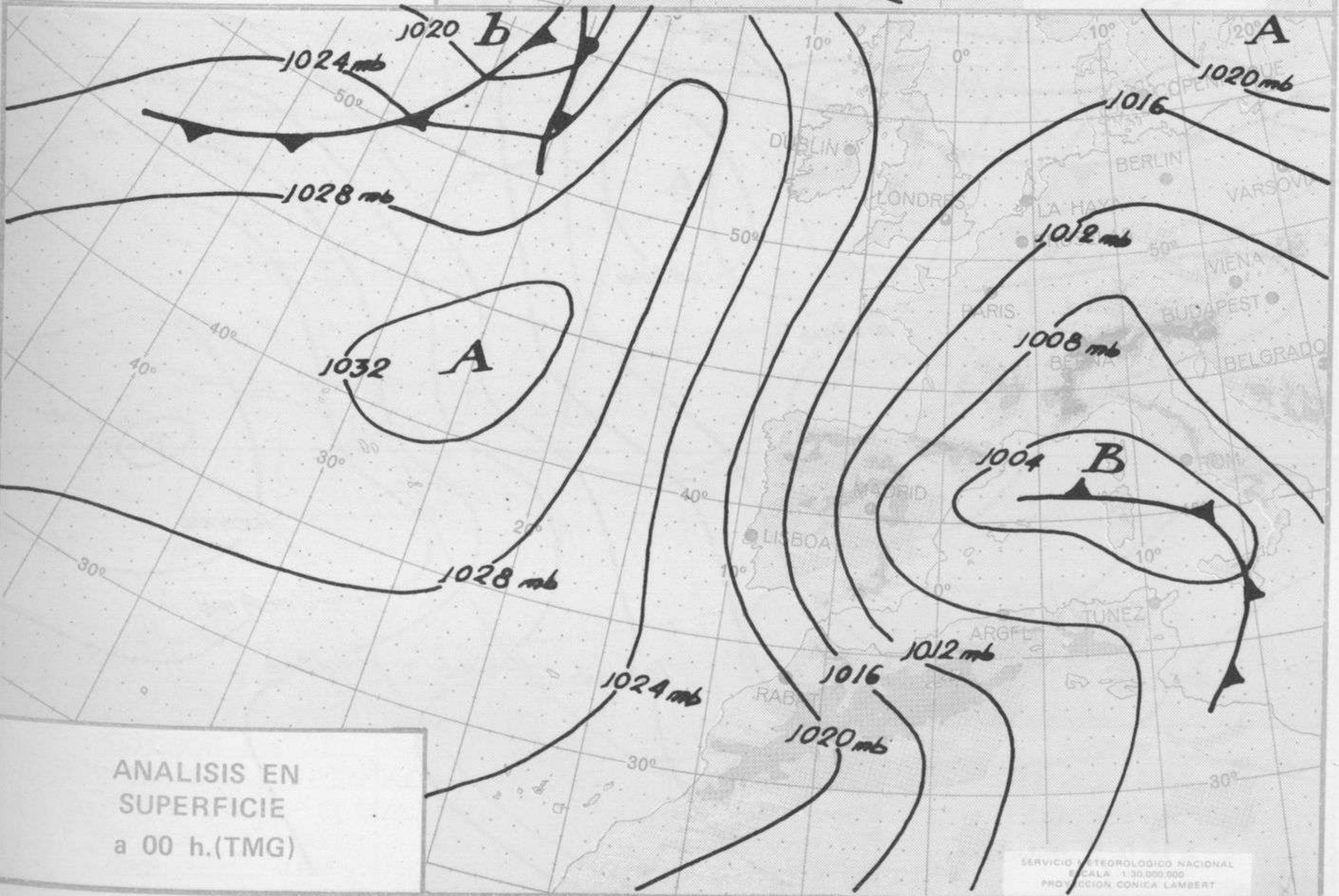
Núm. 124.

MADRID, MIERCOLES 3 de MAYO de 1972

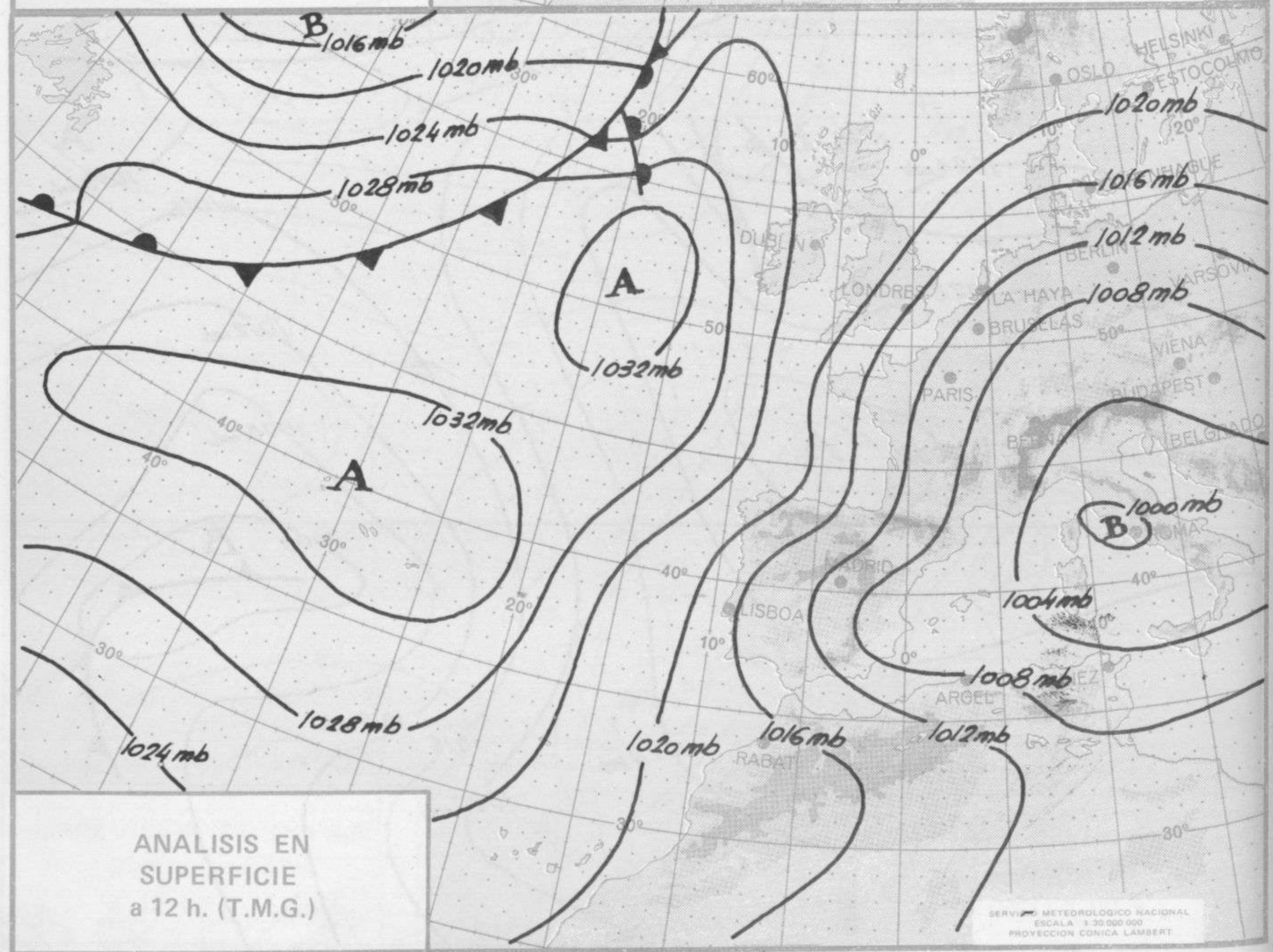
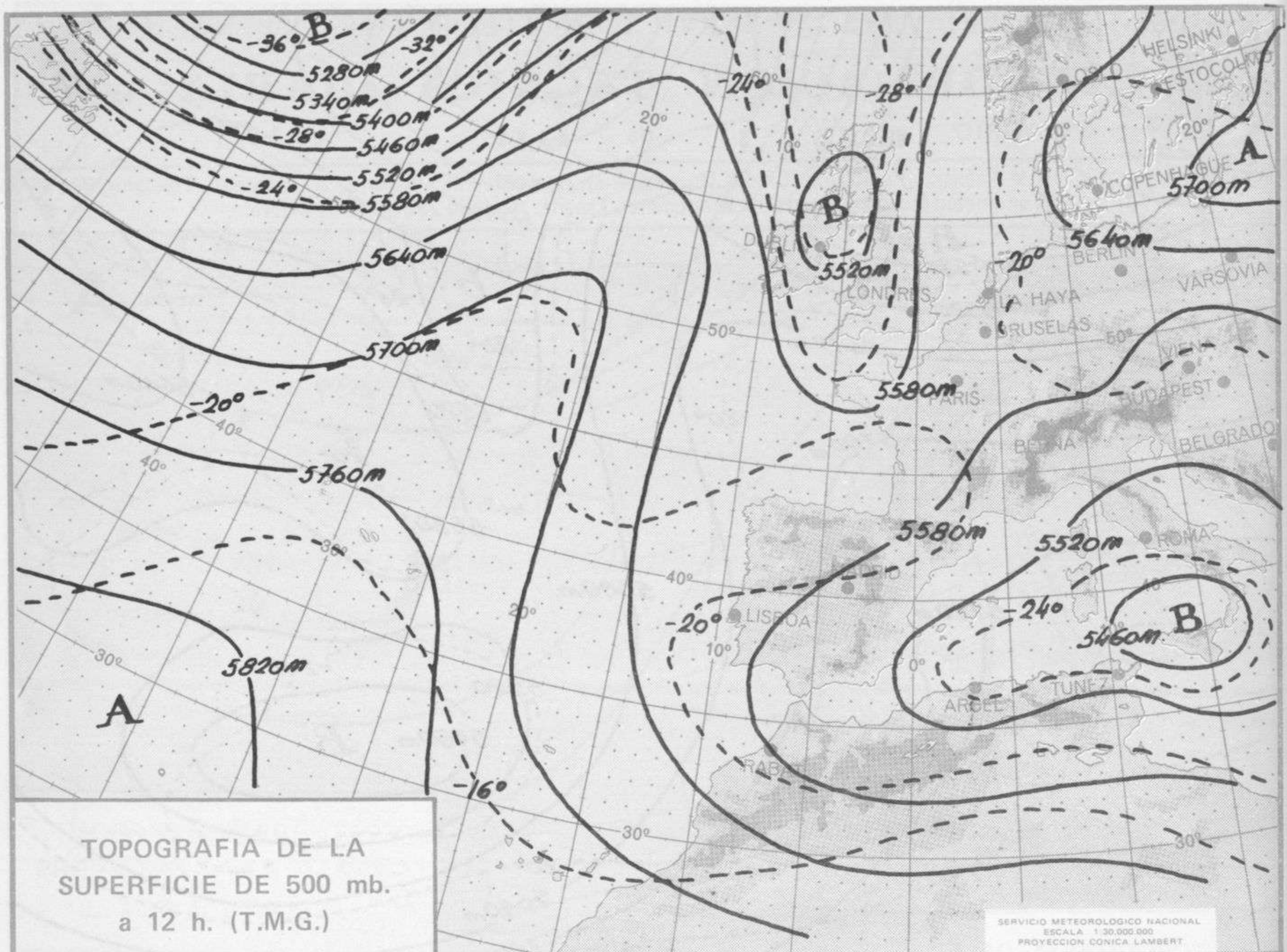
Dirección postal: Centro de Análisis y Predicción (Ciudad Universitaria), Apartado 285 - Madrid - 3 - (España) - Teléfono: 244 35 00
Fonometeo local: teléfono 094 - Fonometeo España: teléfono 232 69 46 de Madrid

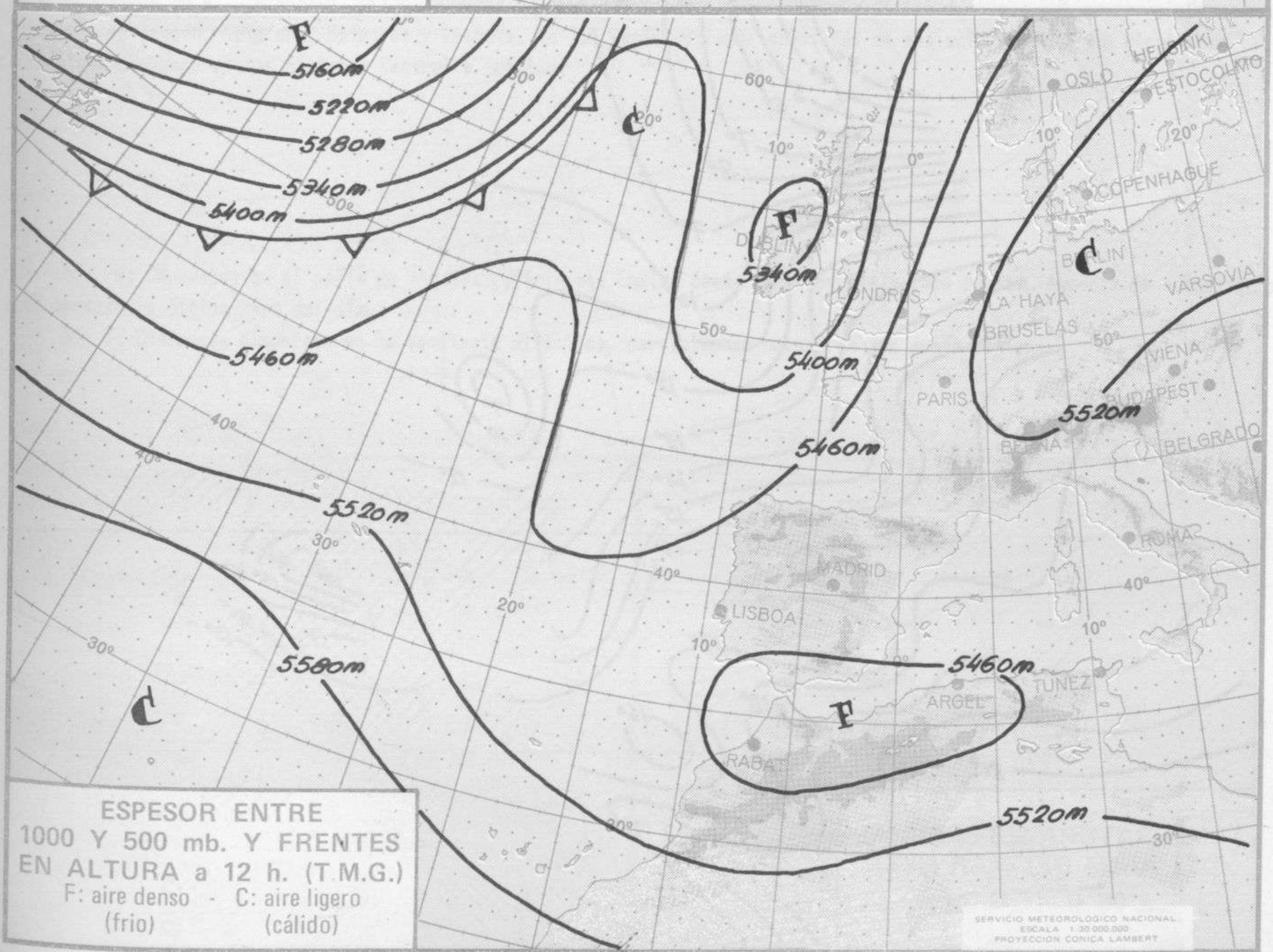
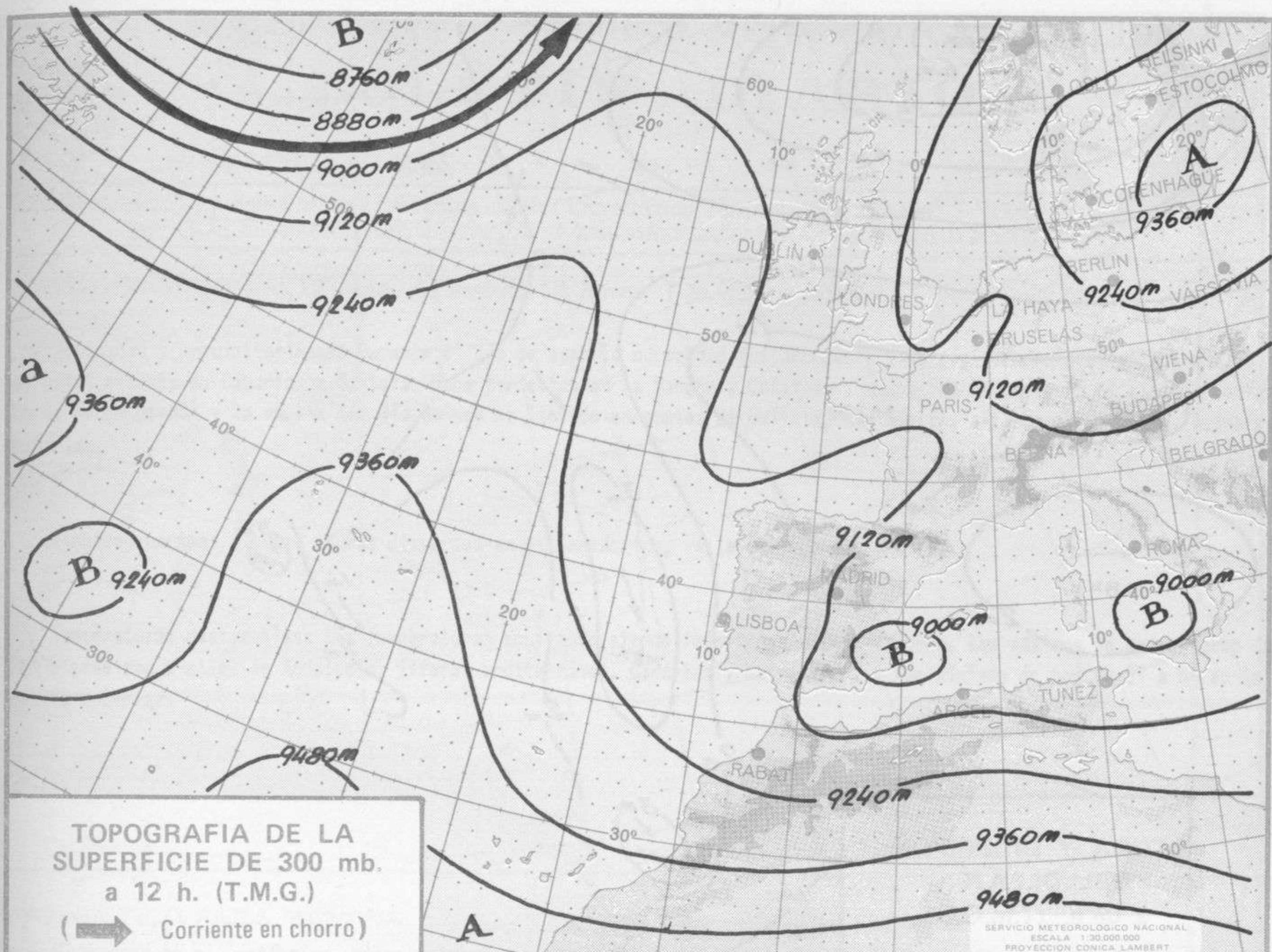


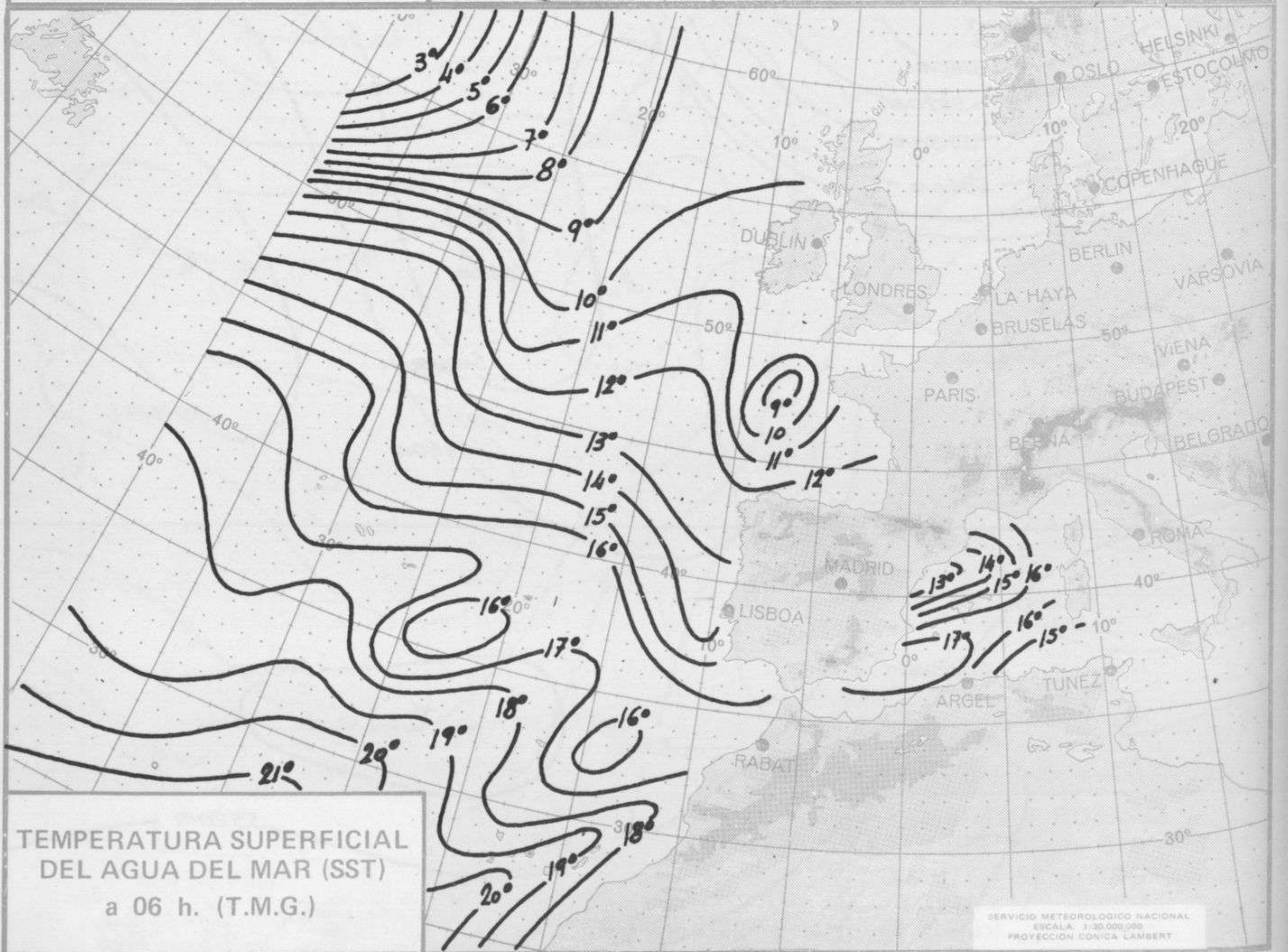
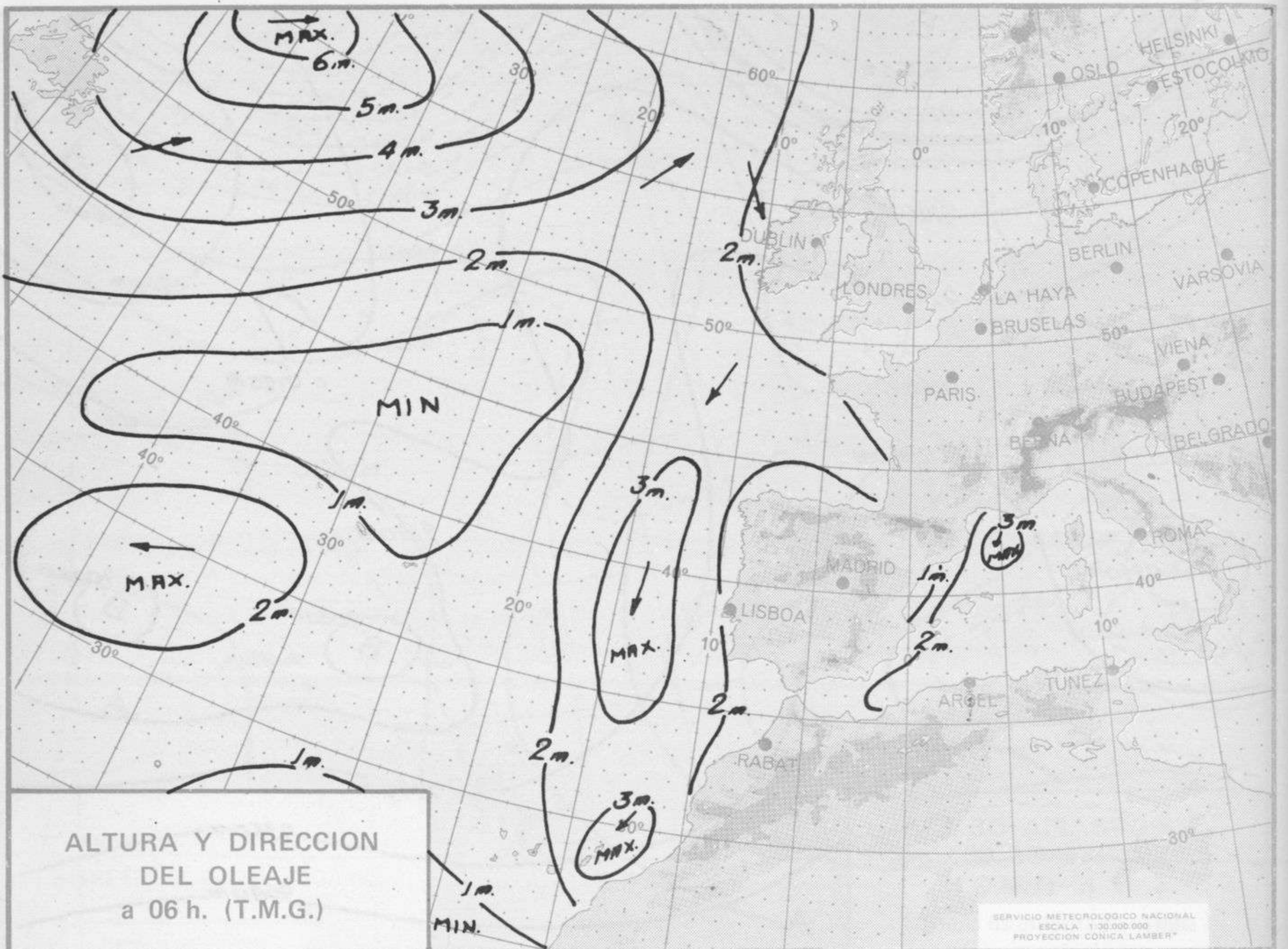
SERVICIO METEOROLOGICO NACIONAL
ESCALA 1:30.000.000
PROYECCION CONICA LAMBERT



SERVICIO METEOROLOGICO NACIONAL
ESCALA 1:30.000.000
PROYECCION CONICA LAMBERT









COMPLEMENTO A LA INFORMACION TECNICA DIARIA



Dirección postal: Centro de Análisis y Predicción (Ciudad Universitaria), Apartado 285 - Madrid - 3 - (España) - Teléfono: 244 35 00
 Fonometeo local: teléfono 094 - Fonometeo España: teléfono 232 69 40 de Madrid

MADRID, miércoles 3 de MAYO de 1.972

R A D I O S O N D E O S																VIENTO EN ALTITUD														
LA CORUÑA 08 001				MADRID / BARAJAS 08 221				PALMA DE M. / SON BONET 08 302				SANTA CRUZ DE TENERIFE 60 020				Estación														
Sondeo a 00 h.(T.M.G.)				Sondeo a 00 h.(T.M.G.)				Sondeo a 00 h.(T.M.G.)				Sondeo a 00 h.(T.M.G.)				Indicativo														
PPP	hhh	TT	DD	ddd	ff	PPP	hhh	TT	DD	ddd	ff	PPP	hhh	TT	DD	ddd	ff	PPP	hhh	TT	DD	ddd	ff	Altitud	dd	ff	dd	ff	dd	ff
1.000	150	10	30	30	10	1.000	65					1.000	34					1.000	107	15	50	35	00	Tierra						
850	1475	-1	00	36	21	850	1398	2	07	25	08	850	1364	1	02	24	29	850	1539	4	14	33	14	1.000						
700	3002	-7	56	03	16	700	2937	-7	08	02	24	700	2099	-8	35	20	37	700	3120	3		31	10	1.500						
500	5550	-3	64	05	10	500	5460	-27	33	05	35	500	5430	-25		08	35	500	5770	-14	60	20	29	2.000						
400	7140	-27	64	08	17	400	7030	-38		07	45	400	7020	-36		09	66	400	7430	-25		29	38	3.000						
300	8050	-53		13	17	300	8060	-53		07	50	300	8060	-50		09	02	300	9450	-42		28	70	4.000						
250	10210	-80		14	14	250	10120	-55		02	28	250	10140	-52		09	52	250	10700	-50		28	80	5.500						
200	11620	-54		15	06	200	11560	-53		23	17	200	11600	-48		20	06	200	12000	-59		28	75	7.000						
150						150	13410	-53		23	15	150	13500	-49		22	16	150	13070	-63		28	50	9.000						
100						100	16020	-55		26	05	100	16140	-51		25	14	100	16360	-63		20	45	10.500						
70						70						70						70	18:70	-60		28	40	12.000						
50						50						50						50						13.500						
30						30						30						30						16.000						
20						20						20						20						Estación						
10						10						10						10						Indicativo						
																								Dia/hora						
																								Tierra						
																								1.000						
																								1.500						
																								2.000						
																								3.000						
																								4.000						
																								5.500						
																								7.000						
																								9.000						
																								10.500						
																								12.000						
																								13.500						
																								16.000						
																								Estación						
																								Indicativo						
																								Dia/hora						
																								Tierra						
																								1.000						
																								1.500						
																								2.000						
																								3.000						
																								4.000						
																								5.500						
																								7.000						
																								9.000						
																								10.500						
																								12.000						
																								13.500						
																								16.000						

