



BOLETIN DIARIO

AÑO XXI
2ª Epoca
Núm. 57

MADRID, SABADO 26 de FEBRERO de 1.972

Dirección postal: Centro de Análisis y Predicción (Ciudad Universitaria), Apartado 285 - Madrid (España) - Teléfono: 244 35 00
Fonometeo local: teléfono 094 - Fonometeo España: teléfono 2441105 de Madrid

TIEMPO PASADO (de 12 horas de ayer a 12 horas, T.M.G., de hoy):

Nubosidad y precipitaciones: Ayer el cielo estuvo muy nuboso con precipitaciones en Galicia, Cantábrico, Duero, , alto Ebro, norte de Extremadura y sistema Central. En el resto hubo nubosidad variable, siendo muy escasa en el sur de la Península. Hoy la nubosidad ha sido escasa en Canarias, Baleares, Sudeste, Levante y sur de Cataluña; en el resto nuboso o muy nuboso, especialmente en la mitad occidental de la Península. Ha llovido en el norte de Cataluña, Galicia y en forma muy débil en puntos del Centro, Extremadura y Andalucía occidental. Se recogieron de madrugada 18 litros por metro cuadrado en Pontevedra. Durante la mañana ha empezado a nevar en el sistema Central y hubo nieblas en Centro y puntos del Cantábrico, Duero y Canarias.

Vientos fuertes: No se registraron.

Temperaturas destacables: Las más altas han correspondido a la vertiente mediterránea, destacando 21° en Castellón, Valencia, Alicante y Murcia. La máxima de Canarias fue 20° en Santa Cruz de Tenerife. Las mínimas de hoy han correspondido a los sistemas Central e Ibérico, Izaña en Tenerife y en algún punto aislado del Duero y La Mancha. Las más destacables fueron 5° bajo cero en Navacerrada y 4° bajo cero en Teruel.

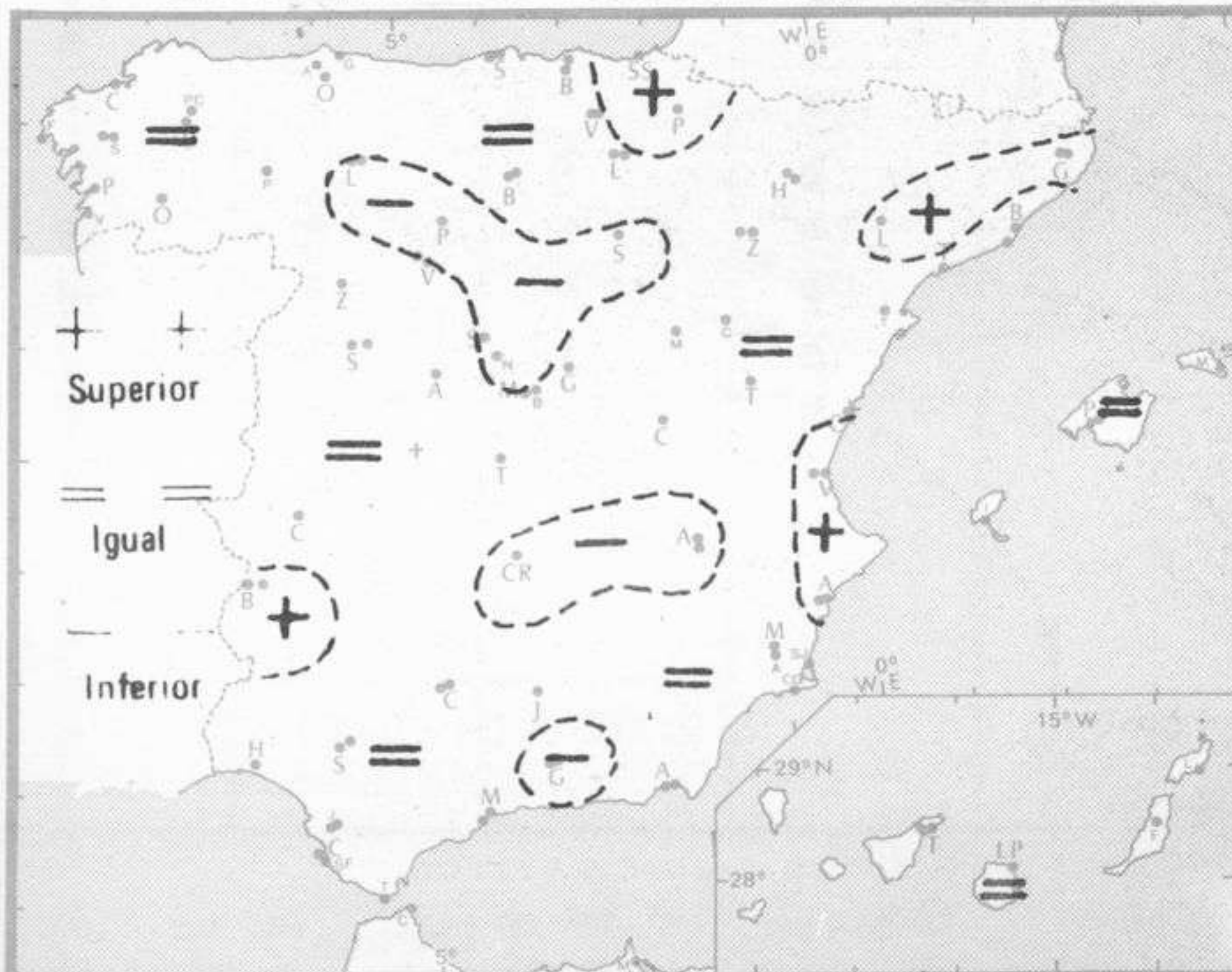
PRONOSTICO PARA MAÑANA:

En el Cantábrico y Galicia nuboso con algunos chubascos. En el Duero, sistemas Central e Ibérico y Baleares, nubosidad variable con algunos chubascos que serán de nieve en las montañas. Cielo parcialmente nuboso en el Centro y poco nuboso en las demás regiones. Por la tarde intensificación de las precipitaciones en Galicia.

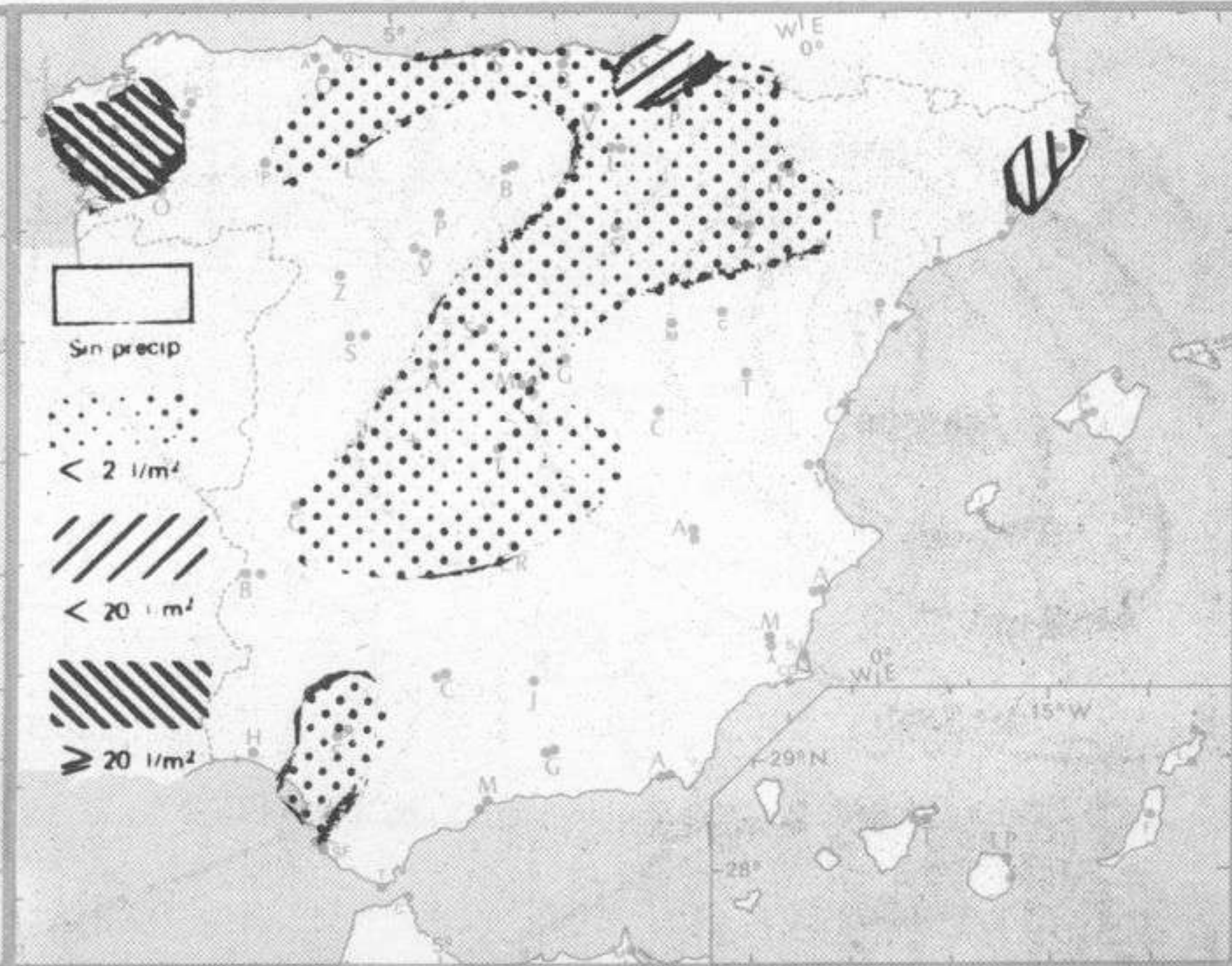
TENDENCIA PARA LOS DIAS28.y.29.....:

Día 28: Lluvias en la vertiente atlántica. Nuboso en el Cantábrico y poco nuboso en el Mediterráneo.
Día 29: Lluvias en todas las regiones. Débiles en el área mediterránea y Cantábrico.

NIVEL TERMICO RESPECTO AL NORMAL



AREAS CON PRECIPITACION (12 h. ayer a 12 h. hoy)



Estaciones	Temperaturas (°C)			Precipitación (l/m ²)		Horas de sol ayer	Meteoros significativos			
	Máxima de ayer	Mínima de hoy	12 horas de hoy	06 ayer a 06 hoy	Hoy 06-12		18 horas de ayer	00 horas de hoy	06 horas de hoy	12 horas de hoy
La Coruña	14	9	8	5	10	3.3	☉	☾	☉	☉
Monteventoso	11	6		4			☉			☉
Lugo (Punto Centro)	10		6	3	6	2.6	☉		☉	☉
Santiago de Compostela (A)	X	6	6	15	12	3.5	☉		☉	☉
Pontevedra	15	9		19			☉	☉	☉	☉
Vigo (A)	12	10	7	1p	14		☉	☉	☉	☉
Orense							☉			☉
Ponferrada	8	X	7	1			☉			☉
Asturias (A)	13	9	10				☉			☉
Gijón	13	9	13	1		1.9	☉	☉		☉
Santander (A)	14			2		2.9	☉	☉	☉	☉
Santander	14	8	15	2		4.9	☉	☉	☉	☉
Bilbao (A)	15	6	13	3		3.1	☉		☉	☉
San Sebastian/Igueldo	13	7	11				☉		☉	☉
San Sebastian (A)	14	8	14				☉		☉	☉
León (A)	8	2	5	1p		4.6	☉	☉	☉	☉
Zamora	9	3	5	1p	1p		☉		☉	☉
Palencia	8	3	7			5.5	☉	☉	☉	☉
Burgos (A)	7	1	5	1		5.7	☉	☉	☉	☉
Burgos	8	1	5	1p	1p	3.6	☉		☉	☉
Valladolid (A)	12	-1	6	1p	1p	3.5	☉	☉	☉	☉
Valladolid	9	2	7	1p		6.2	☉	☉	☉	☉
Soria	7	1	5	1p		5.4	☉	☉	☉	☉
Salamanca (A)	10	1	8	1p	1p	4.9	☉	☉	☉	☉
Avila	7	2	6	1p	1p	2.9	☉		☉	☉
Segovia	8	2	6	2	3		☉		☉	☉
Navacerrada	1	-5	-2	2	1p	2.5	☉	☉	☉	☉
Madrid/Barajas	14	1	6			5.3	☉	☉	☉	☉
Madrid (Cdad.Universitaria)	14	1	8				☉		☉	☉
Guadalajara	13	2					☉		☉	☉
Toledo	12	6	10		1p	6.7	☉		☉	☉
Cuenca	11	-2				4.2	☉		☉	☉
Molina de Aragón		-2	7			6.7	☉		☉	☉
Ciudad Real	11	2	12			5.9	☉	☉	☉	☉
Albacete (A)	13	-1	10			6.4	☉	☉	☉	☉
Cáceres	13	7	9	1p			☉	☉	☉	☉
Badajoz (A)	18	9	11	1			☉	☉	☉	☉
Vitoria (A)	12	2	10	1p		7.7	☉		☉	☉
Logroño	13	3	11			7.6	☉	☉	☉	☉
Logroño (A)	12	4	11			6.7	☉		☉	☉
Pamplona	13	4	12	1		9.1	☉	☉	☉	☉
Huesca (A)	14	3	12			9.5	☉	☉	☉	☉
Daroca	11		10				☉	☉	☉	☉
Zaragoza (A)	16	3	12	1p			☉	☉	☉	☉
Zaragoza	15	5	13				☉	☉	☉	☉
Calamocha	12	-2	8				☉	☉	☉	☉
Teruel	13	-4					☉	☉	☉	☉
Lérida	18	5	13				☉	☉	☉	☉
Gerona (A)	19	6	14	4			☉	☉	☉	☉
Barcelona		10					☉	☉	☉	☉
Barcelona (A)		7	14				☉	☉	☉	☉
Reus (A)	18	8	16				☉	☉	☉	☉
Tarragona							☉	☉	☉	☉
Tortosa			14				☉	☉	☉	☉

SIMBOLOS UTILIZADOS EN LOS CUADROS DE METEOROS SIGNIFICATIVOS

- ☉ Llovizna
- ☉ Nebulina
- ☉ Relámpagos
- ☉ Granizo
- ☉ Despejado
- ☉ Nuboso
- ☉ NW 30 nudos
- ☉ NE 35 nudos
- ☉ Lluvia
- ☉ Niebla
- ☉ Tormenta
- ☉ Nieve
- ☉ Poco nuboso
- ☉ Cubierto
- ☉ SW 50 nudos
- ☉ SE 65 nudos

mb.

1060

1050

1040

1030

1020

1010

1000

990

980

970

960

950

940

km./h.

200

190

180

170

160

150

140

130

120

110

100

90

80

70

60

50

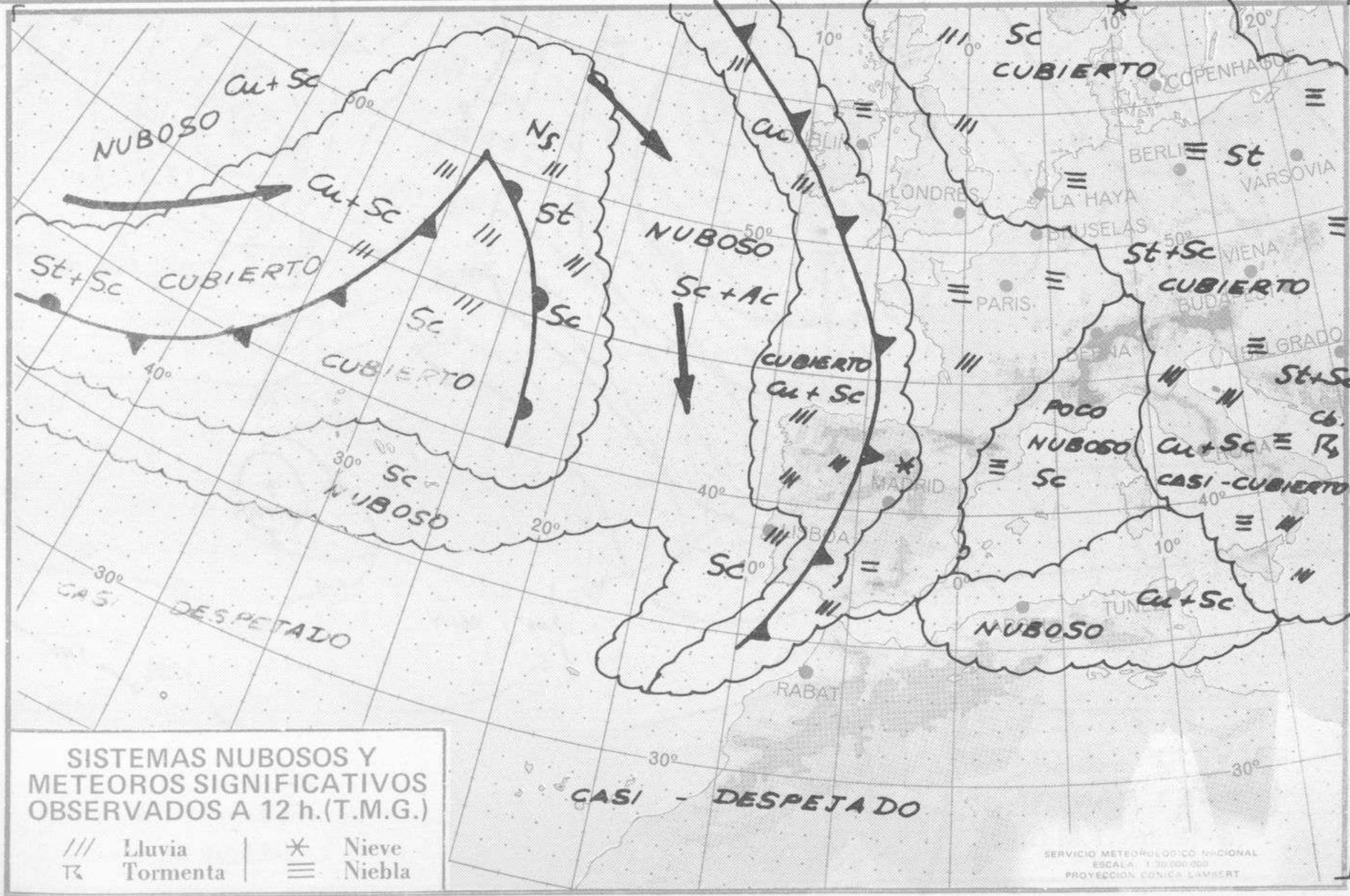
40

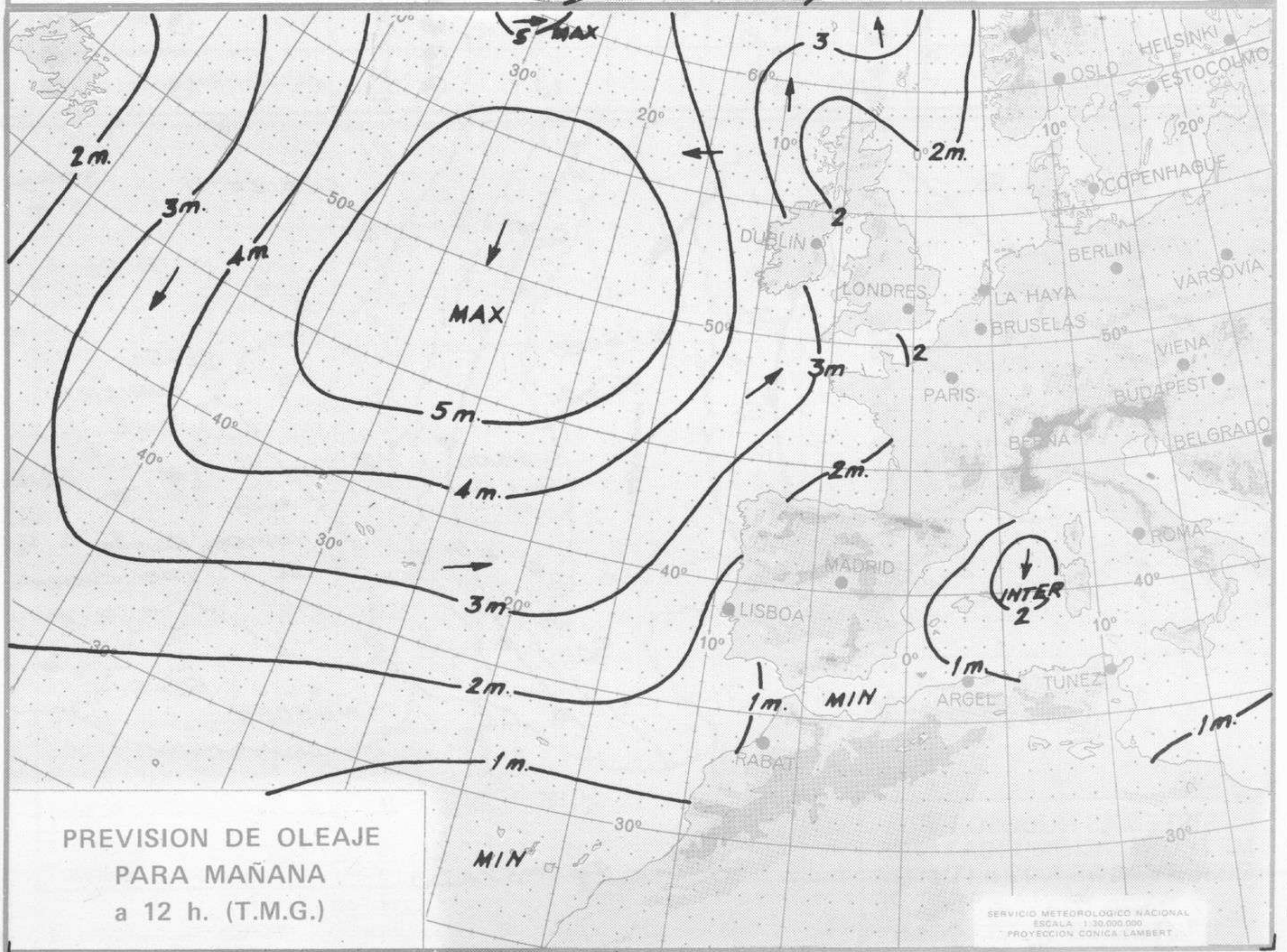
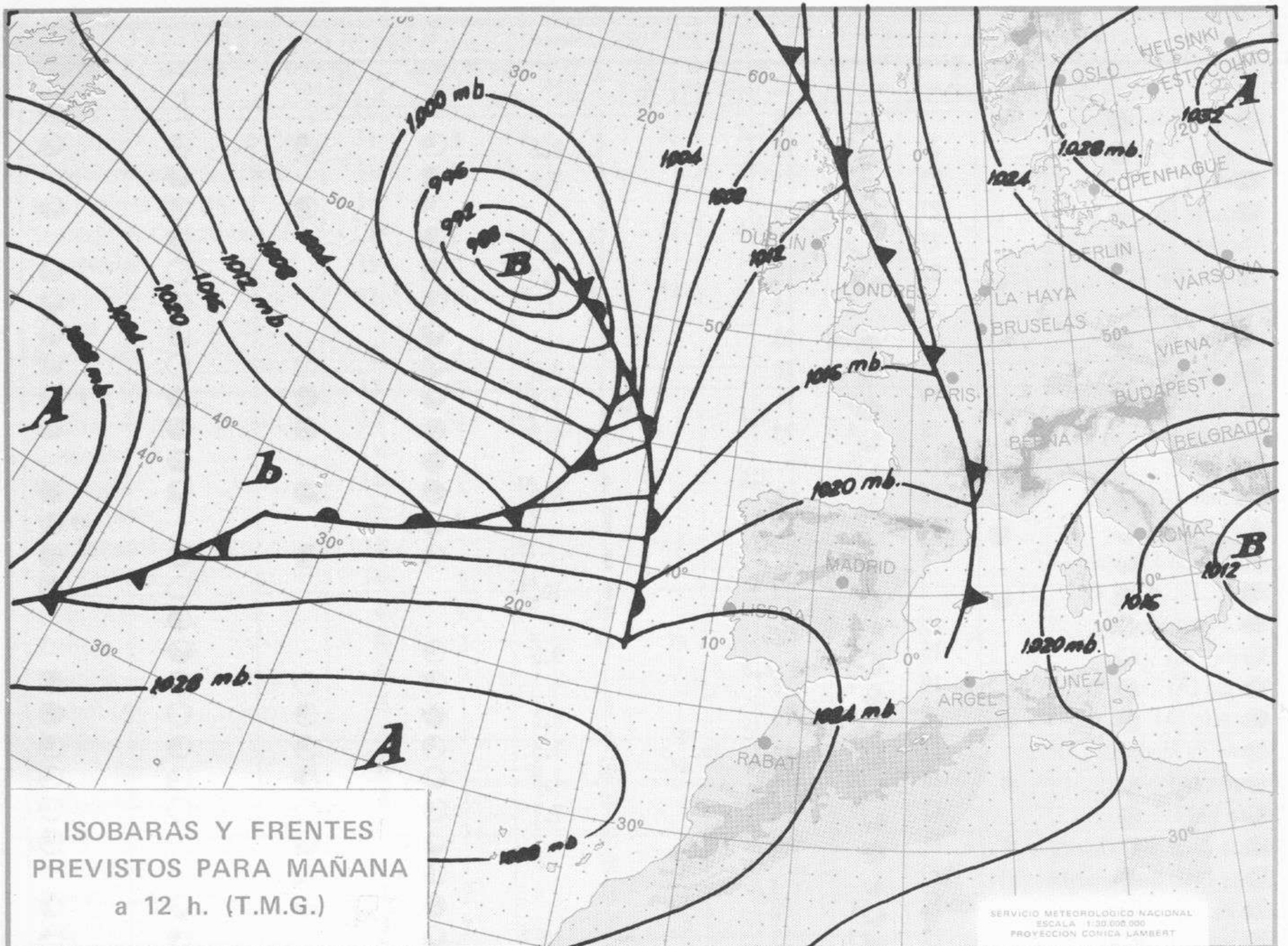
30

20

10

Estaciones	Temperaturas (°C)			Precipitación (l/m ²)		Horas de sol ayer	Meteoros significativos			
	Máxima de ayer	Mínima de hoy	12 horas de hoy	06 ayer a 06 hoy	Hoy 06-12		18 horas de ayer	00 horas de hoy	06 horas de hoy	12 horas de hoy
Castellón de la Plana			19							
Valencia (A)	20	7	16			9.2				
Valencia	21	10				7.8				
Alicante (A)	21	10	18							
Alicante	21	9				9.1				
Murcia (A)	22	5	16			8.3				
Murcia	21	X	13							
Cartagena	19	12	13							
San Javier	20	7	16			8.6				
Sevilla (A)	17	9	14		ip	7.5				
Córdoba (A)	16	8	13		.	4.9				
Jaén	15	6								
Granada (A)	13	1	9			6.2				
Huelva	17		12		1					
Jerez de la Frontera (A) ...	X	7	12		3					
Cádiz		10	13		1	10.3				
San Fernando		8								
Tarifa	16	9				9.6				
Málaga (A)	19	7	16							
Almería (A)	X	9	15			8.8				
Palma de Mallorca (A)	17	4	15	ip		7.5				
Mahón (A)	16	8	14			4.8				
Ibiza (A)	17	12	14			7.7				
Santa Cruz de Tenerife (A)...	14		14							
Santa Cruz de Tenerife	20									
Las Palmas (A)	19	14	19							
Fuerteventura (A)	20	13	19			10.7				
Lanzarote (A)	X	10	19			10.2				
Ceuta	14		10							
Melilla	17	10	16			8.2				





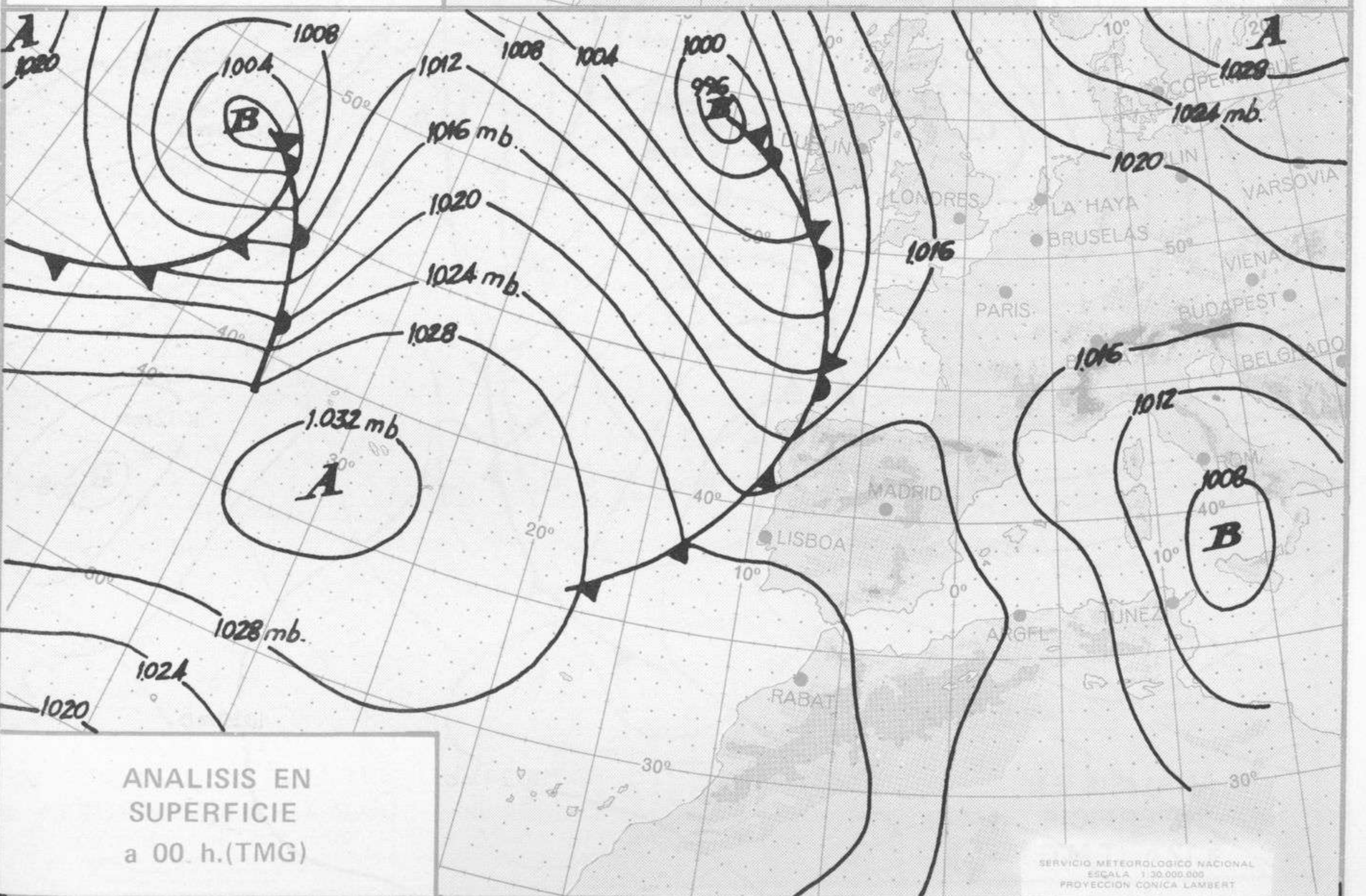
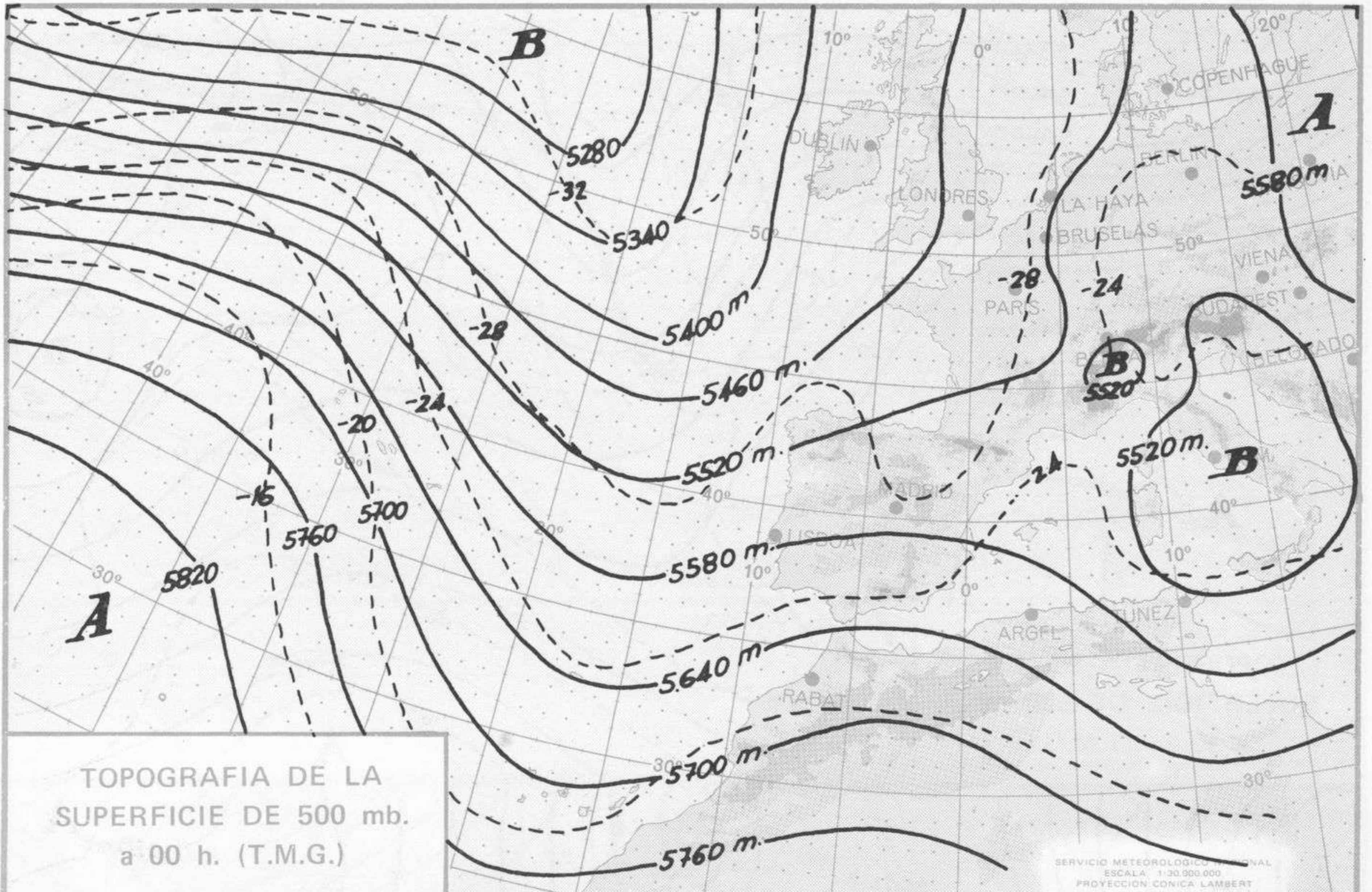


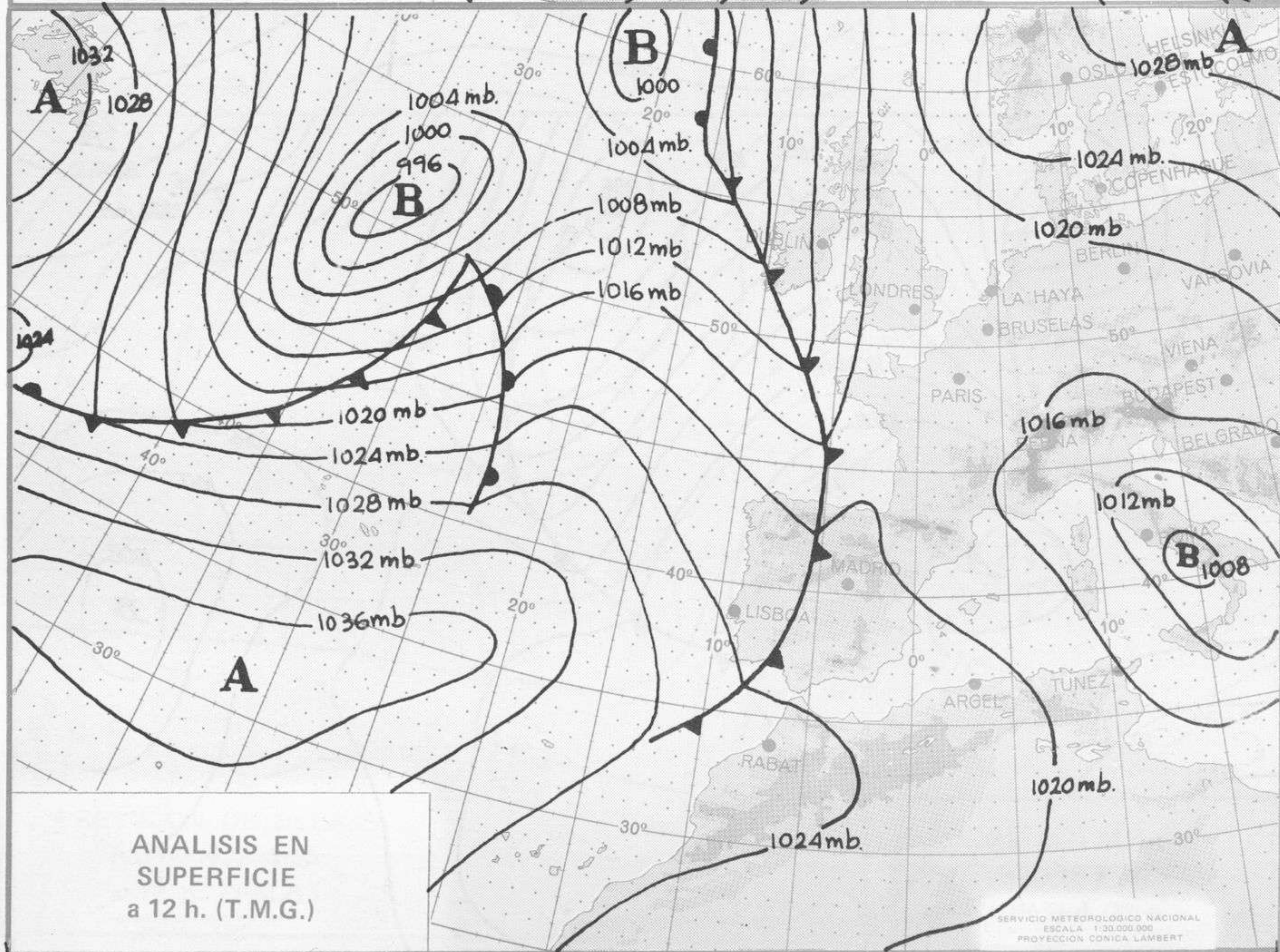
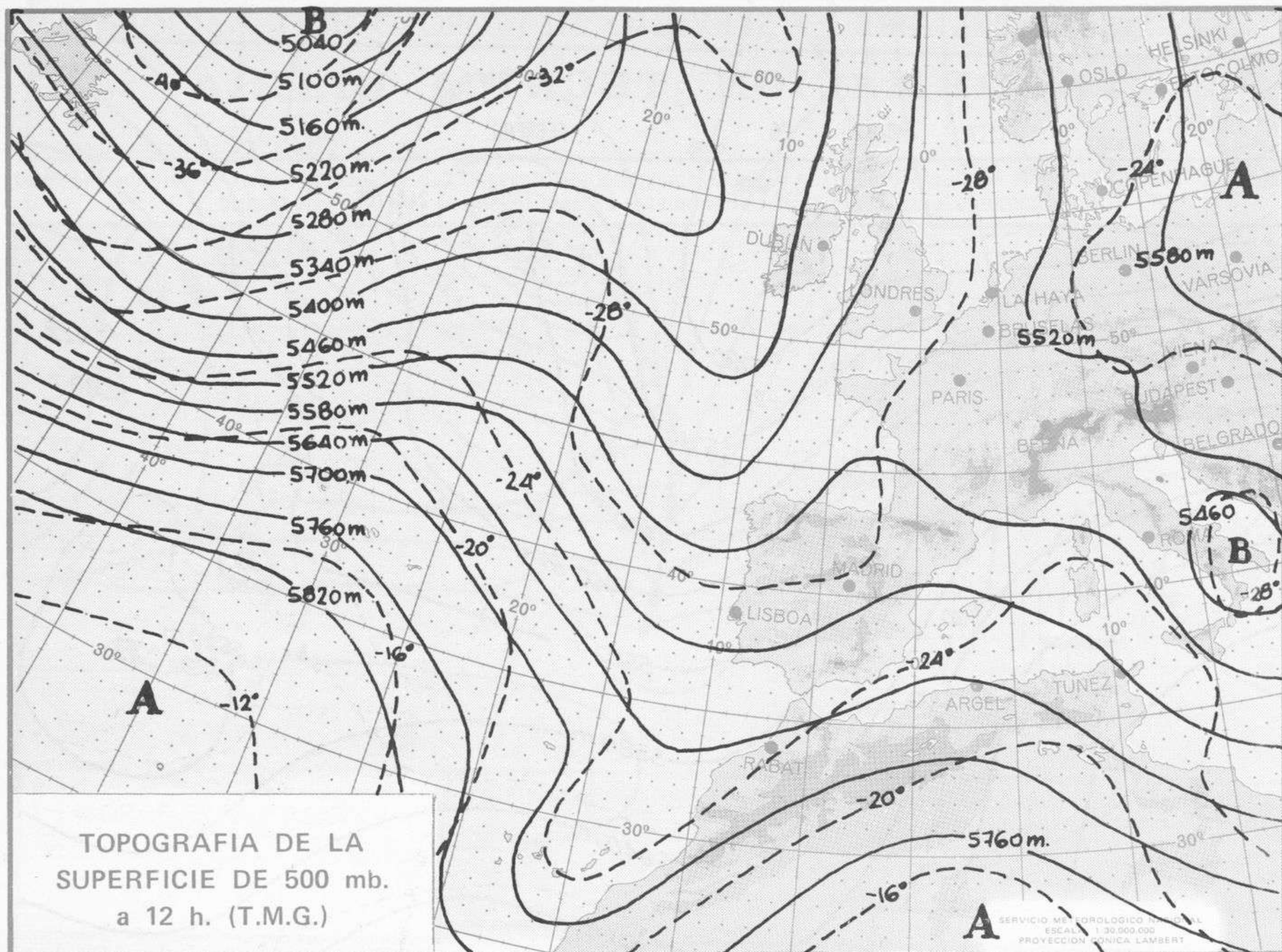
INFORMACION TECNICA DIARIA

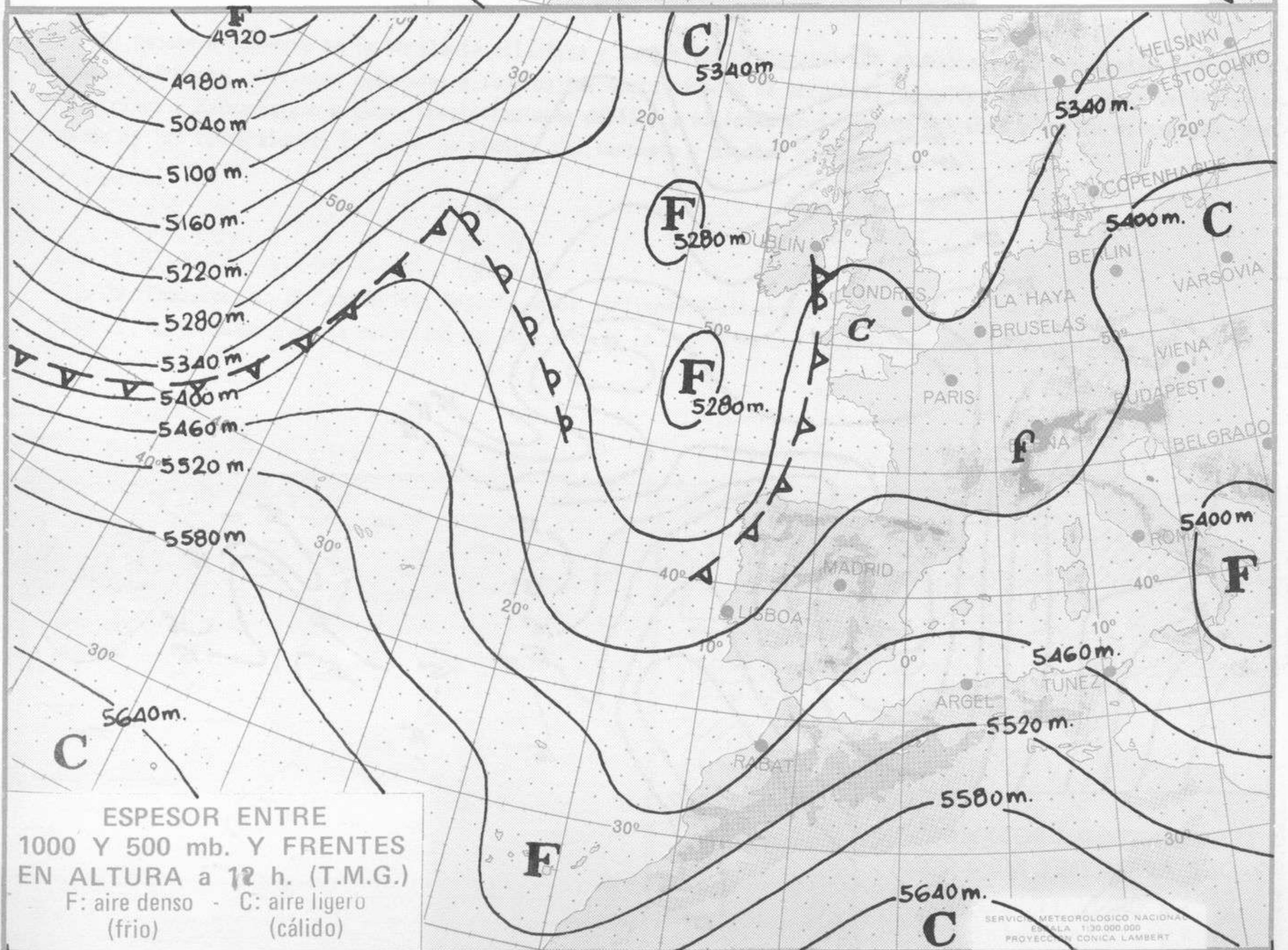
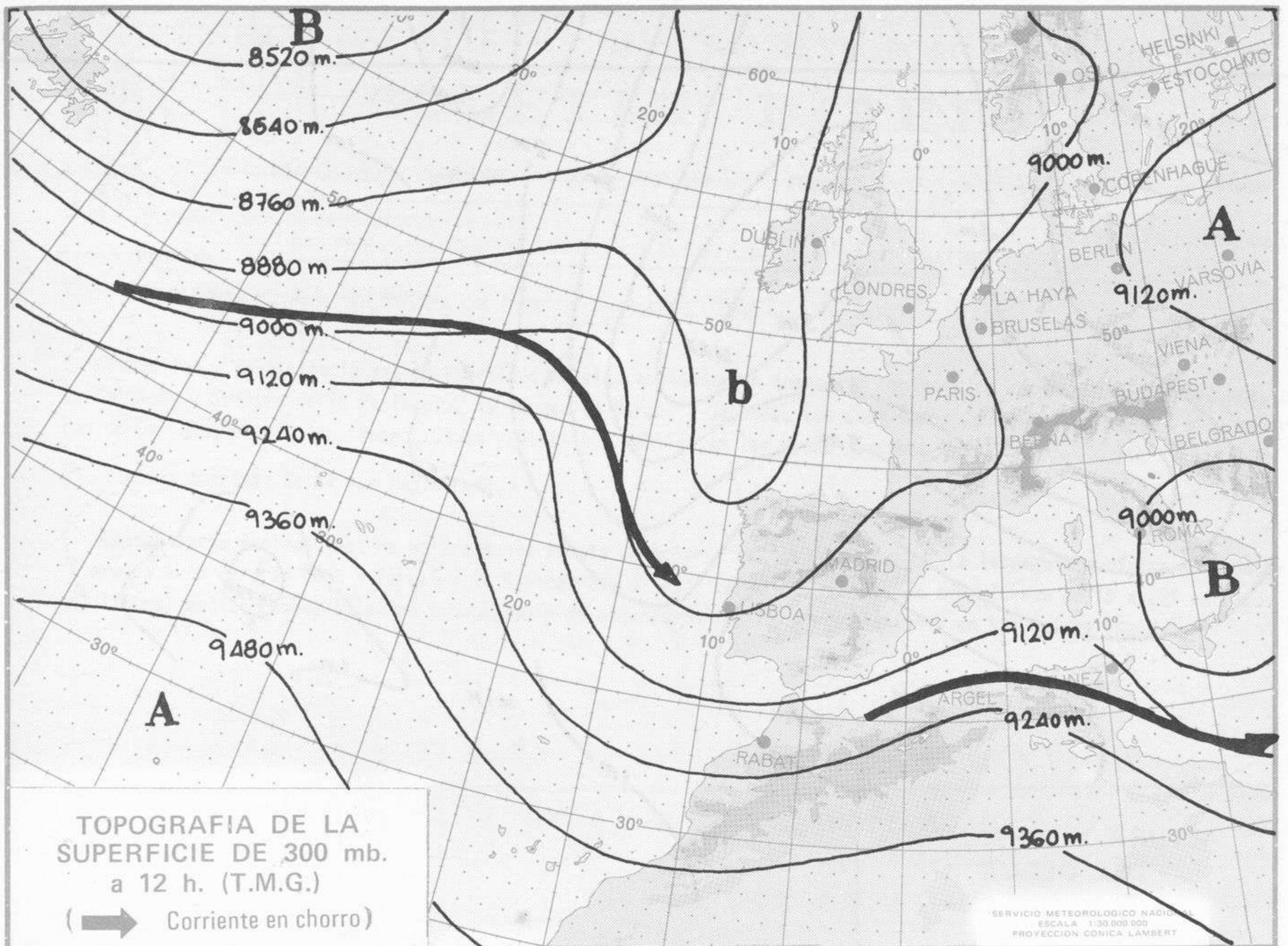
Núm. 57

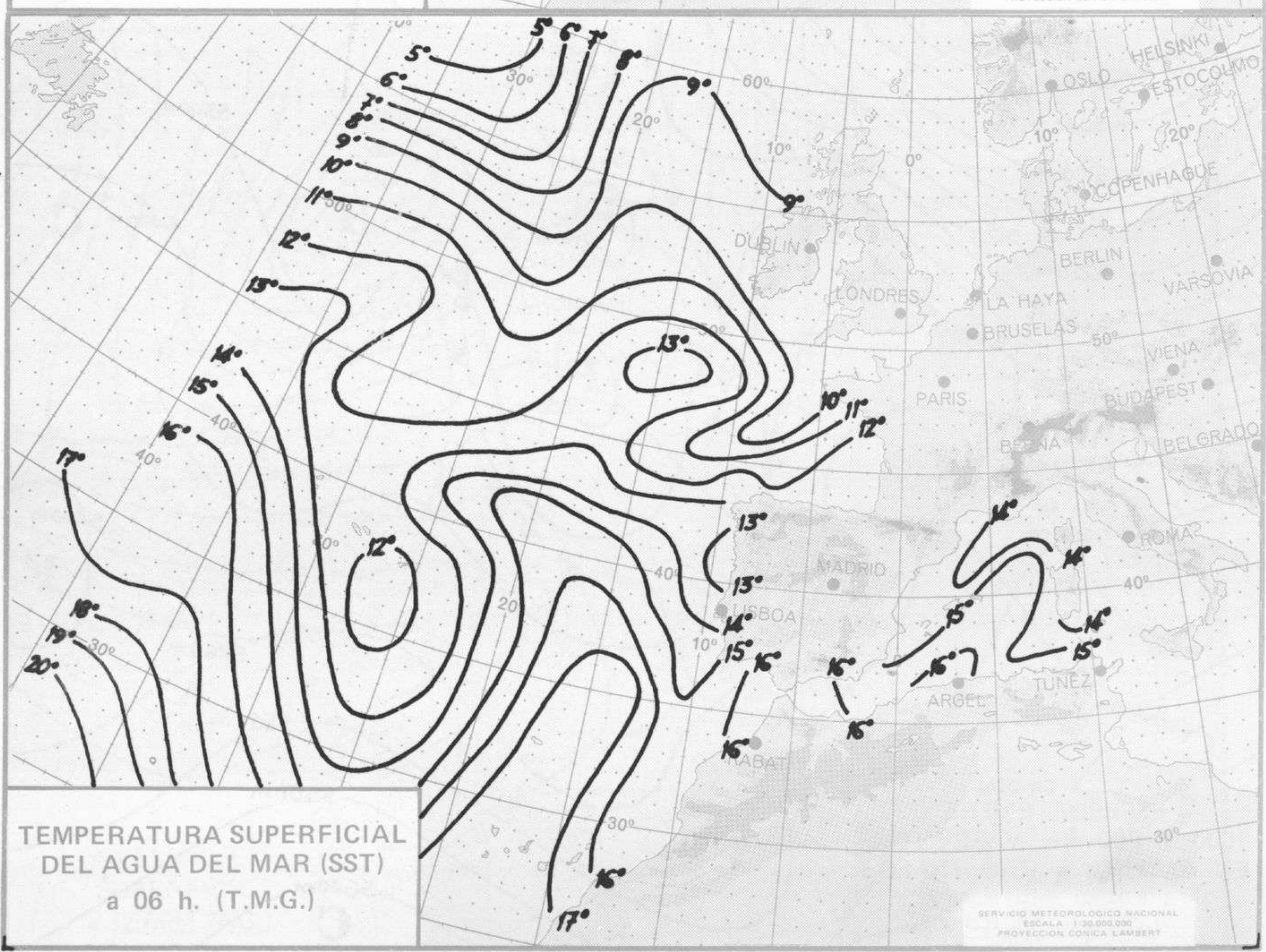
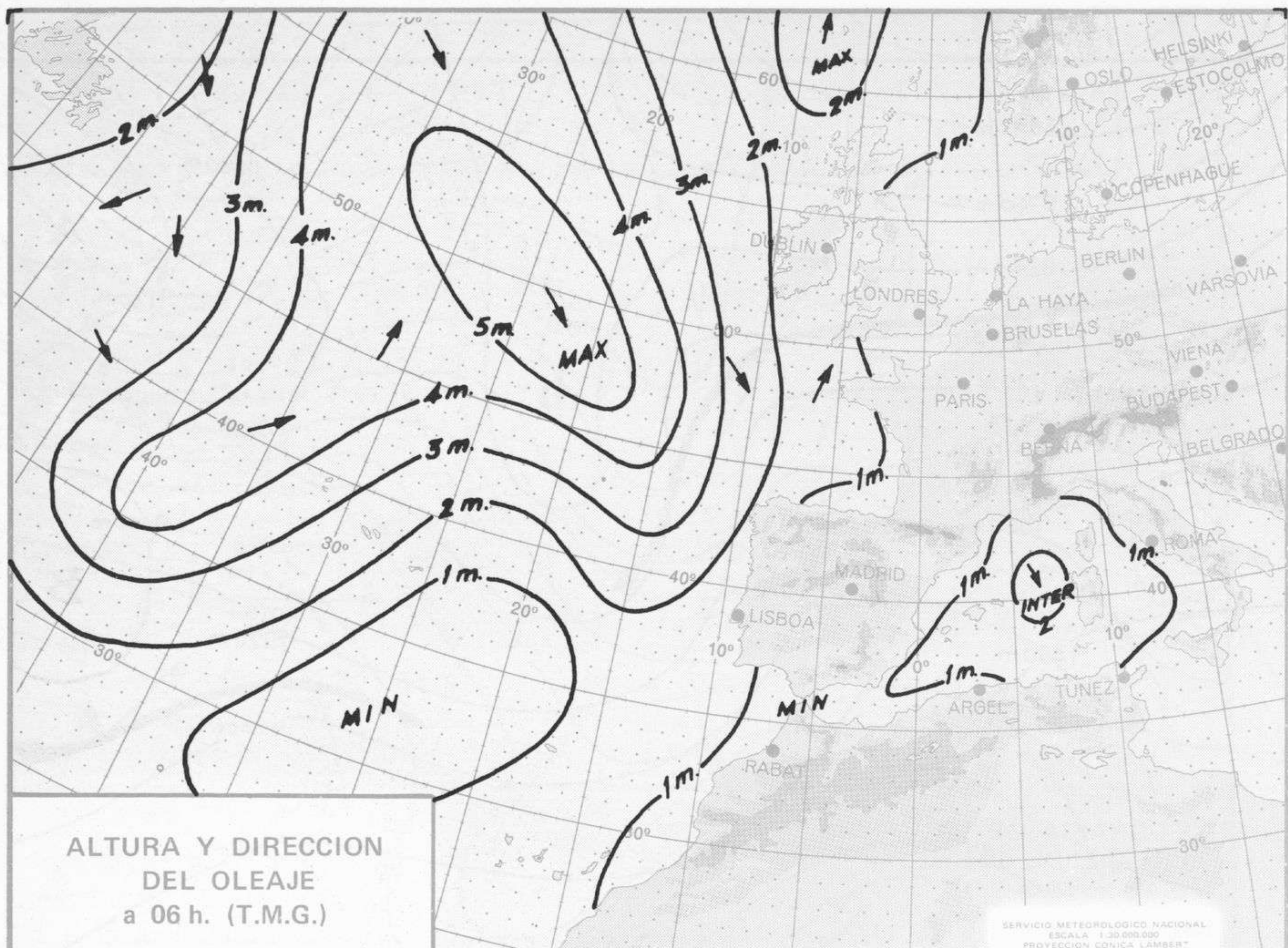
MADRID, SABADO 26 de FEBRERO de 1.972

Dirección postal: Centro de Análisis y Predicción (Ciudad Universitaria), Apartado 285 - Madrid (España) - Teléfono: 244 35 00
Fonometeo local: teléfono 094 - Fonometeo España: teléfono 2441105 de Madrid











COMPLEMENTO A LA INFORMACION TECNICA DIARIA



Dirección postal: Centro de Análisis y Predicción (Ciudad Universitaria), Apartado 285 - Madrid - 3 - (España) - Teléfono: 244 35 00
 Fonometeo local: teléfono 094 - Fonometeo España: teléfono 232 69.40 de Madrid

Madrid, sábado 26 de FEBRERO de 1.972

R A D I O S O N D E O S																VIENTO EN ALTITUD		
LA CORUÑA 08 001				MADRID / BARAJAS 08 221				PALMA DE M. / SON BONET 08 302				SANTA CRUZ DE TENERIFE 60 020				Estación		
Sondeo a 00 h.(T.M.G.)				Sondeo a 00 h.(T.M.G.)				Sondeo a 00 h.(T.M.G.)				Sondeo a 00 h.(T.M.G.)				Indicativo		
PPP	hhh	TT	DD dd ff	PPP	hhh	TT	DD dd ff	PPP	hhh	TT	DD dd ff	PPP	hhh	TT	DD dd ff	Altitud	dd ff	dd ff
1.000	159	9	33 23 12	1.000	181			1.000	149	14	67 25 12	1.000	210	14	57 01 06	Tierra		
850	1485	1	08 25 21	850	1511	1	56 26 18	850	1523	10	64 29 17	850	1550	1	33 01 12	1.000		
700	3013	-10	00 26 19	700	3038	-9	27 26	700	3096	-3	59 30 21	700	3119	-2	33 12	1.500		
500	5530	-26	61 28 18	500	5540	-28	58 26 32	500	5680	-21	28 23	500	5680	-23	27 40	2.000		
400	7100	-40	-61 29 19	400	7110	-38	57 27 28	400	7290	-34	29 25	400	7270	-36	27 45	3.000		
300	9000	-55	27 19	300	9040	-50	26 38	300	9250	-46	29 85	300	9210	-51	27 50	4.000		
250	10150	-54	27 25	250	10220	-53	25 40	250	10460	-48	28 25	250	10370	-59	27 70	5.500		
200	11610	-48	25 35	200	11680	-48	25 40	200	11950	-44	27 45	200	11770	-59	27 50	7.000		
150	13430	-52	23 31	150	13540	-54	23 30	150	13650	-50	28 31	150	13540	-67	27 50	9.000		
100	16070	-58	22 23	100	16100	-50	22 20	100	16440	-59	28 14	100	15940	-78	27 50	10.500		
70	18340	-59	21 21	70				70	18670	-59	27 06	70				12.000		
50				50				50				50				13.500		
30				30				30				30				16.000		
20				20				20				20				Estación		
10				10				10				10				Indicativo		
Sondeo a 12 h.(T.M.G.)				Sondeo a 12 h.(T.M.G.)				Sondeo a 12 h.(T.M.G.)				Sondeo a 12 h.(T.M.G.)				Estación		
PPP	hhh	TT	DD dd ff	PPP	hhh	TT	DD dd ff	PPP	hhh	TT	DD dd ff	PPP	hhh	TT	DD dd ff	Indicativo		
1012	10	22	98 -58	947	7	56		1012	12	65		1021	16	57		Tierra		
975	9	32	58 -59	912	6	58		962	19	74		850	1	22		1.000		
844	0	10		734	-8	27		706	-5	56		808	4			1.500		
797	-2	31		582	-9			675	-3	72						2.000		
738	-7	00		530	-26	59		336	-43							3.000		
688	-12	00		396	-39	56		258	-49							4.000		
660	-10	68		308	-50			214	-42							5.500		
566	-21	56		269	-54			96	-60							7.000		
512	-24	13		233	-53			62	-59							9.000		
400	-40	61		219	-48											10.500		
324	-53			96	-61											12.000		
372	-50															13.500		
215	-47															16.000		
Sondeo a 12 h.(T.M.G.)				Sondeo a 12 h.(T.M.G.)				Sondeo a 12 h.(T.M.G.)				Sondeo a 12 h.(T.M.G.)				Estación		
PPP	hhh	TT	DD dd ff	PPP	hhh	TT	DD dd ff	PPP	hhh	TT	DD dd ff	PPP	hhh	TT	DD dd ff	Indicativo		
1.000	156	7	10 23 08	1.000	174			1.000	150	14	63 28 25	1.000	212	16	58 34 10	Tierra		
850	1483	-1	07 29 14	850	1502	0	32 00 00	850	1503	5	66 30 21	850	1564	5	44 05 20	1.000		
700	3003	-11	35 27 18	700	3028	-11	37 24 13	700	3054	-5	71 31 23	700	3124	-2	02 15	1.500		
500	5490	-31	44 20 31	500	5550	-28	25 18	500	5590	-25	33 45	500	5680	-25	34 20	2.000		
400	7040	-43	19 23	400	7110	-41	24 24	400	7170	-37	32 43	400	7260	-30	34 20	3.000		
300	8910	-55	20 29	300	9010	-54	23 35	300	9110	-48	30 43	300	9190	-50	28 50	4.000		
250	10090	-50	22 28	250	10190	-51	23 35	250	10320	-46	30 43	250	10360	-58	28 70	5.500		
200	11500	-48	23 23	200	11650	-48	23 30	200	11800	-45	30 49	200	11760	-62	28 65	7.000		
150				150	13560	-50	23 25	150	13730	-47	29 41	150	13520	-67	28 75	9.000		
100				100	16150	-57	21 20	100	16320	-60	15 23	100	15930	-73	28 35	10.500		
70				70	18400	-58	21 15	70	18550	-59	31 25	70				12.000		
50				50				50				50				13.500		
30				30				30				30				16.000		
20				20				20				20				Estación		
10				10				10				10				Indicativo		
Sondeo a 12 h.(T.M.G.)				Sondeo a 12 h.(T.M.G.)				Sondeo a 12 h.(T.M.G.)				Sondeo a 12 h.(T.M.G.)				Estación		
PPP	hhh	TT	DD dd ff	PPP	hhh	TT	DD dd ff	PPP	hhh	TT	DD dd ff	PPP	hhh	TT	DD dd ff	Indicativo		
1012	8	13		946	7	29		1013	15	62		1021	18	59		Tierra		
830	1	02		673	-13	39		684	-7	72		894	7	38		1.000		
707	-4	02		647	-11	67		322	-48			780	0	50		1.500		
706	-6	44		438	-36			162	-44			704	-2			2.000		
641	-16	24		304	-54			110	-50			390	-39			3.000		
422	-40	56		175	-46			66	-59			246	-58			4.000		
323	-56			70	-58							91	-74			5.500		
212	-46											72	-76			7.000		
162	-54															9.000		
																10.500		
																12.000		
																13.500		
																16.000		

