



MINISTERIO DEL AIRE

Boletín diario del Servicio Meteorológico Nacional

AÑO XX
2ª Epoca

MADRID VIERNES 10 DE DICIEMBRE DE 1971

Núm. 344

CENTRO DE ANALISIS Y PREDICCIÓN (Ciudad Universitaria) - APARTADO 285 - MADRID - Teléf 244 35 00

ESTACIONES	TEMPERATURA		PRECIPITACION		Horas de sol	ESTACIONES	TEMPERATURA		PRECIPITACION		Horas de sol	ESTACIONES	TEMPERATURA		PRECIPITACION		Horas de sol	TEMPERATURAS EXTREMAS (De las capitales Peninsulares)
	Máx.	Mín.	Noche	Día			Máx.	Mín.	Noche	Día			Máx.	Mín.	Noche	Día		
La Coruña	11	7			1.0	Navacerrada (*)	7	0			6.2	Castellón		5			6.6	MAXIMA: 20° en Huelva MINIMA: 5° bajo cero en Ciudad Real
Monteventoso		6				Madrid/Barajas	17	-3			6.7	Valencia (A)	17	1			7.1	
Bares						Madrid	15	1			6.2	Valencia	16	4			5.8	
Lugo (P.Centro)	8	2			3.8	Madrid/C.Vientos	15	0			6.7	Alicante (A)	16	3			8.4	
Santiago (A)	12	2				Getafe	15	-1			1.2	Alicante		3			8.9	
Pontevedra	17	3			6.5	Guadalajara	15	1				Aitana	X					
Vigo (A)	12	2				Toledo	15	2			5.2	Murcia/Alcant	16	2				
Vigo	16	5				Cuenca		-4			5.6	Murcia	18					
Orense						Molina de Arag ^m	10	-7			3.3	Castillo Galeras	13	10				
Ponferrada	8	-2				Ciudad Real	14	-5			6.1	San Javier	16					
						Albacete (A)	9	-4			8.0							OBSERVACIONES DE MADRID (Parque del Retiro)
						Cáceres	16	5										
						Badajoz (A)	16	-2			6.9	Sevilla (A)	19	2			8.5	
Asturias (A)	10	4			5.4							Córdoba (A)	18	0			7.4	
Gijón	11	4			1.8	Vitoria (A)	6	3		ip		Jaén	15	2				
Santander (A)	10					Logroño	9	3			6.0	Granada (A)	13	0			8.1	
Santander	9	7			3.0	Logroño (A)	9	3			5.8	Huelva	20	6			8.5	
Bilbao (A)	10	4			2.8	Pamplona	6	4			1.5	Jerez de la F. ^{ca} (A)	17	3				
S.Sebastián/Ig ^{les}	7	5			0.0	Huesca/Monfl ^{or}	14	0			3.9	Cádiz	16	9			9.0	
S.Sebastián(A)	8	3			0.0	Candanchú (*)	2					San Fernando	17	9			8.3	
						Veruela						Tarifa	20	12			9.3	
						Daroca	10	-3			6.8	Málaga (A)	17	6			8.5	
						Zaragoza (A)	10	4			6.3	Almería (A)	16	6			9.1	
						Zaragoza	11											PRESIONES Máx. 712,6 mm. a 00,00 h. Mín. 710,4 mm. a 15,00 h. a 1 h. 712,0 a 13 h. 711,2 a 7 h. 711,0 a 18 h. 711,4
						Calamocha	8	-7			5.1							
						Teruel	8	-4				Palma de M ^{ay} (A)	14	3			6.8	
León (A)	8	-3			2.5							Mahón (A)	12	8		ip	4.5	
Zamora	9	-2			5.7							Ibiza (A)	16	6			7.0	
Palencia	7	0			1.3	Lérida	12	0			5.2	S ^{an} C.de la Palma(A)	20	15			1.3	
Burgos (A)	4	0			1.7	Montseny (*)	5	1			7.2	Izaña (*)	X	-3			0.0	
Burgos	4	X			1.7	Gerona (A)	18	1				S.C.de Tenerife(A)	14	9			7.3	
Valladolid (A)	8	-3			1.4	La Molina (*)		-3			5.4	S.C.de Tenerife	21	14			8.2	
Valladolid	9	-1			2.1	Barcelona	15	7			5.3	Las Palmas (A)	20	14		ip	7.6	
Soria	12	2			3.3	Barcelona (A)	14	5			5.8	Fuerteventura(A)		12		ip	7.0	
Salamanca (A)	6	-4			6.0	Reus (A)	14	4			8.9	Lanzarote (A)	20	12			8.7	
Avila	5	-3			5.3	Tarragona		5			3.9	Ceuta	15					
Segovia	5	-3			6.2	Tortosa	15	8			6.9	Melilla	16	9			3.6	
												V.Cisneros (A)	22	15				

INFORMACION GENERAL DE LAS ULTIMAS 24 HORAS (DE 19 HORAS DE AYER A 19 HORAS DE HOY, HORA OFICIAL).

En las últimas 24 horas hubo capas nubosas en el Cantábrico, cabeceras del Ebro y Duero, Menorca y Canarias. En el resto del país predominio absoluto de cielo despejado o poco nuboso.

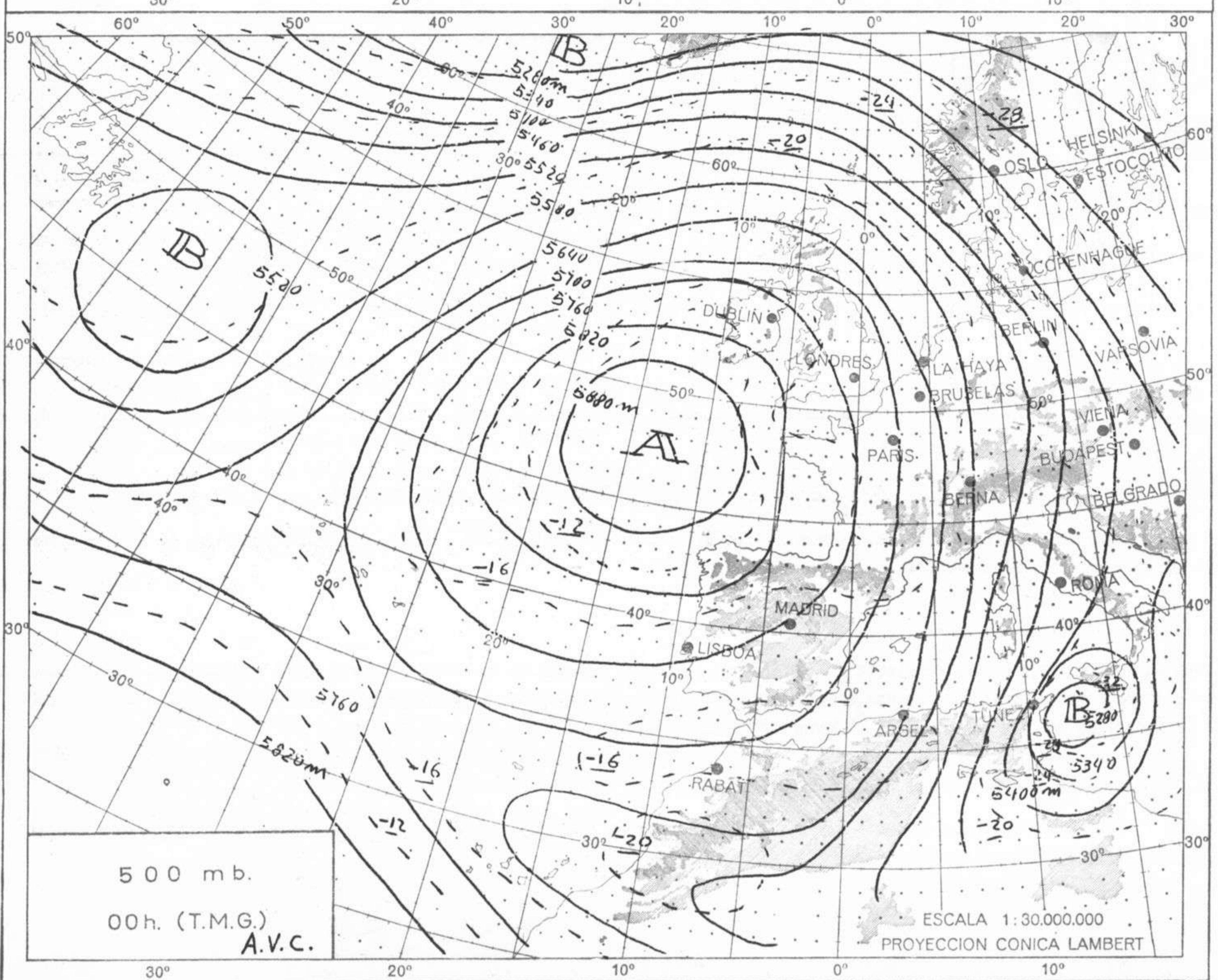
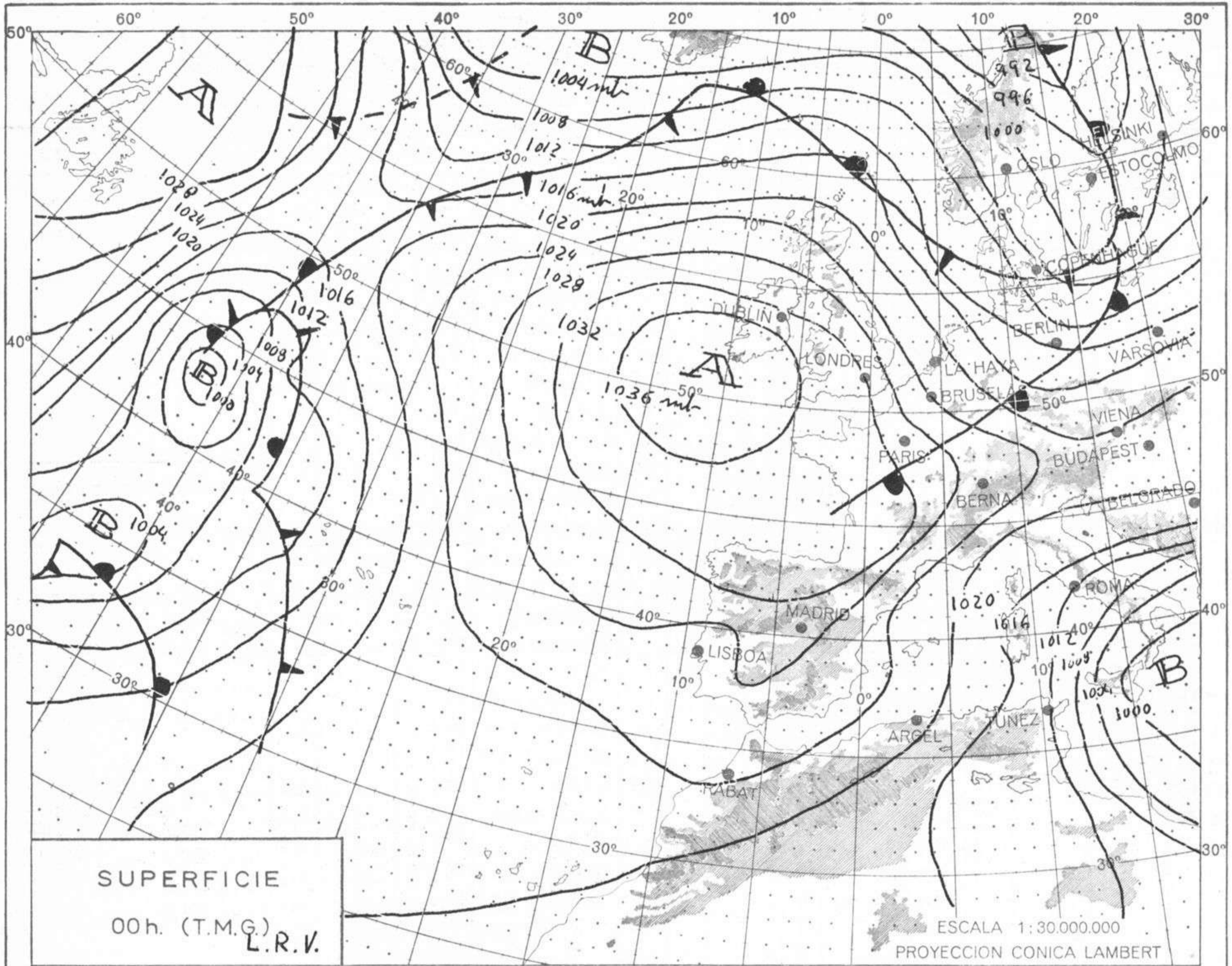
PREDICCIÓN PARA EL SABADO DIA 11.

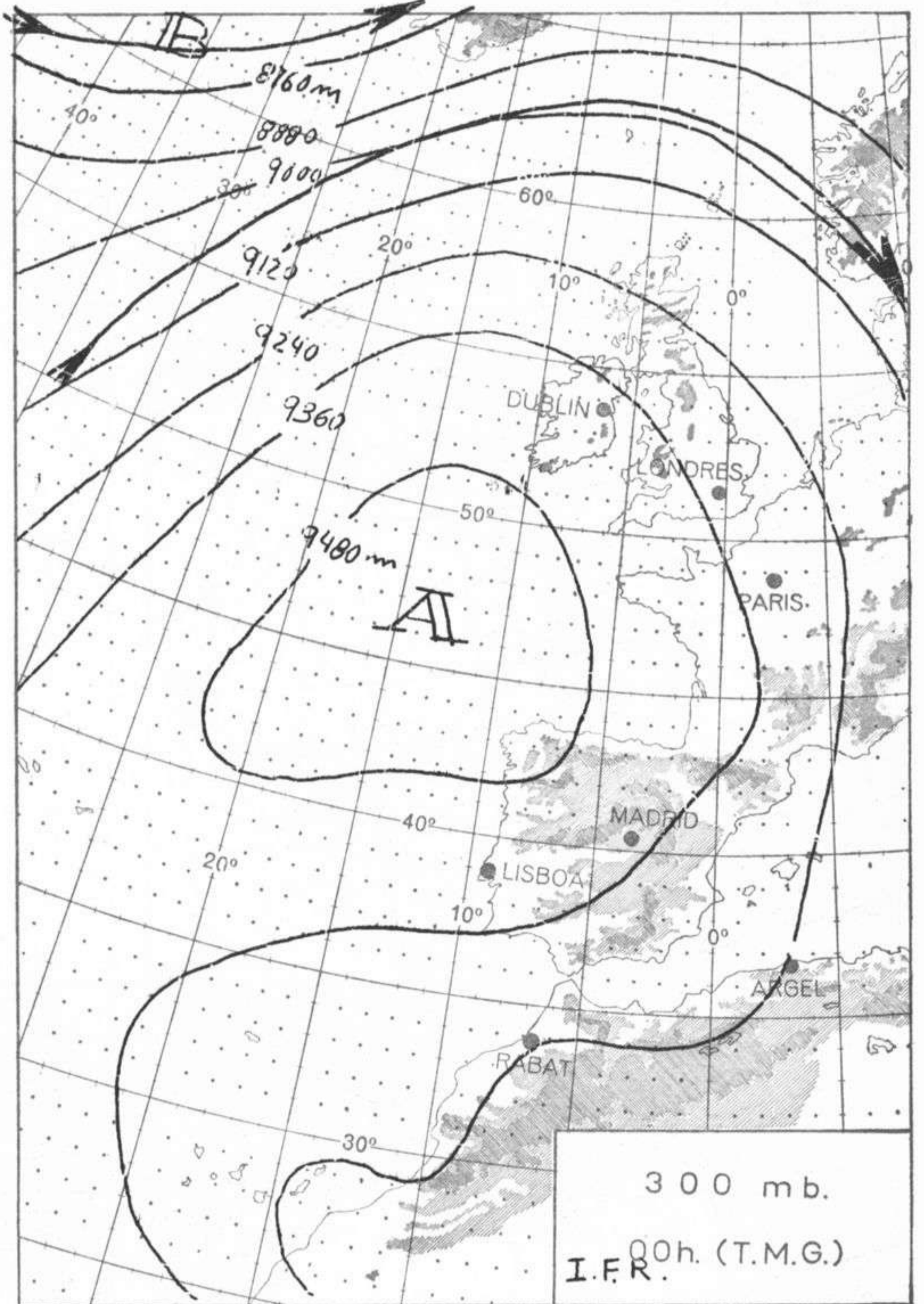
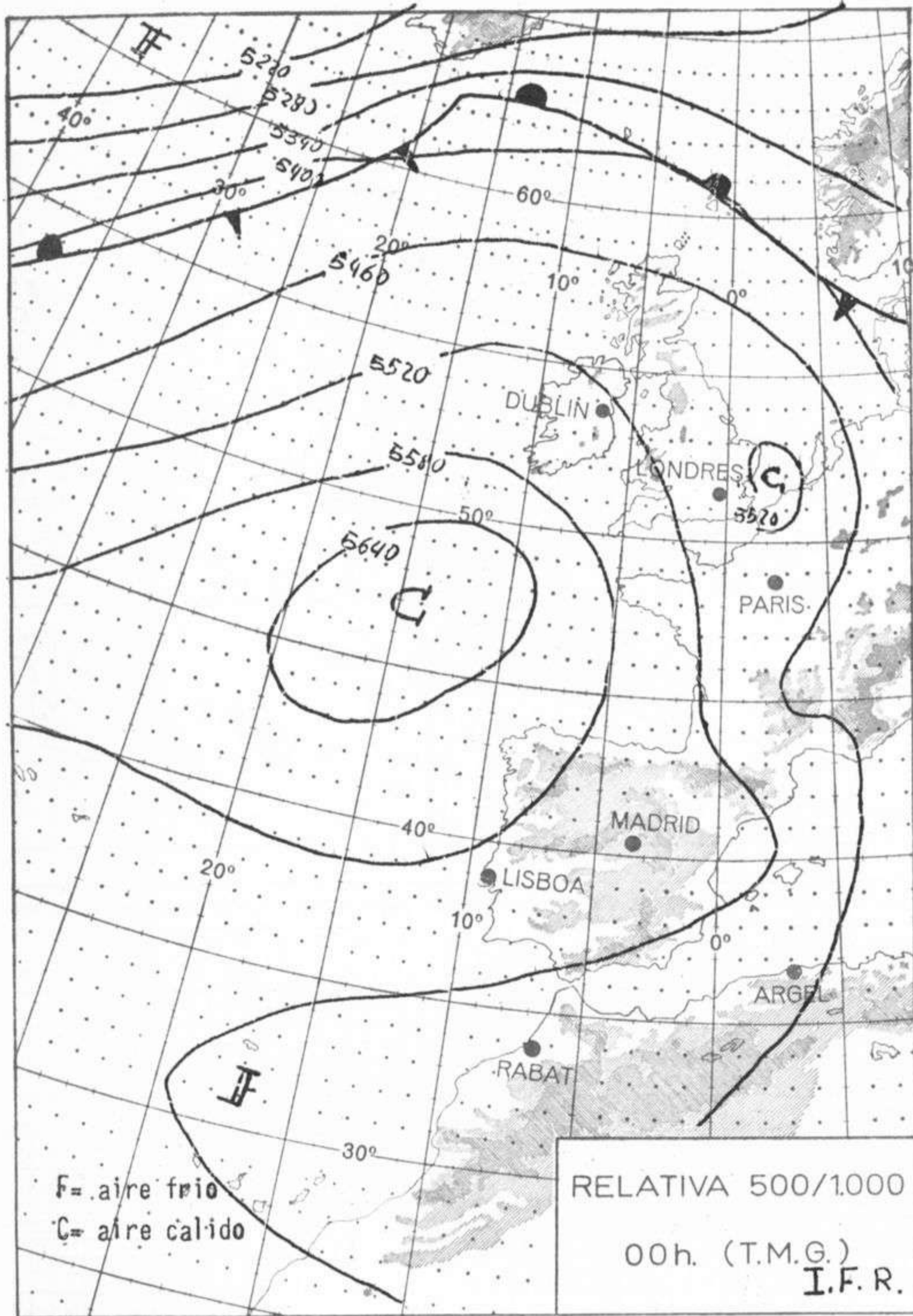
Capas de nubes bajas y bancos de niebla que abrirán en el centro del día en la vertiente cantábrica, cabecera del Ebro y muy aisladamente en Galicia y Duero. Poco nuboso o despejado en el resto del país, con algún intervalo nuboso en Baleares y parcialmente nuboso en Canarias. Heladas nocturnas en el interior de la Península.

PREDICCIÓN DE LA ZONA CENTRO PARA LOS DIAS, SABADO Y DOMINGO.

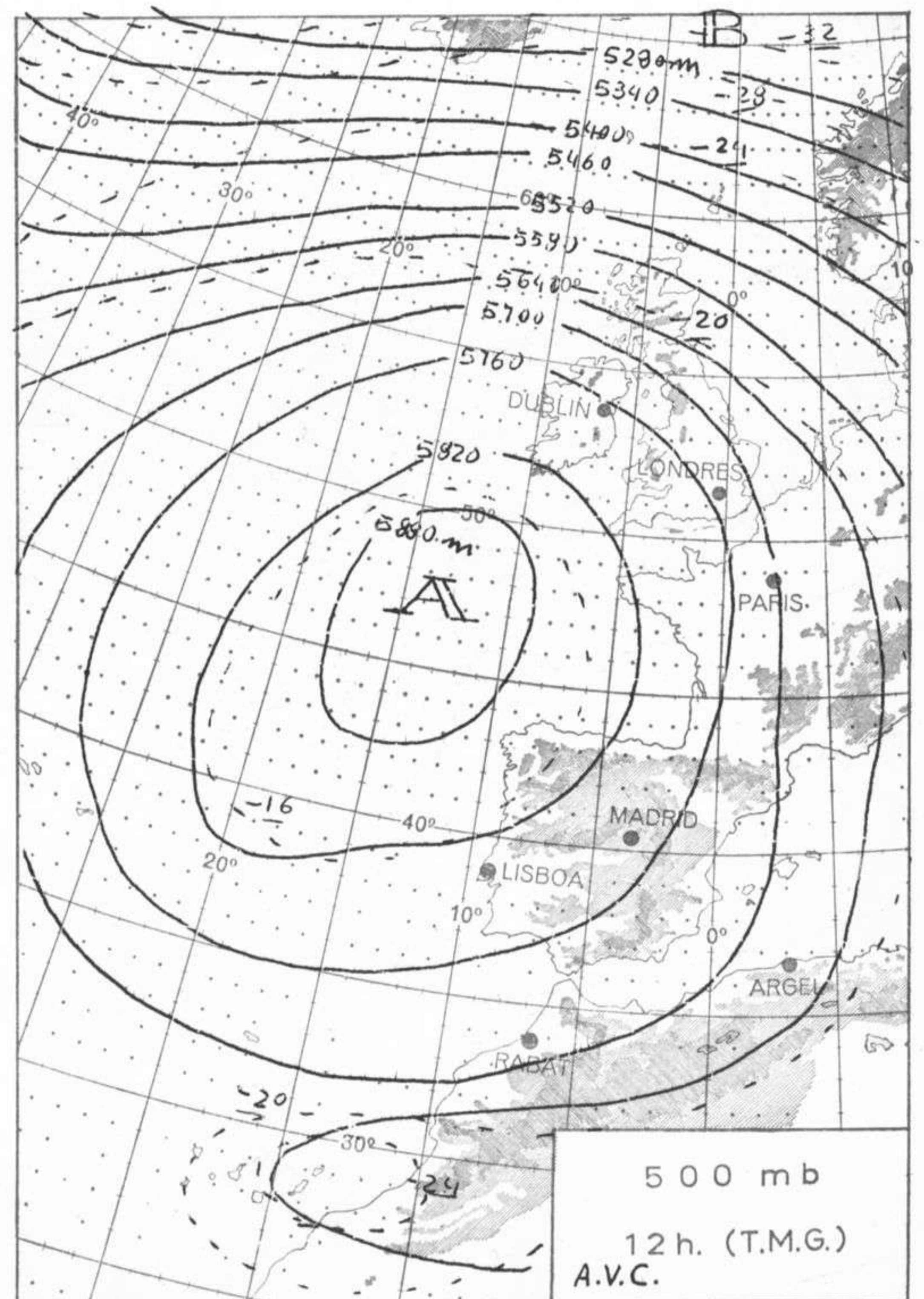
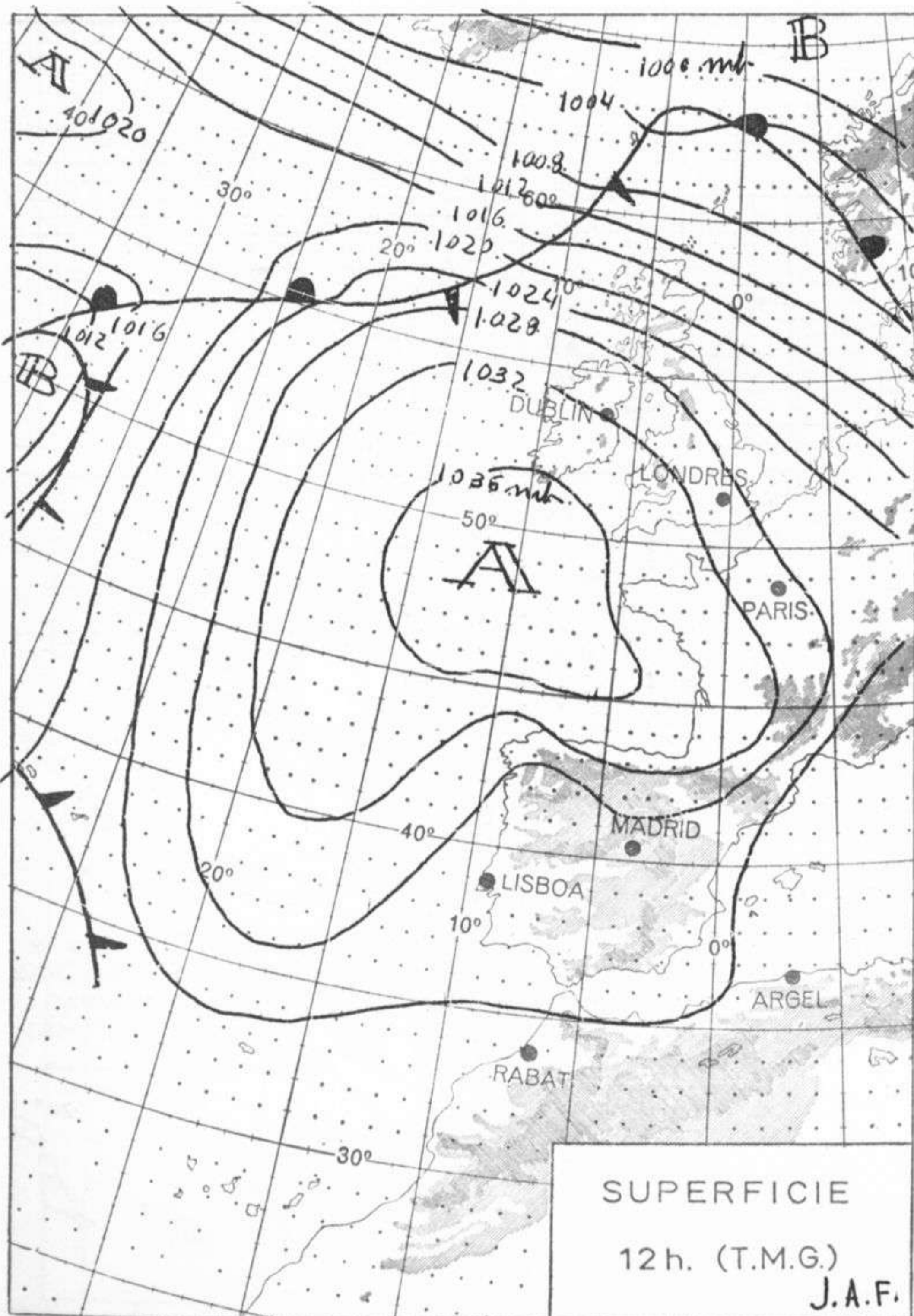
SABADO Y DOMINGO.- Cielo poco nuboso o despejado. Vientos flojos dominando el nordeste. Heladas nocturnas, Neblinas e incluso algún banco de niebla aislado por la mañana.

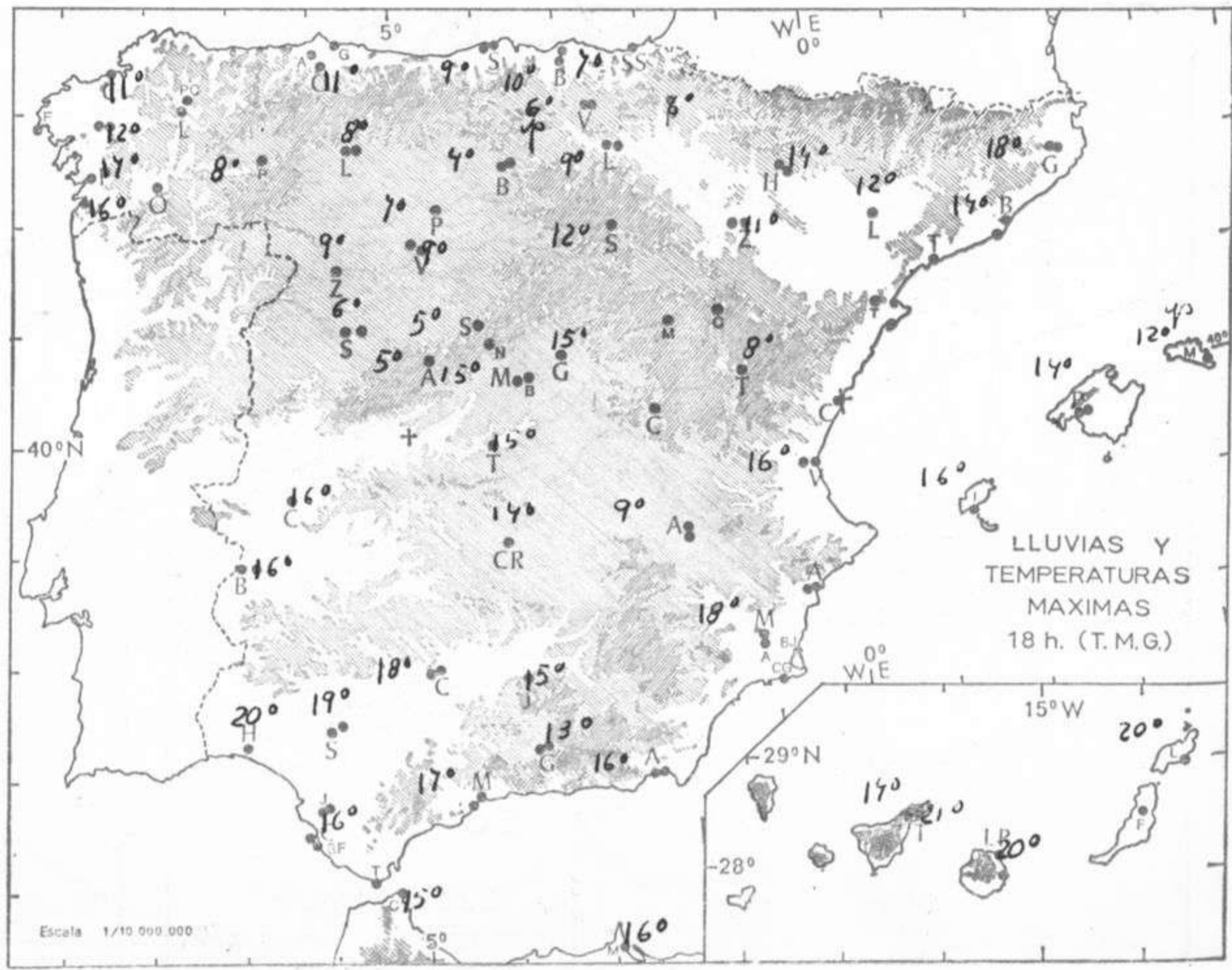
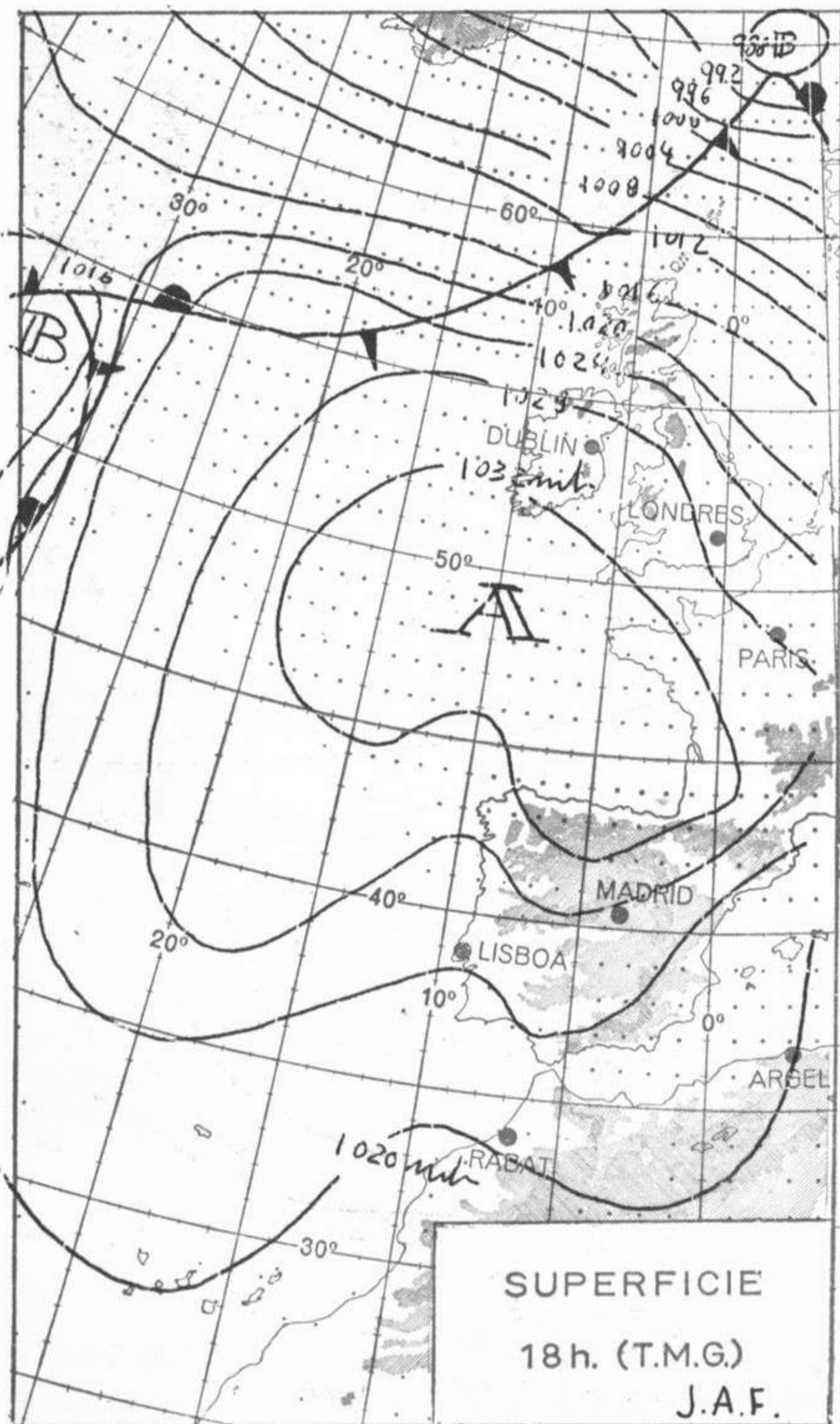
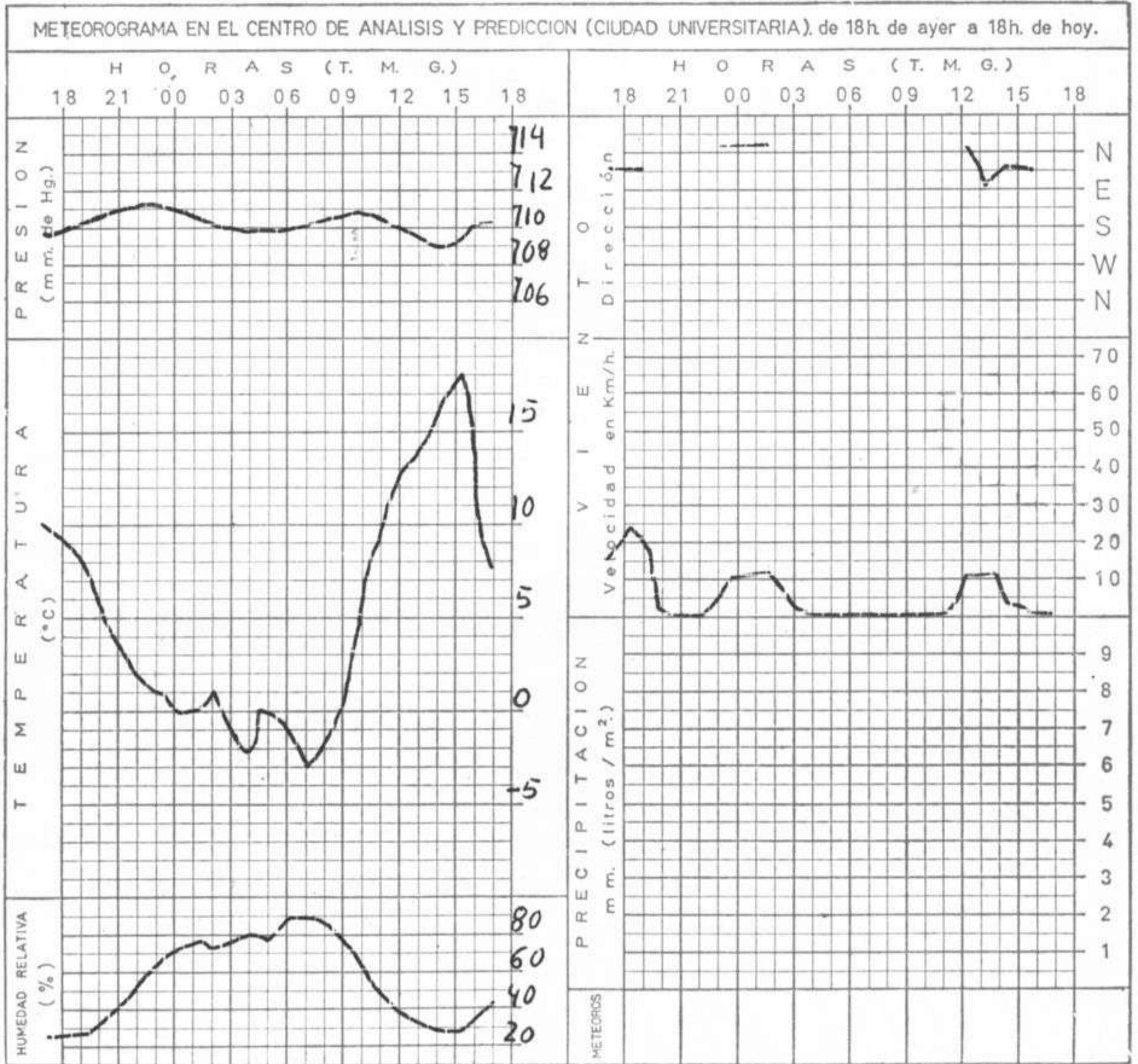
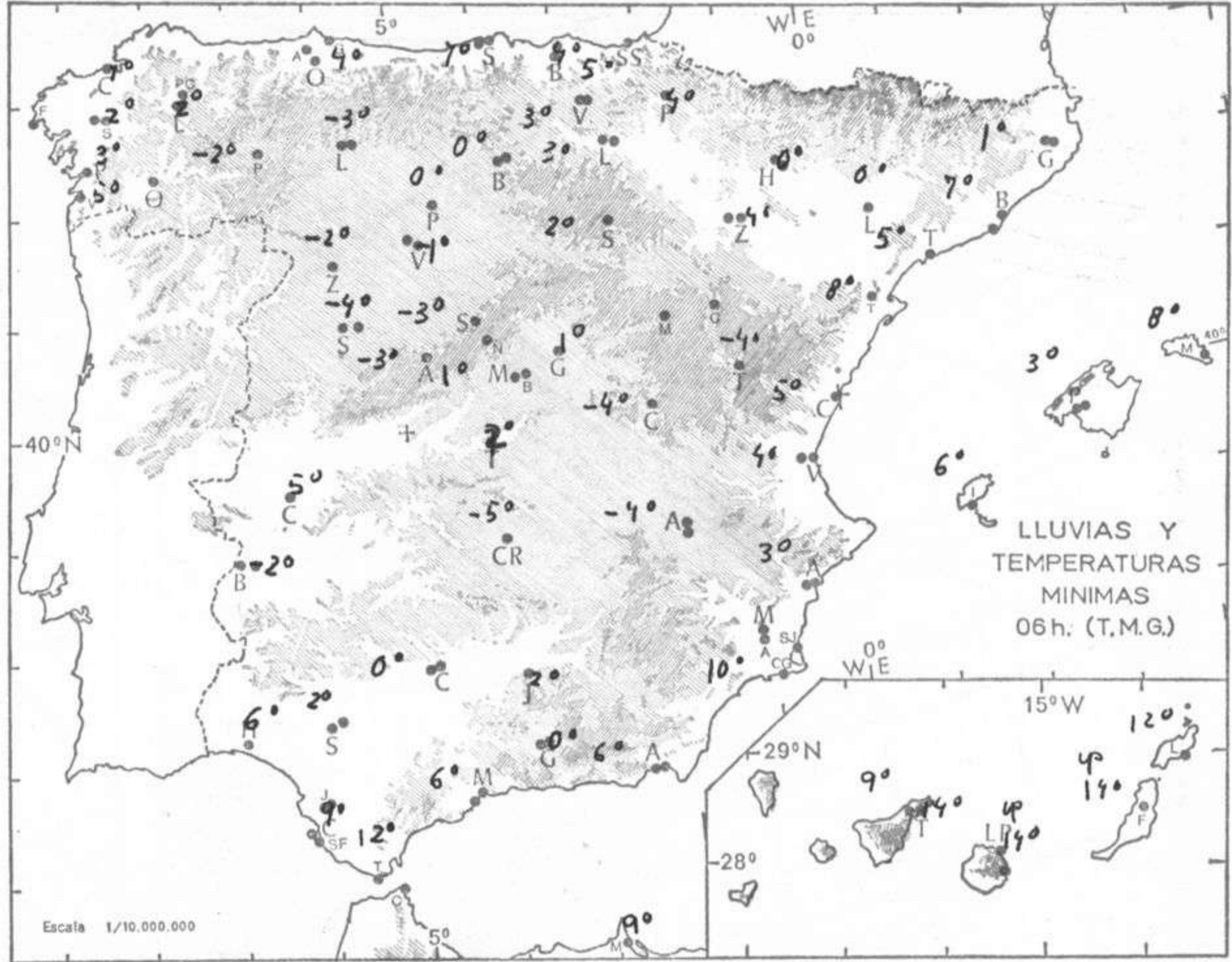
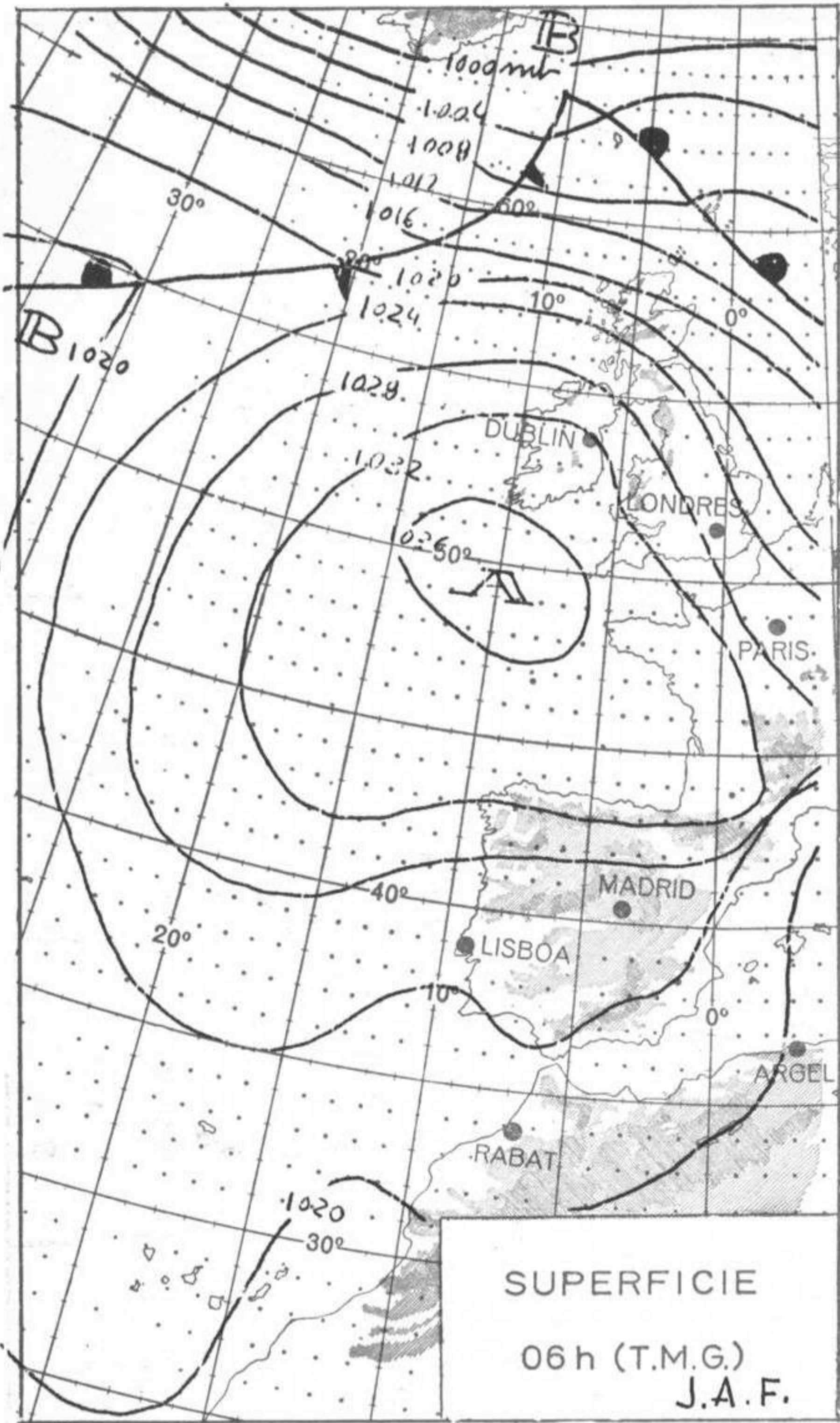
J.A.F.





ALTITUDES





MADRID, Dia 10 de DICIEMBRE de 1971

Núm. 344

R A D I O S O N D E O S												VIENTO EN ALTITUD						
L A C O R U Ñ A 08 001			M A D R I D / B A R A J A S 08 221			P A L M A D E M . / S O N B O N E T 08 302			S A N T A C R U Z D E T E N E R I F E 60 020			Estación						
Sondeo a 00 h. (T.M.G.)			Sondeo a 00 h. (T.M.G.)			Sondeo a 00 h. (T.M.G.)			Sondeo a 00 h. (T.M.G.)			Indicativo						
PPP hhh TT DD dd ff			PPP hhh TT DD dd ff			PPP hhh TT DD dd ff			PPP hhh TT DD dd ff			Altitud	dd ff	dd ff	dd ff			
Presiones tipo	1.000				228	1.000			1.000	165	15	50	04	04	Tierra			
	850				1564	6	60	03	24	850	1518	4	00	03	10	1.000		
	700				3145	1	65	04	25	700	3065	-6	02	34	25	1.500		
	500				5760	-17		03	45	500	5650	-17	57	31	50	2.000		
	400				7390	-30		03	60	400	7280	-30		30	50	2.500		
	300				9370	-46		02	45	300	9260	-49		31	65	3.000		
	250				10560	-55		02	45	250	10410	-60		30	80	3.500		
	200				11950	-66		03	50	200	11800	-64		29	60	4.000		
	150				13660	-70		03	30	150	13520	-68		29	40	4.500		
	100									100	15950	-71		29	40	5.000		
	70									70						5.500		
	50									50						6.000		
	30									30						6.500		
	20									20						7.000		
	10									10						7.500		
	Puntos notables	PPP TT DD	PPP TT DD	PPP TT DD	PPP TT DD	PPP TT DD	PPP TT DD	PPP TT DD	PPP TT DD	PPP TT DD	PPP TT DD	PPP TT DD	PPP TT DD	PPP TT DD	Tierra			
			952	6	57						1016	16	56					
			906	8	61						862	5	00					
			836	-6	60						704	-6	00					
			793	-7	65						633	-9	59					
			528	-14	66						485	-18	50					
			316	-43							414	-27						
			238	-58							246	-62						
		170	-74							202	-64							
										165	-71							
										146	-67							
										77	-75							
Sondeo a 12 h. (T.M.G.)			Sondeo a 12 h. (T.M.G.)			Sondeo a 12 h. (T.M.G.)			Sondeo a 12 h. (T.M.G.)			Estación						
PPP hhh TT DD dd ff			PPP hhh TT DD dd ff			PPP hhh TT DD dd ff			PPP hhh TT DD dd ff			Indicativo						
Presiones tipo	1.000				226	1.000			1.000	180	18	59	02	10	Tierra			
	850				1571	10	36	20	850	1538	4	44	05	10	1.000			
	700				3168	-3	03	28	700	3083	-6		02	20	1.500			
	500				5790	-18	03	38	500	5650	-23		34	30	2.000			
	400				7430	-30	02	45	400	7240	-35		33	50	2.500			
	300				9420	-46	08	42	300	9170	-50		32	45	3.000			
	250				10620	-53	02	40	250	10340	-59		32	55	3.500			
	200				12040	-60	01	22	200	11710	-66		32	50	4.000			
	150				13800	-65	01	25	150	13430	-72,		30	40	4.500			
	100								100	15850	-73		29	30	5.000			
	70								70						5.500			
	50								50						6.000			
	30								30						6.500			
	20								20						7.000			
	10								10						7.500			
	Puntos notables	PPP TT DD	PPP TT DD	PPP TT DD	PPP TT DD	PPP TT DD	PPP TT DD	PPP TT DD	PPP TT DD	PPP TT DD	PPP TT DD	PPP TT DD	PPP TT DD	PPP TT DD	Tierra			
			952	8	60						1017	19	59					
			904	10	67						764	-4	17					
			743	7							738	-3						
			459	-23							644	-7						
			408	-23							278	-54						
			294	-46							236	-62						
			185	-63							226	-63						
		140	-65							144	-72							
										128	-66							
										96	-74							
										74	-72							
Sondeo a 12 h. (T.M.G.)			Sondeo a 12 h. (T.M.G.)			Sondeo a 12 h. (T.M.G.)			Sondeo a 12 h. (T.M.G.)			Estación						
PPP hhh TT DD dd ff			PPP hhh TT DD dd ff			PPP hhh TT DD dd ff			PPP hhh TT DD dd ff			Indicativo						
PPP TT DD			PPP TT DD			PPP TT DD			PPP TT DD			Dia/hora						
PPP TT DD			PPP TT DD			PPP TT DD			PPP TT DD			Tierra						

