



# MINISTERIO DEL AIRE

## Boletín diario del Servicio Meteorológico Nacional

AÑO XX

2ª Epoca

MADRID DOMINGO 7 DE MARZO DE 1971

Núm. 66

CENTRO DE ANALISIS Y PREDICCIÓN (Ciudad Universitaria) - APARTADO 285 - MADRID - Teléf 2 44 35 00

ESTACIONES	TEMPERATURA		PRECIPITACION		Horas de sol	ESTACIONES	TEMPERATURA		PRECIPITACION		Horas de sol	ESTACIONES	TEMPERATURA		PRECIPITACION		Horas de sol	TEMPERATURAS EXTREMAS (De las capitales Peninsulares)
	Máx.	Mín.	Noche	Día			Máx.	Mín.	Noche	Día			Máx.	Mín.	Noche	Día		
La Coruña	6	4			9.6	Navacerrada (*)	-5	X		ip	X	Castellón	7	1			10.6	MAXIMA: 19° en Huelva.  MINIMA: 11° bajo cero en Teruel
Monteventoso	5	3				Madrid/Barajas	9	-4			10.8	Valencia (A)	7	1			8.5	
Bares						Madrid	8	-2			10.1	Valencia	7			ip		
Lugo (P.Centro)	3	-2	ip	1	10.6	Madrid/C.Vientos	7	-3			5.6	Alicante (A)	9	5		ip	9.1	
Santiago (A)	5					Getafe	9	-3			10.8	Alicante	9			ip		
Pontevedra	12	12			10.0	Guadalajara	6	-5				Aitana						
Vigo (A)	X	1				Toledo	9	-4			9.6	Murcia/Alcant.	7	6			7.2	
Vigo	10					Cuenca	7	-9		ip	10.5	Murcia	7	9		3	8.8	
Orense						Molina de Arag.						Castillo Galeras	7	5		6		
Ponferrada		-3				Ciudad Real	11	X			10.6	San Javier	10	7		12	6.3	
Asturias (A)	4	0	4	5	6.8	Albacete (A)	4	-3		ip	9.8							OBSERVACIONES DE MADRID (Parque del Retiro)
Gijón	5	2	2	6	6.2	Cáceres		0										
Santander (A)	4	X	X	1		Badajoz (A)	14	0			10.7	Sevilla (A)	16	6			7.8	
Santander	5	1	6	2	7.8	Vitoria (A)	1	-5	1			Córdoba (A)	16	-1			10.0	
Bilbao (A)	4	-1	ip	ip	8.7	Logroño	5	-3			10.3	Jaén	8	3		4	7.7	
S.Sebastián/Igda	1	-2			9.5	Logroño (A)	7	-2			10.4	Granada (A)	19	7			10.5	
S.Sebastián(A)	3	-2			9.3	Pamplona	3	-6			10.7	Huelva	13	X				
						Huesca/Monfl.	6	-8			9.7	Jerez de la F.ª (A)	13	X				
						Candanchú (*)						Cádiz	12	12		ip	7.5	
						Veruela						San Fernando	X					
León (A)	4	-1		ip	9.8	Daroca	3	-9			9.6	Tarifa	13	12		44	5.6	
Zamora	4	-6			9.3	Zaragoza (A)	7	-4			10.3	Málaga (A)	13	12		10	2.9	
Palencia	3	-4			9.1	Zaragoza	7	-4				Almería (A)	13	8		1		
Burgos (A)	0	-9	ip		8.6	Calamocha	3	-14			10.9							
Burgos	1	-6	1		9.0	Teruel	X	-11				Palma de M.ª (A)	8	-1			0.0	
Valladolid (A)	3	-7			9.7	Lérida		-5			9.2	Mahón (A)	6	-1	ip	ip	0.0	
Valladolid	5	-6				Montseny (*)		-12	ip			Ibiza (A)	11	5	10	ip	0.0	
Soria	3	-8			7.8	Gerona (A)	8	-6				S.ª C. de la Palma (A)	20	14			4.3	
Salamanca (A)	6	-8			10.4	La Molina (*)						Izaña (*)	2	-1	ip		0.0	
Avila	1	-9			10.0	Barcelona	2	ip			7.9	S.ª C. de Tenerife (A)	14	10		14		
Segovia	4	-9			10.9	Barcelona (A)	6	0	ip		7.2	S.ª C. de Tenerife	19			ip		
						Reus (A)	4	-5		1	9.3	Las Palmas (A)	21	14		ip	4.6	
						Tarragona	7	1			8.2	Fuerteventura (A)	22	13			1.3	
						Tortosa	11	-1			10.5	Lanzarote (A)	20	13	ip		0.0	
												Ceuta	11	7	1	12		
												Melilla	14	12			5.8	
												V.Cisneros (A)	22	15			9.5	

TEMPERATURAS EXTREMAS  
(De las capitales Peninsulares)

MAXIMA: 19° en Huelva.

MINIMA: 11° bajo cero en Teruel

OBSERVACIONES DE MADRID  
(Parque del Retiro)

TEMPERATURAS

Máx. 7,6 a 15,00 h.

Mín. -2,2 a 7,00 h.

a 1 h. 0,7 a 13 h. 5,6

a 7 h. -2,2 a 18 h. 6,4

PRESIONES

Máx. 703,0 mm. a 0,00 h.

Mín. 698,8 mm. a 16,00 h.

a 1 h. 702,9 mm. a 13 h. 700,8

a 7 h. 702,2 mm. a 18 h. 699,3

VIENTO

Veloc. máx. 14 m/s. a 23,40 h.

Dirección: Nordeste

Recorrido en 24 horas 380 km.

(\*) Estaciones situadas a más de 1.600 metros sobre el nivel del mar.

NOTA.—Los datos de este Boletín comprenden las observaciones desde las 18 h. T. M. G. de ayer a las 18 h. T. M. G. del día de hoy

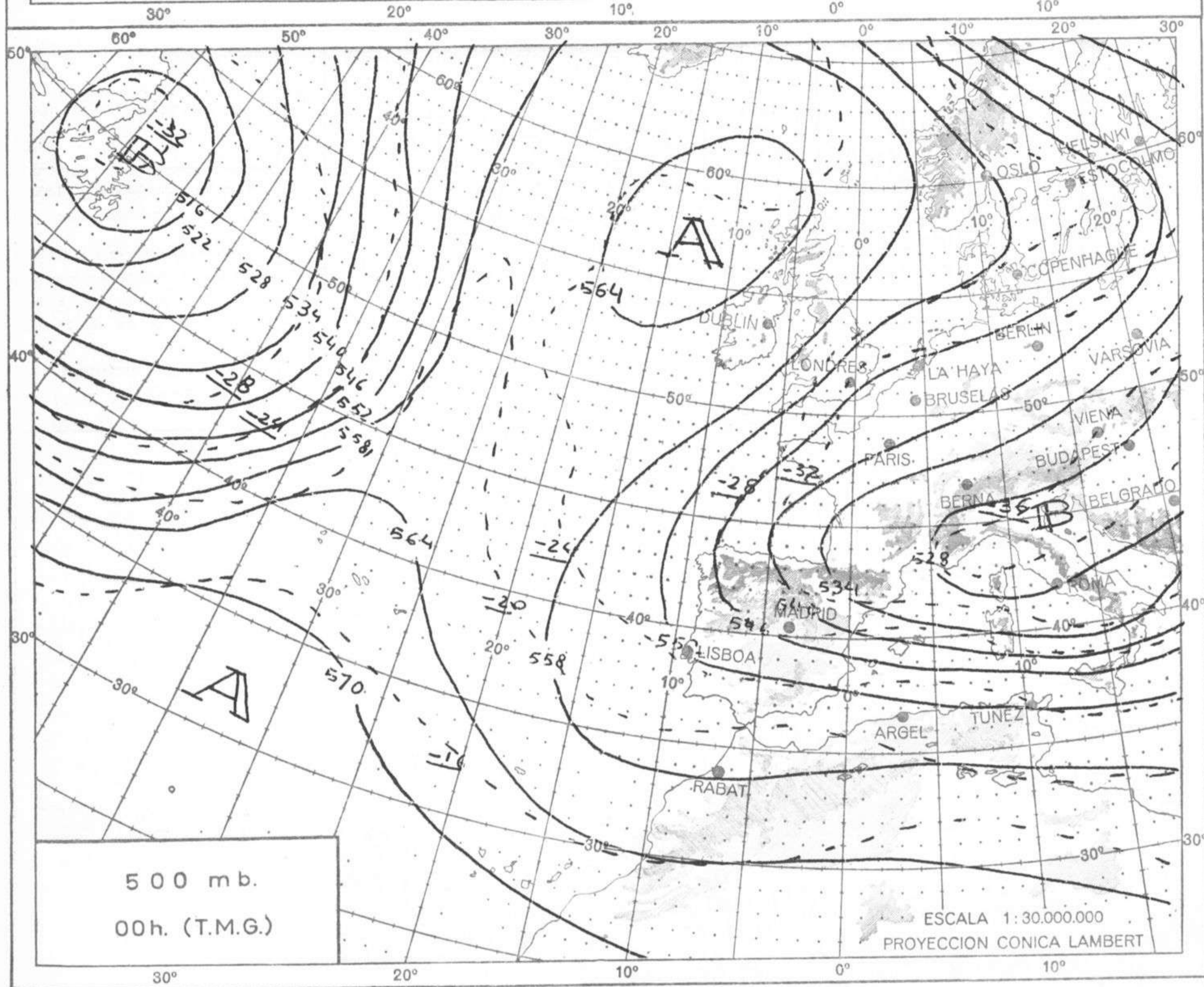
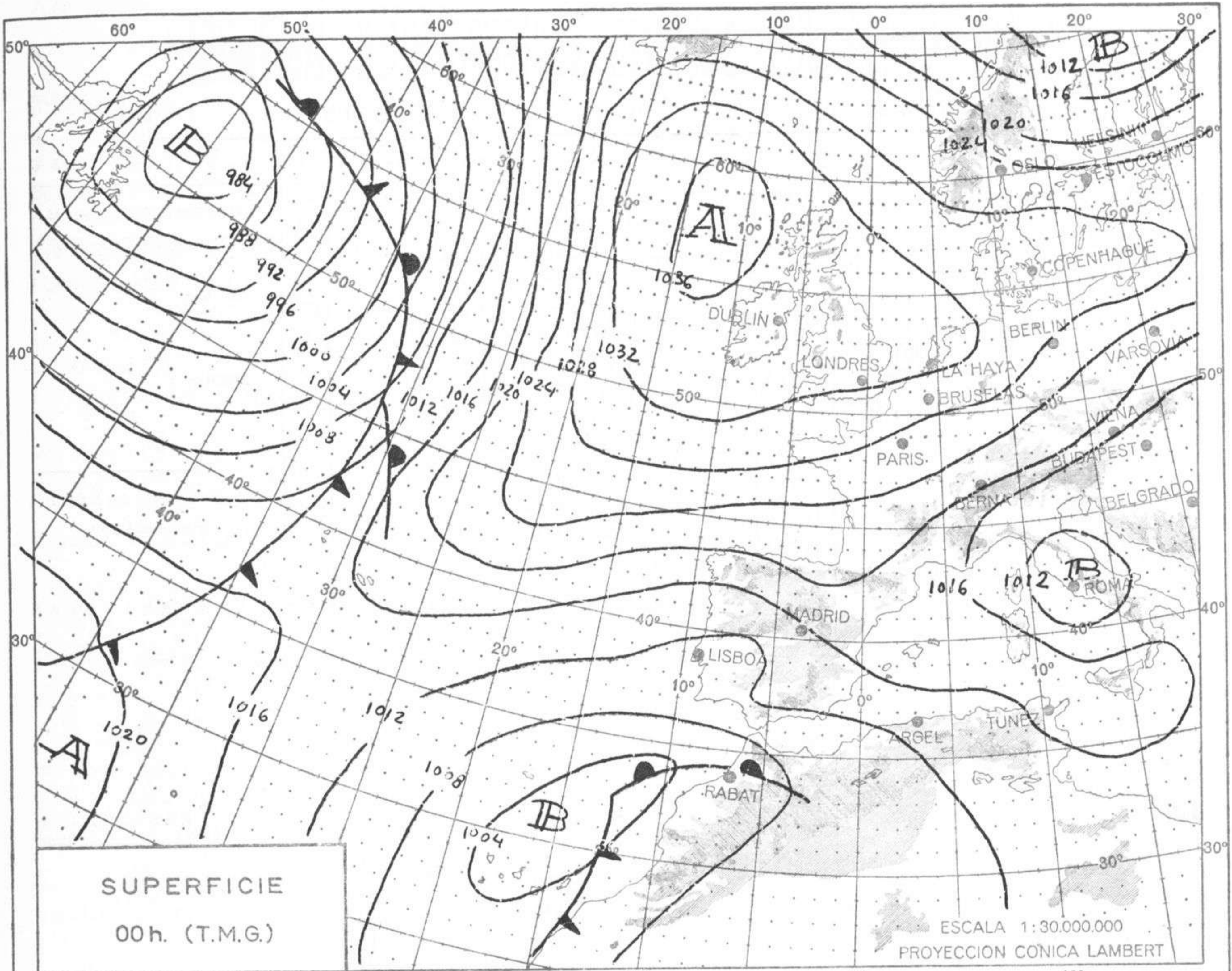
Las horas de sol corresponden al día de ayer.

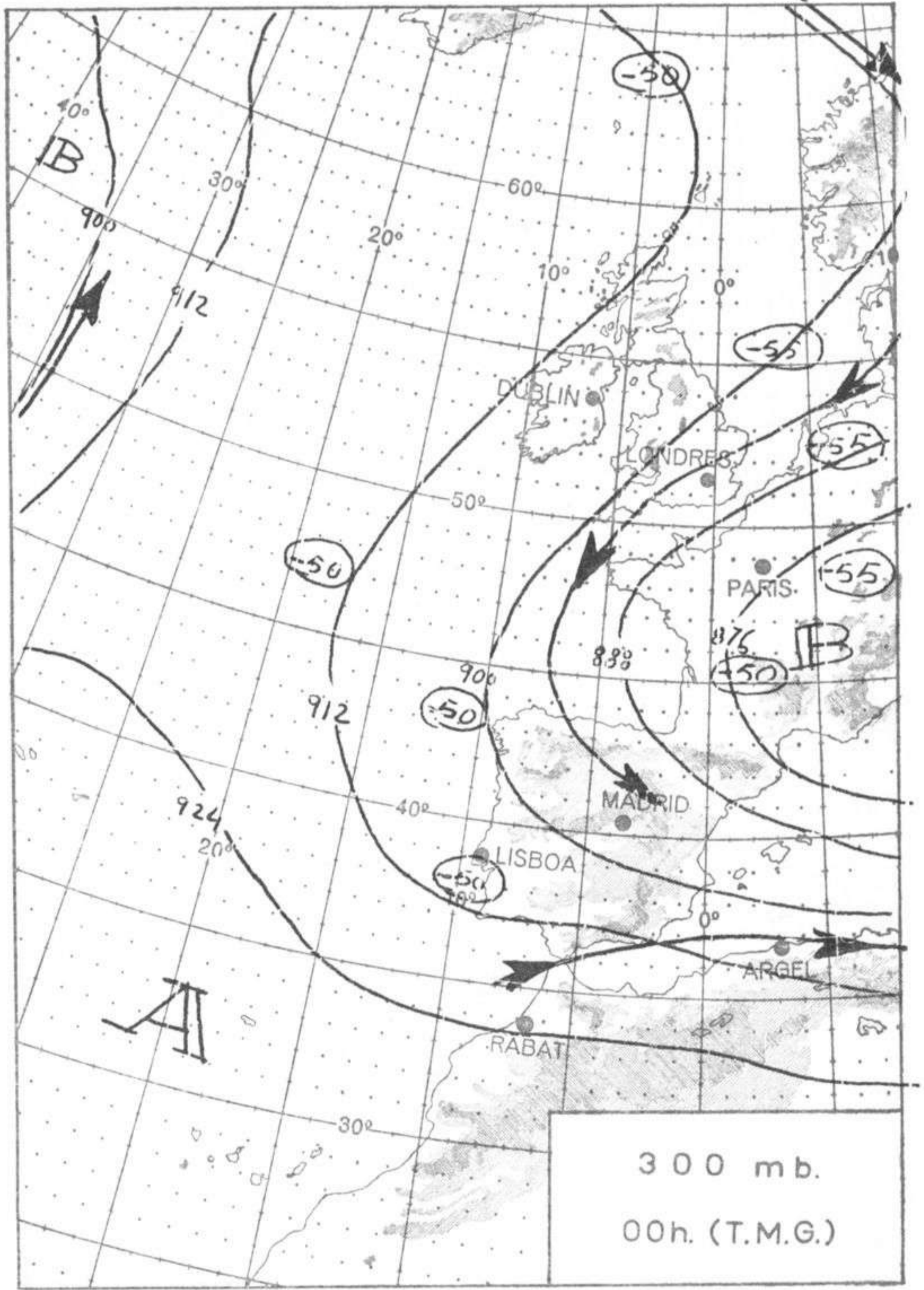
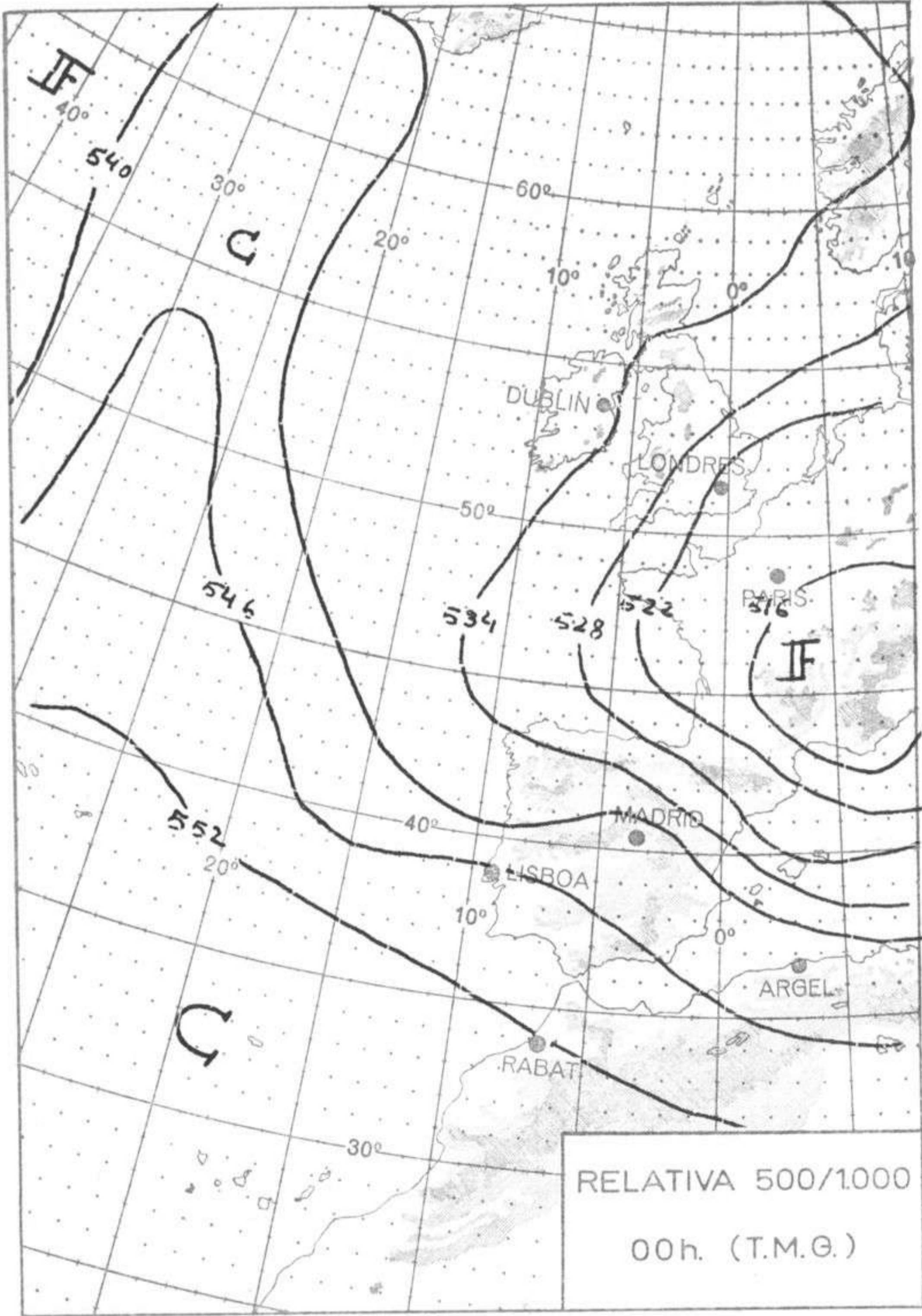
INFORMACION GENERAL DE LAS ULTIMAS 24 HORAS ( DE 19 HORAS DE AYER A 19 HORAS DE HOY, HORA OFICIAL).

En la noche pasada el cielo estuvo cubierto con precipitaciones en Cantábrico, puntos de Baleares y Canarias; cubierto en la costa sur mediterránea y poco nuboso o despejado en el resto. Durante el día estuvo cubierto en Cantábrico, litoral mediterráneo y Baleares, con precipitaciones débiles en general, que fueron de nieve en puntos de Asturias y Cataluña. Se recogieron 6 litros por metro cuadrado en lluvia en Murcia y Gijón, 10 en Málaga. En Baleares y Canarias hubo nubosidad abundante con alguna precipitación muy débil. Al final del día se extendió la nubosidad a La Mancha y puntos del Centro y nevaba débilmente en puntos de Albacete. En las demás regiones el cielo estuvo despejado o poco nuboso. Los vientos fueron moderados del este en la Península y Baleares.

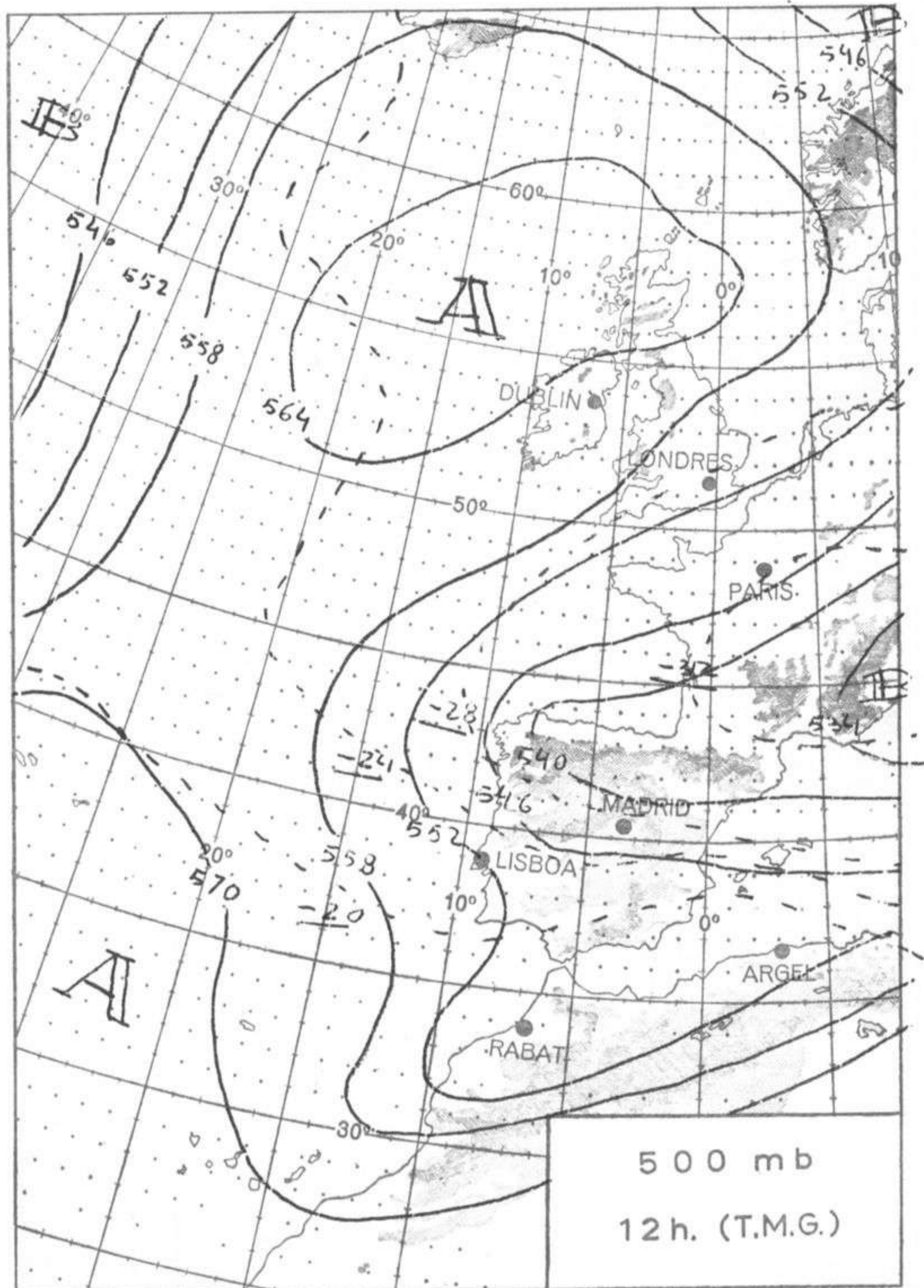
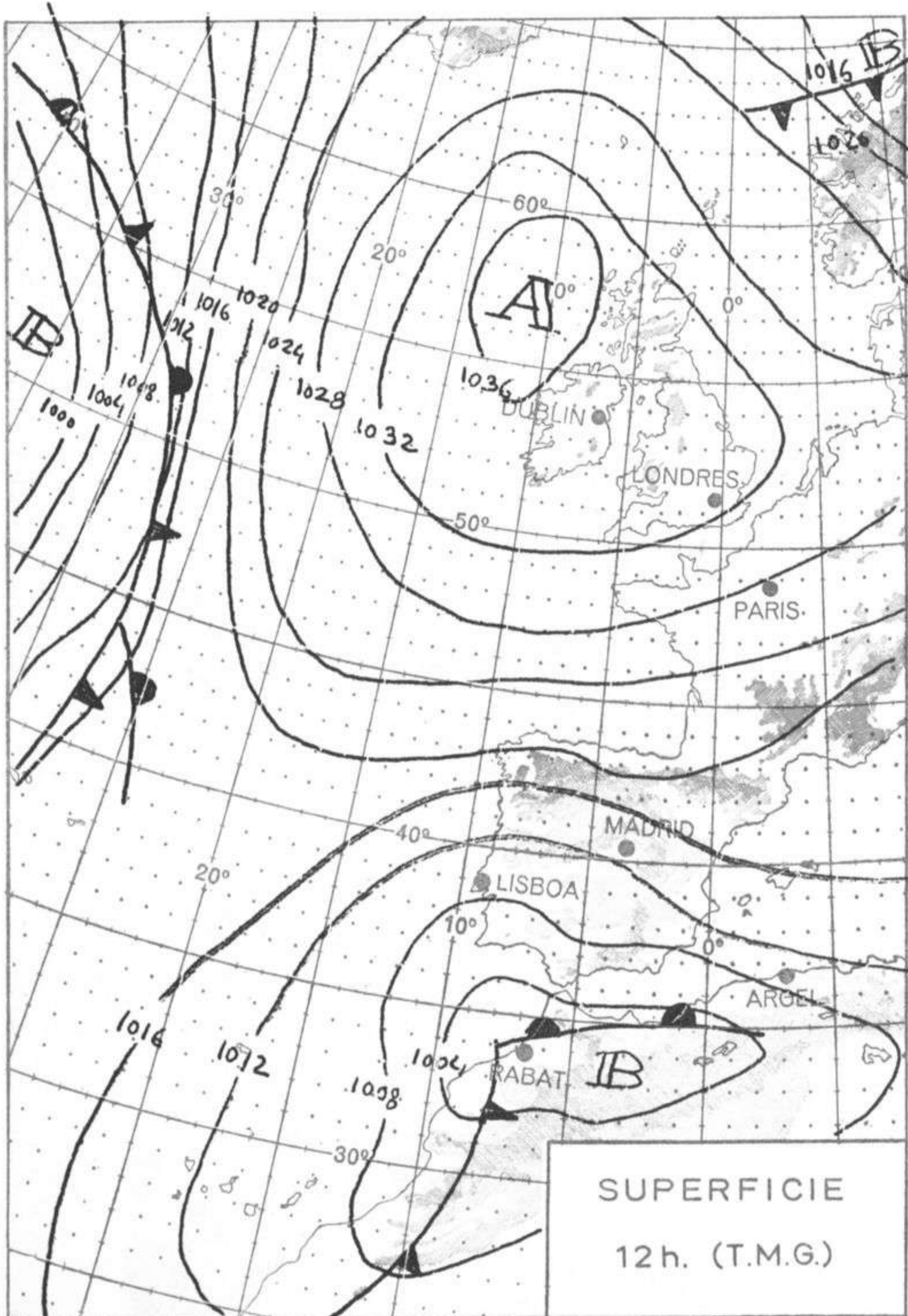
PREDICCIÓN PARA EL LUNES DIA 8.

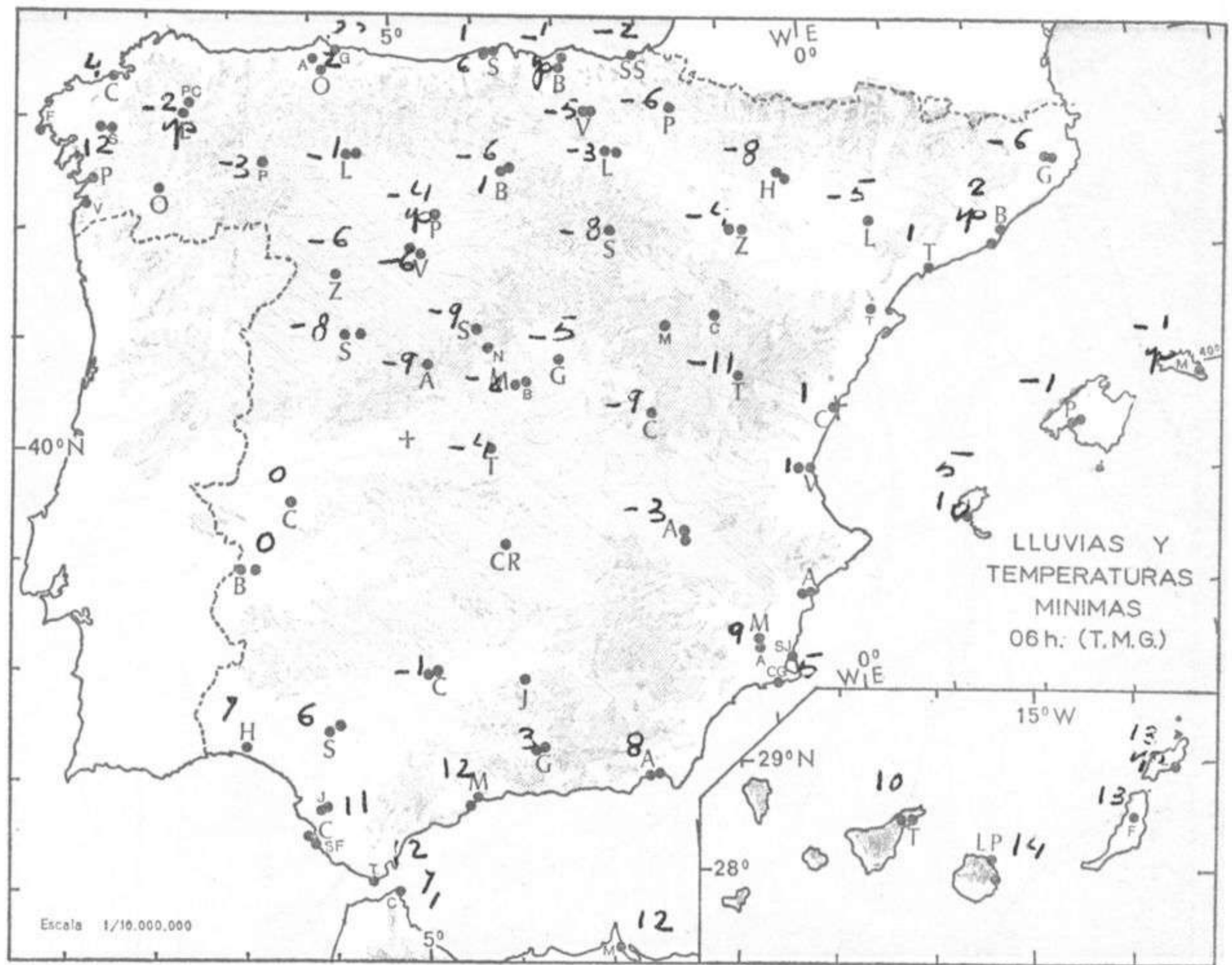
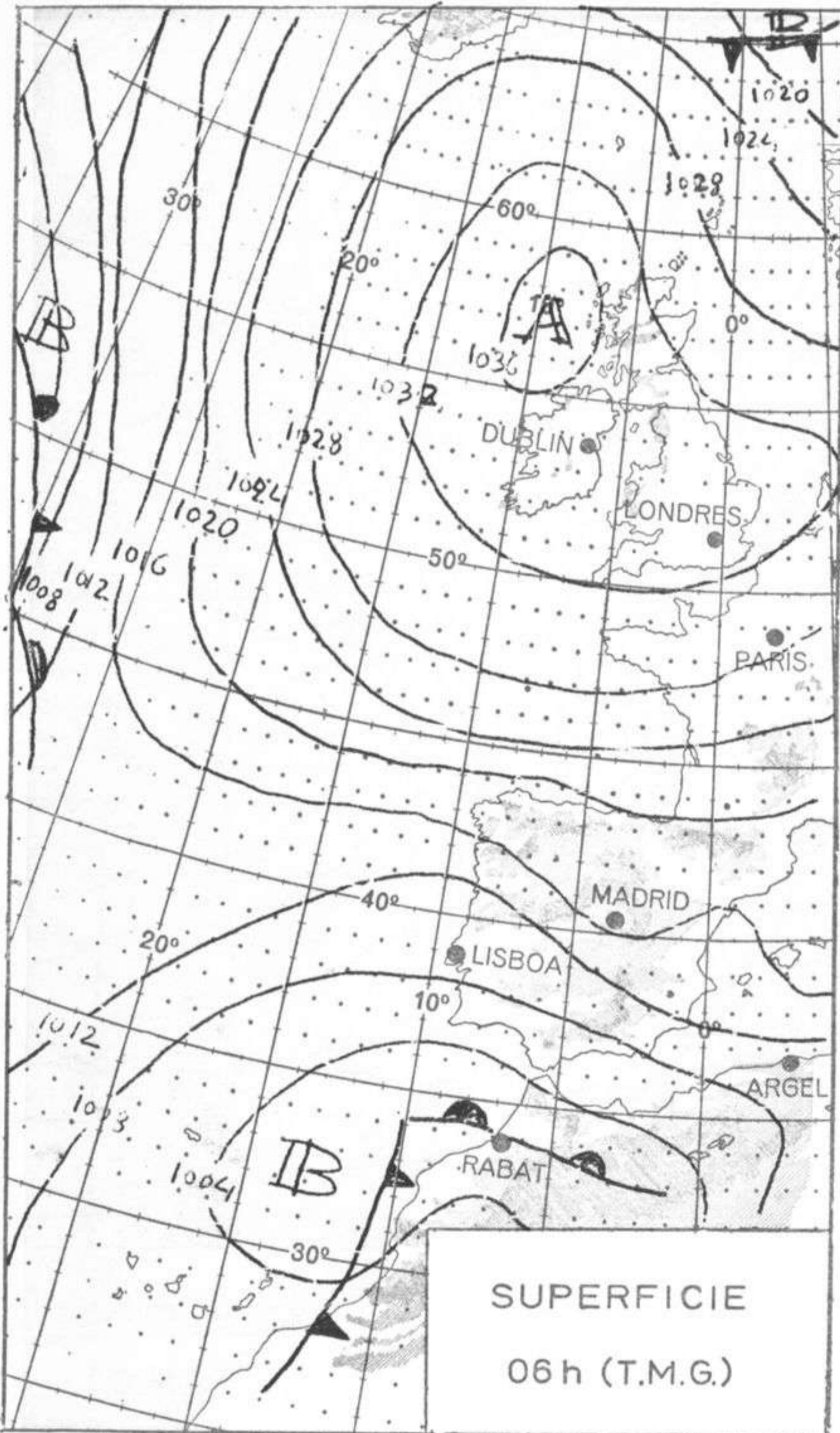
Cielo cubierto en Baleares y vertiente mediterránea con precipitaciones dispersas. Nuboso en Centro, La Mancha, Andalucía y cuenca media del Ebro. Nuboso con algún chubasco aislado en Cantábrico, que serán de nieve en la cordillera Cantábro-Pirenaica. Parcialmente nuboso en Canarias y despejado en el resto de España. Vientos fuertes del este en la Península y Baleares.



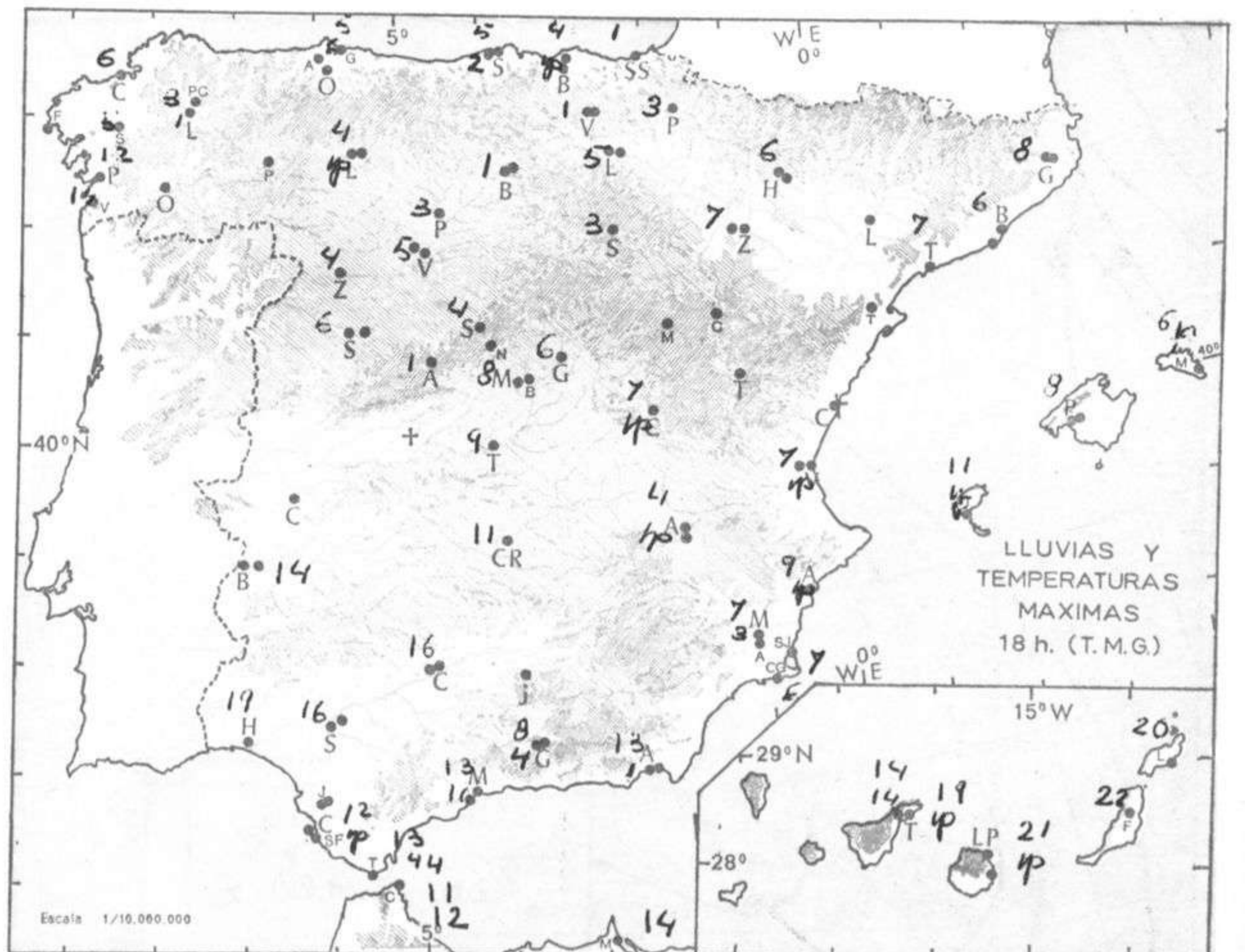
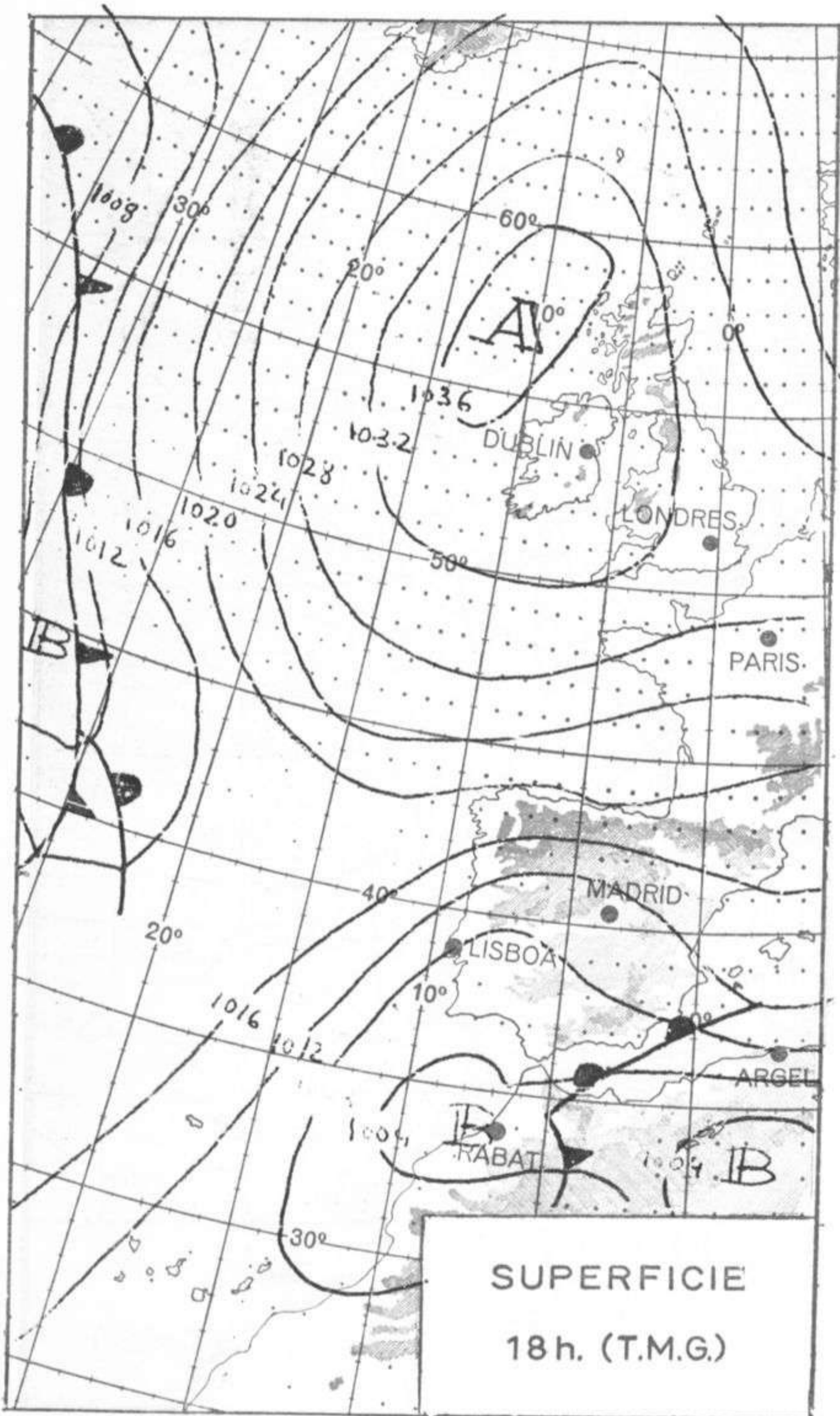
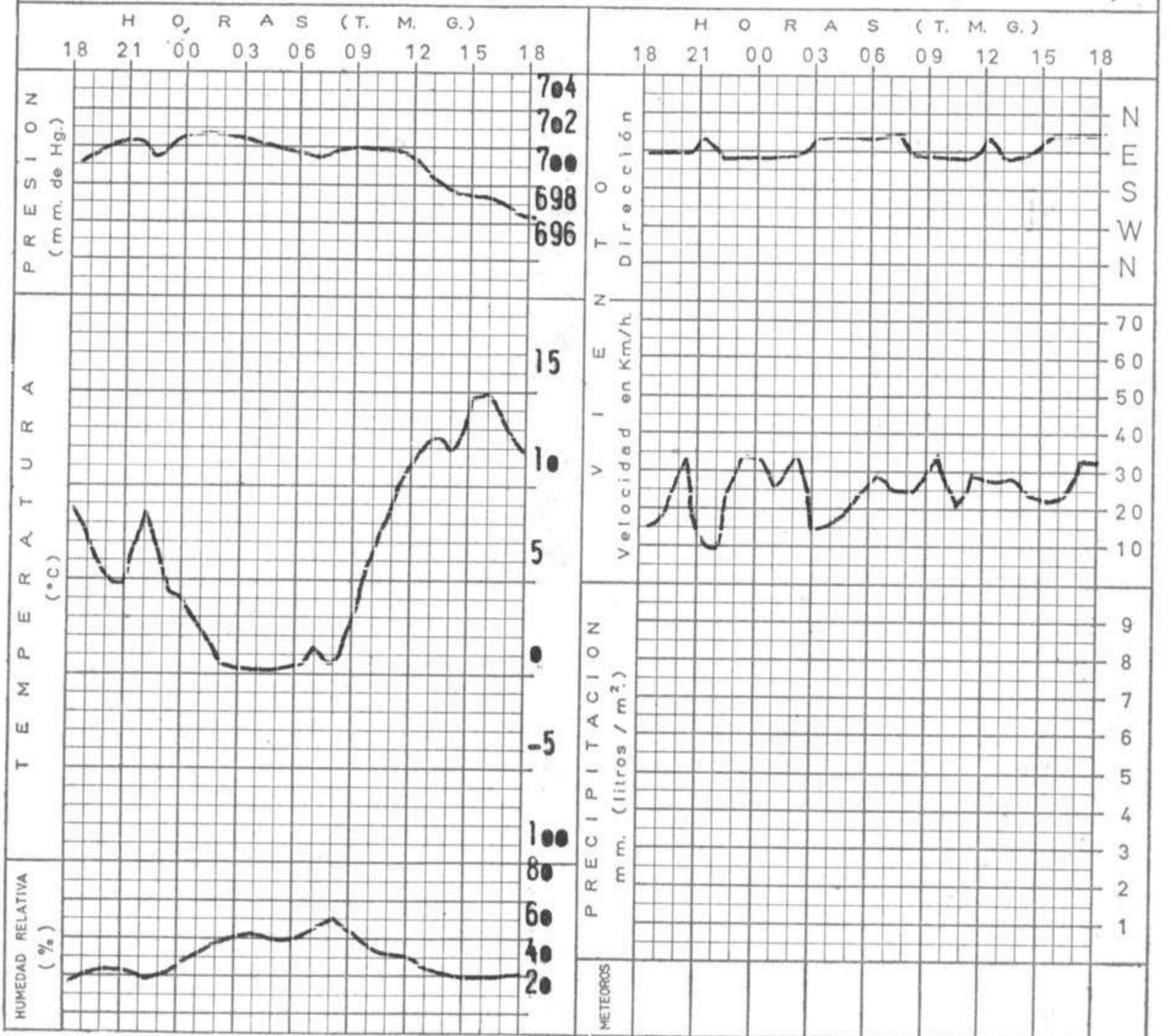


ALTITUDES  >2000  2000  1000  500  0 Mts.





METEORGRAMA EN EL CENTRO DE ANALISIS Y PREDICCIÓN (CIUDAD UNIVERSITARIA) de 18h. de ayer a 18h. de hoy.



MADRID, Dia 7 de MARZO de 1971

Núm. 66

R A D I O S O N D E O S												VIENTO EN ALTITUD												
LA CORUÑA 08 001				MADRID / BARAJAS 08 221				PALMA DE M. / SON BONET 08 302				SANTA CRUZ DE TENERIFE 60 020				Estación	Logro							
Sondeo a 00 h. (T.M.G.)				Sondeo a 00 h. (T.M.G.)				Sondeo a 00 h. (T.M.G.)				Sondeo a 00 h. (T.M.G.)				Indicativo	084							
PPP hhh TT DD dd ff				PPP hhh TT DD dd ff				PPP hhh TT DD dd ff				PPP hhh TT DD dd ff				Dia/hora	7/12							
1.000 151 5 53 05 15				1.000 136				1.000 149 1 10 10 06				1.000				Altitud	dd ff	dd ff	dd ff					
Presiones tipo	850	1454	-3	27	05	37	850	1435	-5	03	12	850	1473	-6	00	08	16	850						
	700	2966	-10	16	05	27	700	2939	-11	33	08	700	2925	-16	05	26	19	700						
	500	5470	-29	58	04	18	500	5040	-29	28	40	500	5430	-26		26	58	500						
	400	7020	-42		36	15	400					400	7000	-37		25	87	400						
	300	8910	-54		33	30	300					300	8930	-48				300						
	250	10070	-56		33	25	250					250	10110	-56				250						
	200	11500	-54		33	25	200					200	11540	-55				200						
	150						150					150						150						
	100						100					100						100						
	70						70					70						70						
	50						50					50						50						
	30						30					30						30						
	20						20					20						20						
	10						10					10						10						
	Puntos notables	1011	5	52				941	0	57			1012	2	21				Tierra					
		872	-2	45				887	-2	57			876	-6	00				1.000					
811		-7	03				820	-8				858	-6	00				1.500						
786		-7	46				700	-11				715	-17	00				2.000						
774		-7	54				430	-36				674	-15	19				3.000						
718		-9	60				410	-38				544	-22	50				4.000						
552		-23	47									373	-41					5.500						
518		-28	59									248	-57					7.000						
418		-40	58									214	-54					9.000						
325		-53										178	-56					10.500						
277	-57																12.000							
192	-53																13.500							
16.000																	16.000							
Sondeo a 12 h. (T.M.G.)				Sondeo a 12 h. (T.M.G.)				Sondeo a 12 h. (T.M.G.)				Sondeo a 12 h. (T.M.G.)				Estación								
PPP hhh TT DD dd ff				PPP hhh TT DD dd ff				PPP hhh TT DD dd ff				PPP hhh TT DD dd ff				Indicativo								
1.000 155 3 32 06 23				1.000 12				1.000				1.000				Dia/hora								
Presiones tipo	850	1446	-7	00	06	37	850	1427	-6	59	07	15	850						Tierra					
	700	2935	-14	61	05	30	700	2913	-13	06	05	15	700						1.000					
	500	5400	-32	60	01	38	500	5410	-28	23	10	10	500						1.500					
	400	6940	-40		34	38	400	6970	-40	25	47	47	400						2.000					
	300	8850	-52		35	35	300	8890	-52	25	70	70	300						3.000					
	250	10030	-52		33	30	250	10050	-56	25	57	57	250						4.000					
	200	11470	-51		33	25	200	11450	-53	26	33	33	200						5.500					
	150	13340	-53		33	20	150	13320	-55	28	35	35	150						7.000					
	100	15910	-60		35	19	100						100						9.000					
	70						70						70						10.500					
	50						50						50						12.000					
	30						30						30						13.500					
	20						20						20						16.000					
	10						10						10						Estación					
	PPP TT DD				PPPTT DD				PPPTT DD				PPPTT DD				Indicativo							
	1012 4 35				940 5 60												Dia/hora							
Puntos notables	882	-5	00				920	-2	61								Tierra							
	835	-8	00				731	-16	57								1.000							
	745	-15	31				711	-12	60								1.500							
	718	-13	61				567	-22									2.000							
	526	-29	60				402	-39									3.000							
	401	-40	60				266	-57									4.000							
	360	-50					207	-53									5.500							
	278	-53					129	-55									7.000							
	190	-51															9.000							
	139	-54															10.500							
100	-60															12.000								
																13.500								
																16.000								

