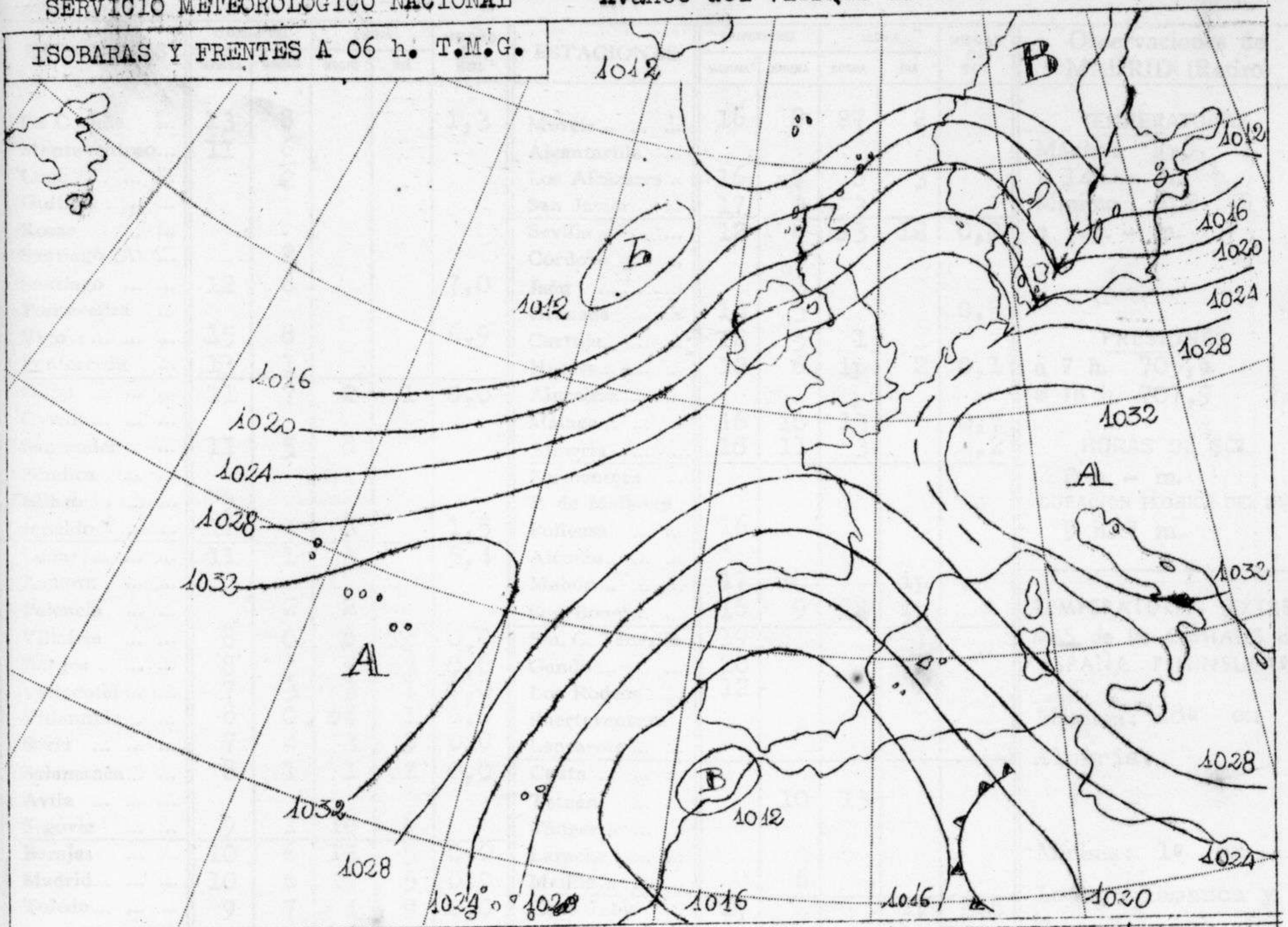
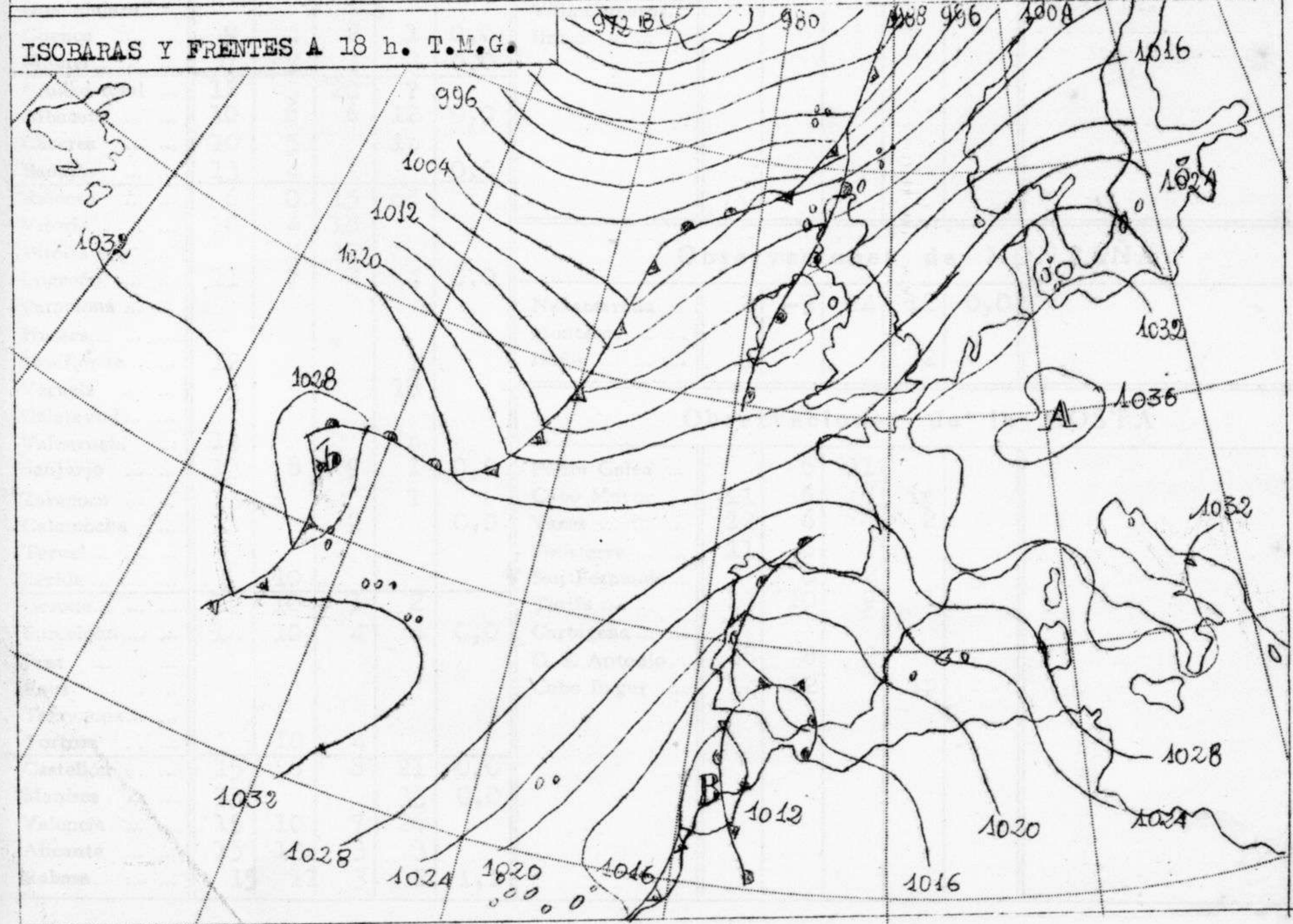


ISOBARAS Y FRENTES A 06 h. T.M.G.



ISOBARAS Y FRENTES A 18 h. T.M.G.



Ministerio del Aire

SERVICIO METEOROLOGICO NACIONAL

Avance del 21 de Diciembre de 1951 a 18 h. T.M.G.

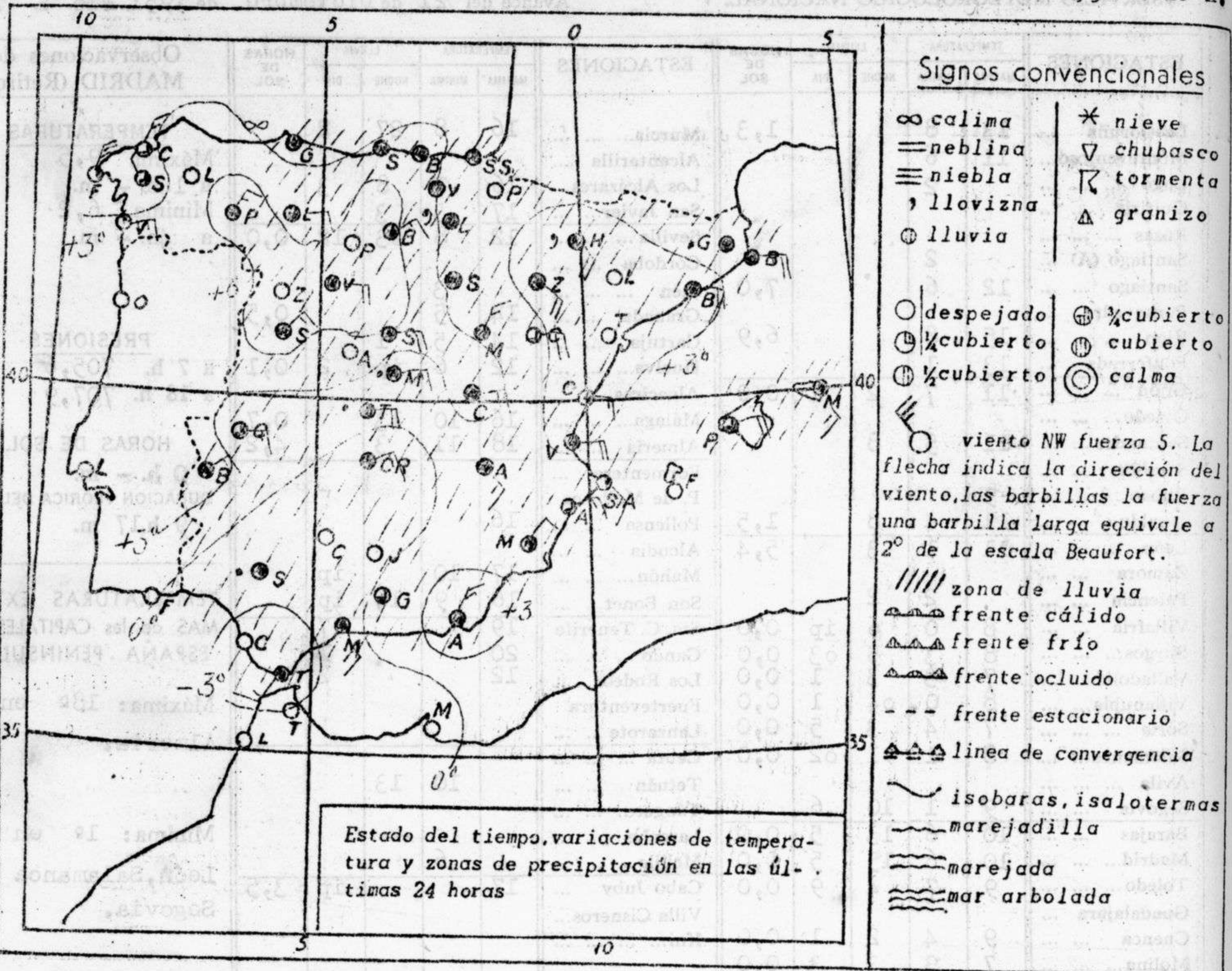
ESTACIONES	TEMPERATURA		LLUVIA		HORAS DE SOL	ESTACIONES	TEMPERATURA		LLUVIA		HORAS DE SOL	Observaciones de MADRID (Retiro)
	MAXIMA	MINIMA	NOCHE	DIA			MAXIMA*	MINIMA	NOCHE	DIA		
La Coruña ...	13	8			1,3	Murcia... ..	16	8	27	2		<p style="text-align: center;">TEMPERATURAS</p> <p>Máxima 9,5 a 14h. - m. Mínima 6,2 a 4h. - m.</p> <p style="text-align: center;">PRESIONES</p> <p>a 7 h. 705,6 a 18 h. 707,9</p> <p style="text-align: center;">HORAS DE SOL</p> <p>0 h. - m. DURACION TEORICA DEL DIA 9 h.17 m.</p> <p style="text-align: center;">TEMPERATURAS EXTREMAS de las CAPITALES de ESPAÑA PENINSULAR</p> <p>Máxima: 18º en Almeria.</p> <p>Mínima: 1º en León, Salamanca y Segovia.</p>
Montevntoso...	11	6				Alcantarilla ...						
Lugo		2				Los Alcázares...	16	7	8	3		
Guitiriz						San Javier... ..	17	3	3			
Rozas						Sevilla	12	8	03	12	0,0	
Santiago (A) ...		2				Córdoba						
Santiago	12	6			7,0	Jaén		3				
Pontevedra ...						Granada	14	5			0,5	
Vigo	15	8			6,9	Cartuja	14	5	1			
Ponferrada ...	13	1				Huelva... ..	12	6	ip	2	0,1	
Gijón	11	7	2	1	0,0	Algeciras						
Oviedo... ..						Málaga... ..	16	10	13		0,7	
Santander... ..	11	5	8			Almería	18	11	3		4,2	
Sondica						Formentera ...						
Bilbao	9					P. de Mallorca						
Leñedo	11	4	8		1,5	Pollensa	16					
León	11	1	3		5,4	Alcudia						
Zamora						Mahón... ..	17	10		ip		
Palencia		2	2			Son Bonet... ..	16	9	14	ip		
Villafria	8	0	6	ip	0,0	Sta. C. Tenerife	19			7		
Burgos... ..	8	3	5	03	0,0	Gando	20			1		
Valladolid ...	7	3	3	1	0,0	Los Rodeos ...	12			2		
Villanubla... ..	8	0	04	1	0,0	Fuerteventura						
Soria	7	4	3	5	0,0	Lanzarote						
Salamanca... ..	8	1	1	02	0,0	Ceuta						
Avila						Tetuán		10	13			
Segovia	9	1	10	6		Tánger... ..						
Barajas	10	6	13	5	0,0	Larache						
Madrid... ..	10	6	15	5	0,0	Melilla... ..		6				
Toledo... ..	9	7	4	9	0,0	Cabo Juby ...	17			ip	3,5	
Guadalajara ...						Villa Cisneros...						
Cuenca	9	4	2	1	0,0	Ifni... ..						
Molina... ..	7	3	3	3	0,0							
Ciudad Real ...	12	3	20	?								
Albacete	10	6	6	12	0,0							
Cáceres	10	5		ip								
Badajoz	13	4			0,0							
Reinosa	6	0	15	05								
Vitoria... ..	10	4	18									
Vitoria (A) ...		4	12									
Logroño	11	7	4	4	0,0							
Pamplona												
Huesca... ..												
Monflorite... ..	12			1								
Veruela	9			18								
Calatayud												
Valenzuela ...	13			ip								
Sanjurjo	13	8	9	1	0,0							
Zaragoza	13			1								
Calamocha ...	11		2		0,0							
Teruel												
Lérida		10										
Gerona... ..	15	10	1	2								
Barcelona	14	10	4	4	0,0							
Prat												
Reus												
Tarragona... ..												
Tortosa		10	4									
Castellón	15	8	8	21	0,0							
Manises	15			33	0,0							
Valencia	15	10	7	26								
Alicante	15	13	3	3								
Rabasa... ..	15	11	3	2	1,1							

Observaciones de MONTAÑA

Navacerrada ...	2	-3	24	12	0,0
Montserrat ...					
Izaña	0			2	

Observaciones de la COSTA

Punta Galea ...		6	11		
Cabo Mayor ...	11	6	8	ip	
Vares	12	6		2	
Finisterre ...	11	6			
San Fernando...		8	2		
Tarifa	13	10	9	1	
Cartagena					
C. S. Antonio...	18	8	2		
Cabo Bagur ...	14	12		ip	



INFORMACION GENERAL DEDUCIDA DE OBSERVACIONES DE LAS DIECINUEVE (HORA OFICIAL).

El cielo ha estado cubierto y ha llovido en toda España excepto en Galicia. La mayor cantidad de agua recogida lo ha sido en Valencia con 32 litros por metro cuadrado, siguiéndole Castellón con 21, Sevilla, Albacete y Gando (Canarias) con 12, Burgos, y Toledo con 9. Los vientos han sido en general de componente Este.

TIEMPO PROBABLE HASTA LAS DIECINUEVE HORAS (HORA OFICIAL) DEL DIA 22.

Continuará la abundante nubosidad con algunas precipitaciones en toda la Península, Marruecos y Canarias, aunque con menor intensidad que en el día de hoy y tendiendo de modo lento a la mejoría. Continuarán los vientos de componente Este en la Península y Marruecos, y del Norte en Canarias.

AVISO ESPECIAL PARA BARCOS PESQUEROS Y NAVEGACION DE CABOTAJE.

La borrasca citada esta mañana se ha desplazado algo al SW del golfo de Cádiz. Continúa por ello el régimen de Levante con marejada en el Estrecho. También hay marejada en Valencia y Coruña. Al NW de Islandia hay una profunda borrasca que se extiende hasta los 45° N y que abarca la mayor parte de las Islas Británicas.