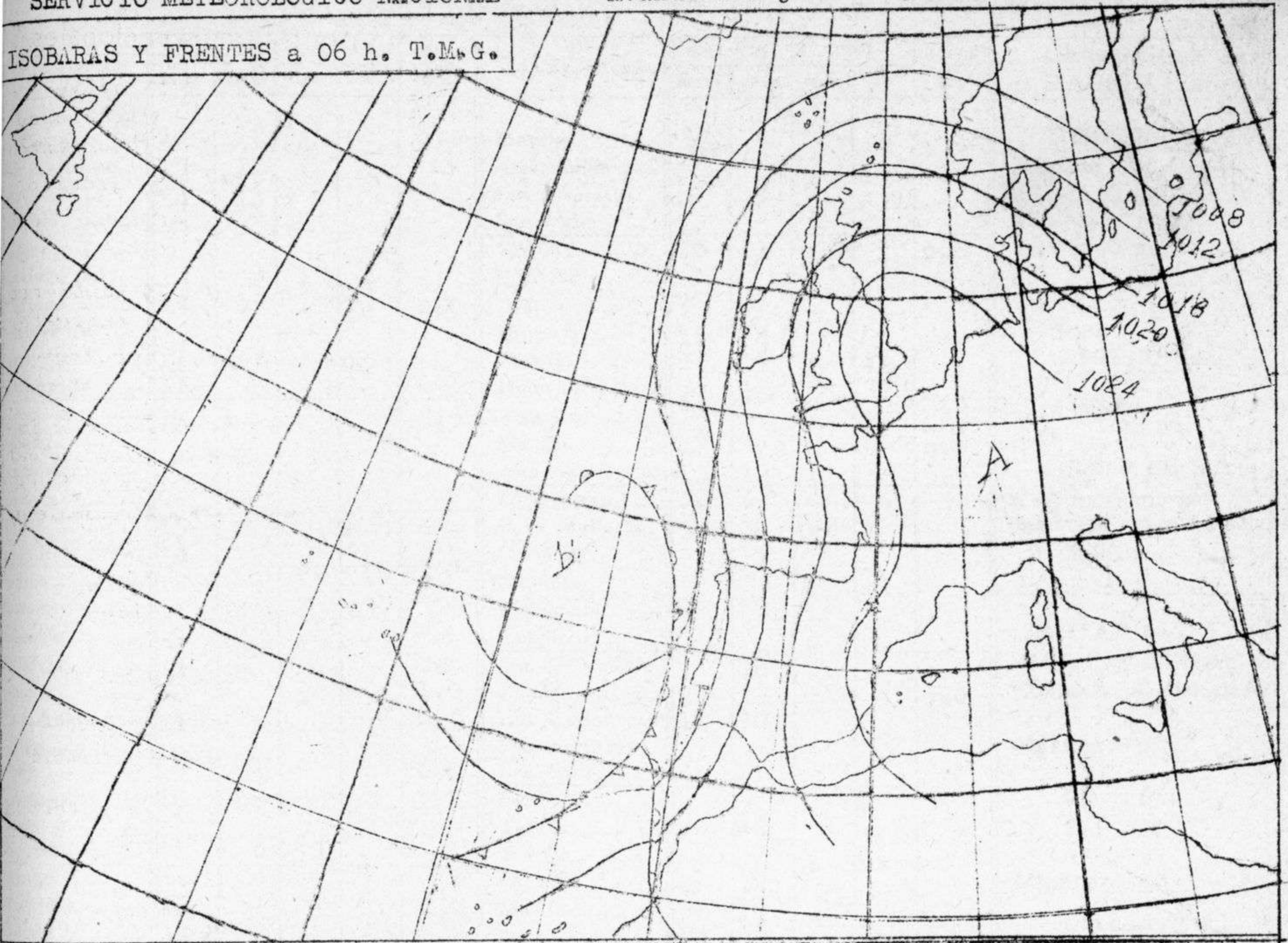
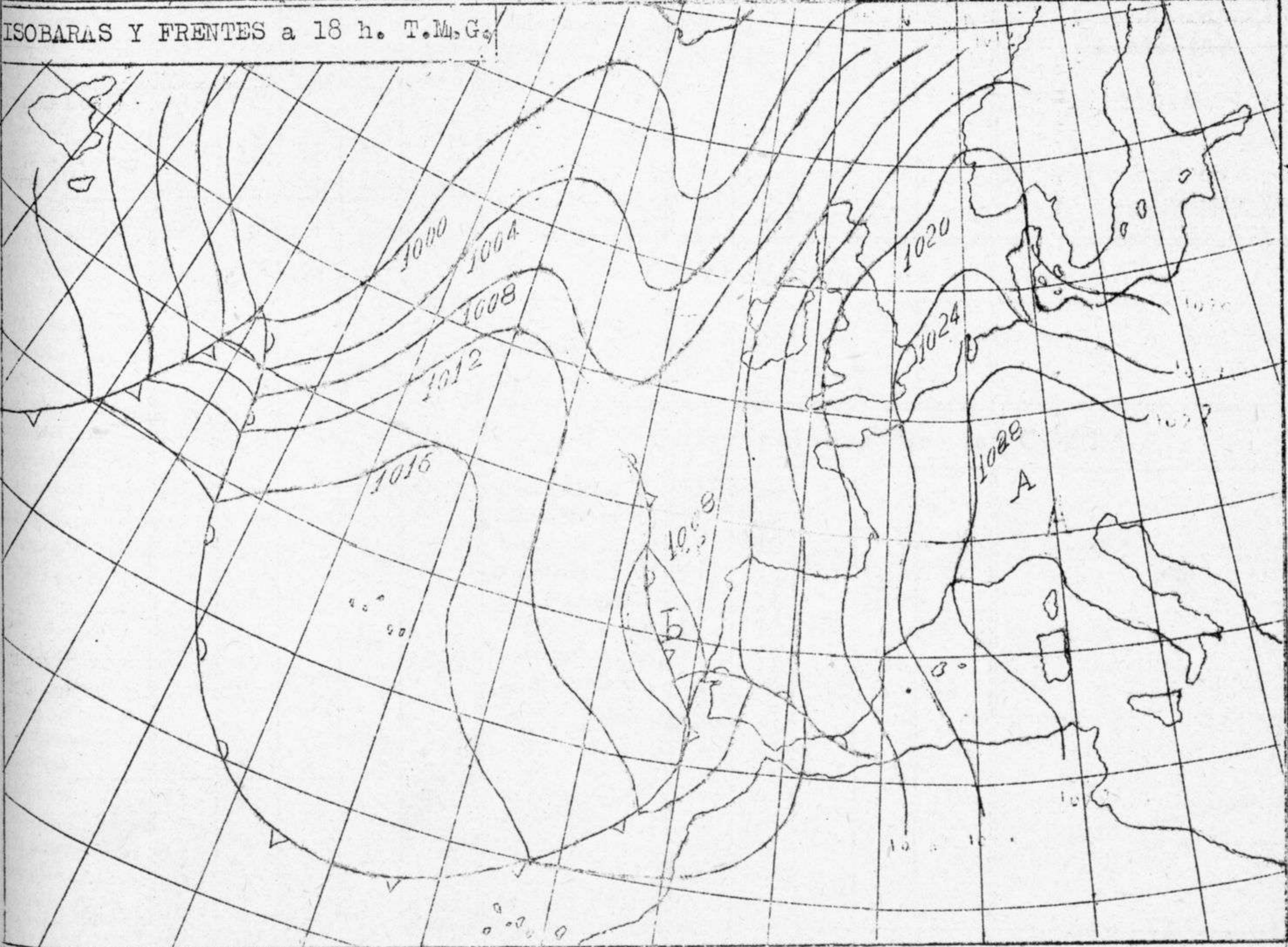


ISOBARAS Y FRENTES a 06 h. T.M.G.



ISOBARAS Y FRENTES a 18 h. T.M.G.



Ministerio del Aire

SERVICIO METEOROLOGICO NACIONAL.

Avance del 13 de Diciembre de 1951 a 18 h. T.M.G.

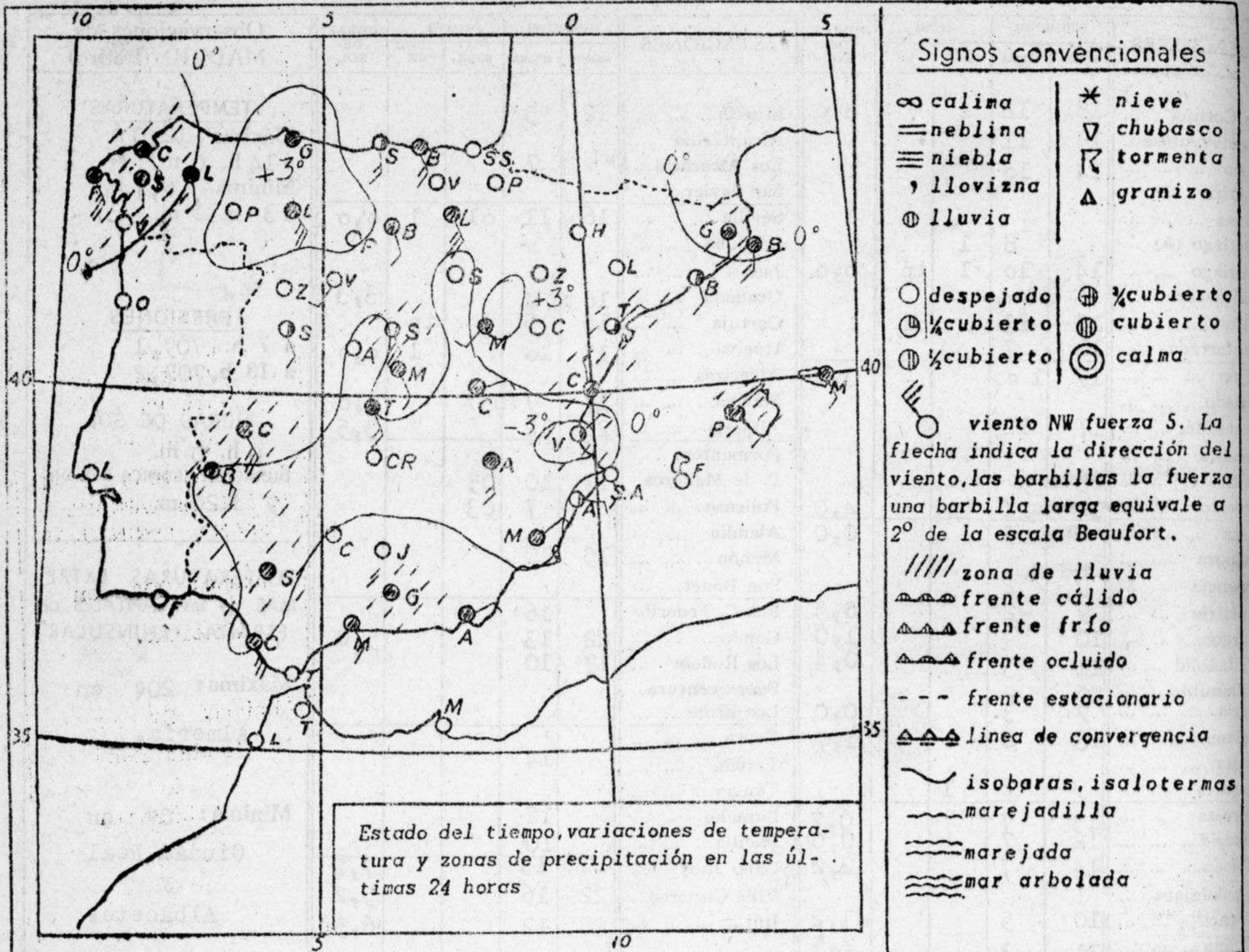
ESTACIONES	TEMPERATURA		LLUVIA		HORAS DE SOL	ESTACIONES	TEMPERATURA		LLUVIA		HORAS DE SOL	Observaciones de MADRID (Retiro)
	MAXIMA	MINIMA	NOCHE	DIAS			MAXIMA	MINIMA	NOCHE	DIAS		
Coruña ...	18	12	4		0,0	Murcia... ..	12	5				<p style="text-align: center;">TEMPERATURAS</p> <p>Máxima 12,0 a 14 h. 0 m. Mínima 6,7 a 3 h. 30 m.</p> <p style="text-align: center;">PRESIONES</p> <p>a 7 h. 709,1 a 18 h. 707,2</p> <p style="text-align: center;">HORAS DE SOL</p> <p>0 h. 0 m. DURACION TEORICA DEL DIA 9 h. 20 m.</p> <p style="text-align: center;">TEMPERATURAS EXTREMAS de las CAPITALES de ESPAÑA PENINSULAR</p> <p>Máxima: 20º en Almería.</p> <p>Mínima: 0º en Ciudad Real y Albacete.</p>
Montevitoso...	15	11				Alcantarilla ...		7				
Lugo	14	10				Los Alcázares...						
Lugo	14	10				San Javier... ..						
León						Sevilla	16	11	01	1	0,0	
Santiago (A) ...		8	1			Córdoba						
Santiago	14	10	1	ip	0,0	Jaén						
Pontevedra ...						Granada	16	4			3,3	
Vigo	17	13		02		Cartuja	16	5		ip		
Ponferrada ...	11	7				Huelva... ..	17	10		1	0,0	
Gijón	19	10			3,5	Algeciras						
Oviedo... ..						Málaga... ..	17	9			0,0	
Santander	17	12				Almería	20	12			3,5	
Sondica						Formentera ...						
Bilbao	15					P. de Mallorca	17	10	05			
Igueldo	14	12			4,0	Poliensa		7	03			
León		3			0,0	Alcudia						
Zamora						Mahón... ..	15	10				
Palencia	9	2				Son Bonet... ..						
Villafria	9	-2			0,5	Sta. C. Tenerife		16				
Burgos... ..	10				1,0	Gando	22	13			5,0	
Valladolid ...	11	3			0,4	Los Rodeos ...	17	10				
Villanueva... ..	10	2				Fuerteventura						
Soria	9	3			0,0	Lanzarote						
Salamanca... ..	13	2			1,7	Ceuta						
Avila						Tetuán		14				
Segovia	9	6	1			Tánger... ..						
Barajas	13	7			0,7	Larache		12				
Madrid... ..	12	7			0,0	Melilla... ..		10				
Toledo... ..	14	7			2,2	Cabo Juby ...	21	13			7,2	
Guadalajara ...						Villa Cisneros...	22	16			5,2	
Cuenca	10	5			1,2	Iñi... ..	26	12			6,5	
Molina... ..	11	-3			2,5							
Ciudad Real ...	13	0										
Albacete	12	0			1,5							
Cáceres	12	10	ip	ip								
Badajoz	14	10	ip	ip	0,0							
Reinosa	10	0										
Vitoria... ..												
Vitoria (A) ...		7										
Logroño	10	6			0,4							
Pamplona												
Huesca... ..												
Monflorite... ..												
Veruela												
Calatayud... ..												
Valenzuela ...												
Sanjurjo	12	9			0,0							
Zaragoza												
Calamocha ...												
Teruel												
Lérida		6										
Gerona... ..	12	4		ip								
Barcelona	19				0,1							
Prat												
Reus												
Tarragona... ..	15			ip	2,7							
Tortosa	12	10	2	06	0,0							
Castellón	15	9		1	0,0							
Manises												
Valencia	15	11	3	1								
Alicante	13	9	ip									
Rabasa... ..	16	6	05		3,8							

Observaciones de MONTAÑA

Navacerrada ...	1			1	0,0
Montseny					
izaña					

Observaciones de la COSTA

Punta Galea ...	16	12			
Cabo Mayor ...	16	14			
Vares		10			
Finisterre	17	12		ip	
San Fernando...	17	14		10	
Tarifa	16	13		1	
Cartagena	14	9			
C. S. Antonio...	18	8			
Cabo Bagur ...	15	7			



INFORMACION GENERAL DEDUCIDA DE LAS OBSERVACIONES DE LAS DIECINUEVE (HORA OFICIAL)

Durante el día de hoy la nubosidad ha sido muy abundante en toda la Península y se han registrado lluvias débiles en el litoral de Levante, Cataluña y Baleares. Por efecto de la lenta penetración del sistema frontal citado en partes anteriores ha llovido o llovizado en Galicia, sudoeste de la Península y Extremadura.

TIEMPO PROBABLE HASTA LAS DIECINUEVE (HORA OFICIAL) DEL DIA 14.

Seguirá el tiempo con análogas características, permaneciendo el cielo cubierto o casi cubierto en la mitad Sur, Levante, Centro y litoral gallego. En el SW y, más tarde, en el SE habrá ligeras lluvias y también se producirán precipitaciones en las laderas sur de las sierras del interior. Cielo relativamente poco nuboso en el Cantábrico.

AVISO ESPECIAL PARA BARCOS PESQUEROS Y NAVEGACION DE CABOTAJE.

Vientos de componente sur en nuestras costas, de mayor fuerza en el Atlántico, por efecto de un mínimo al W de Portugal, donde hay marejada y chubascos. Levante en el Estrecho. Nada importante en el Mediterráneo.