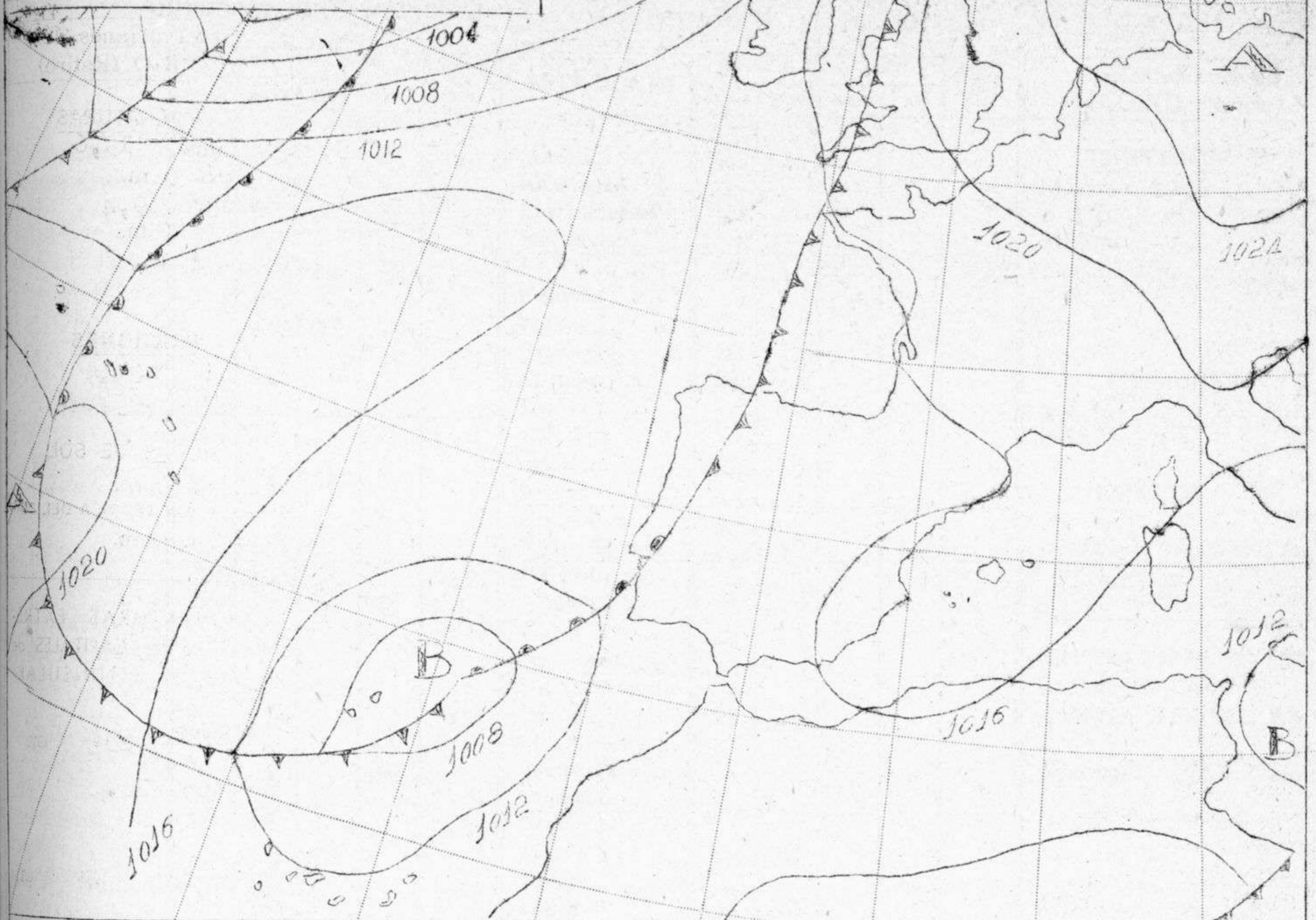
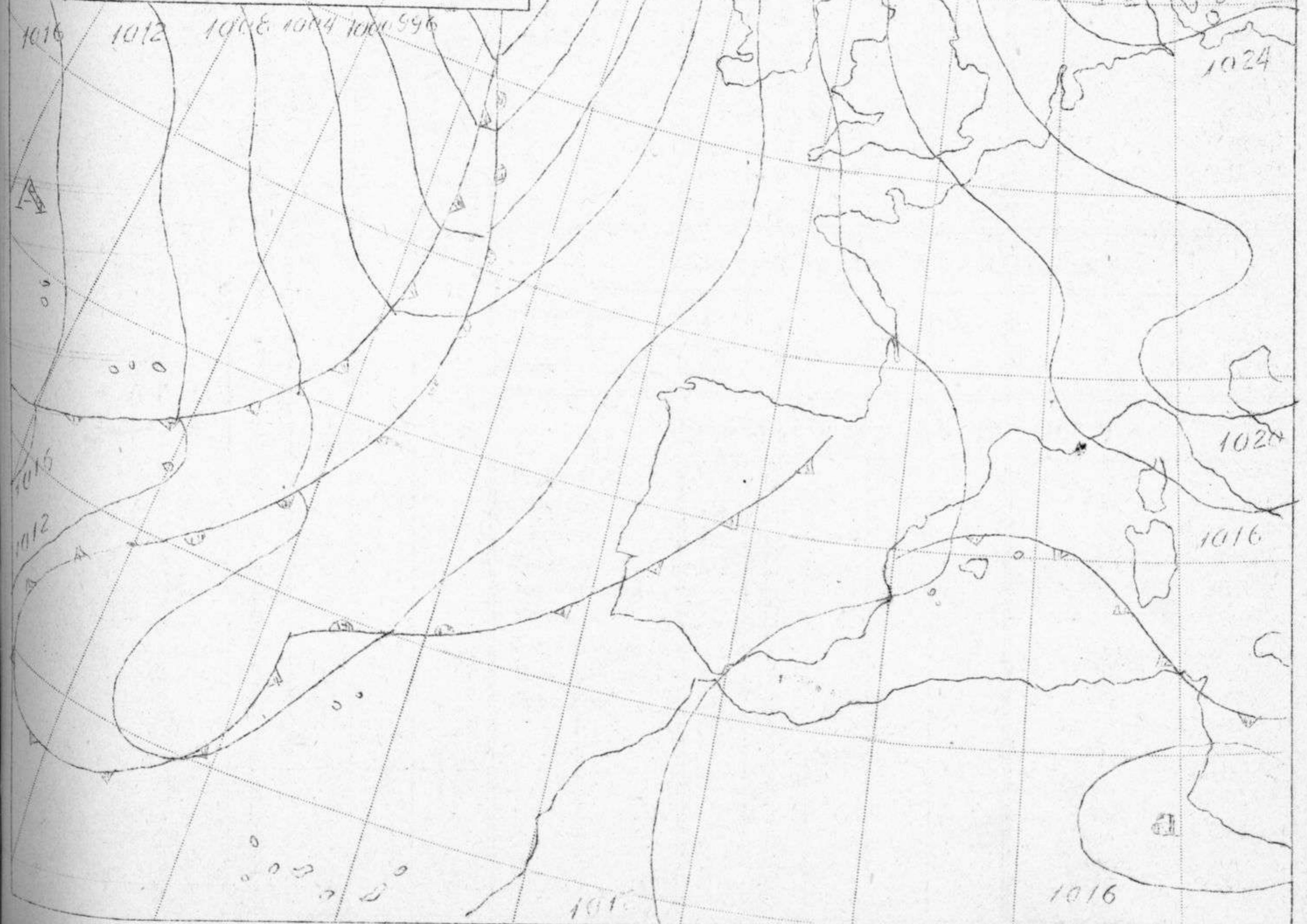


ISOBARAS Y FRENTES a 06 h. T.M.G.



ISOBARAS Y FRENTES a 18 h. T.M.G.

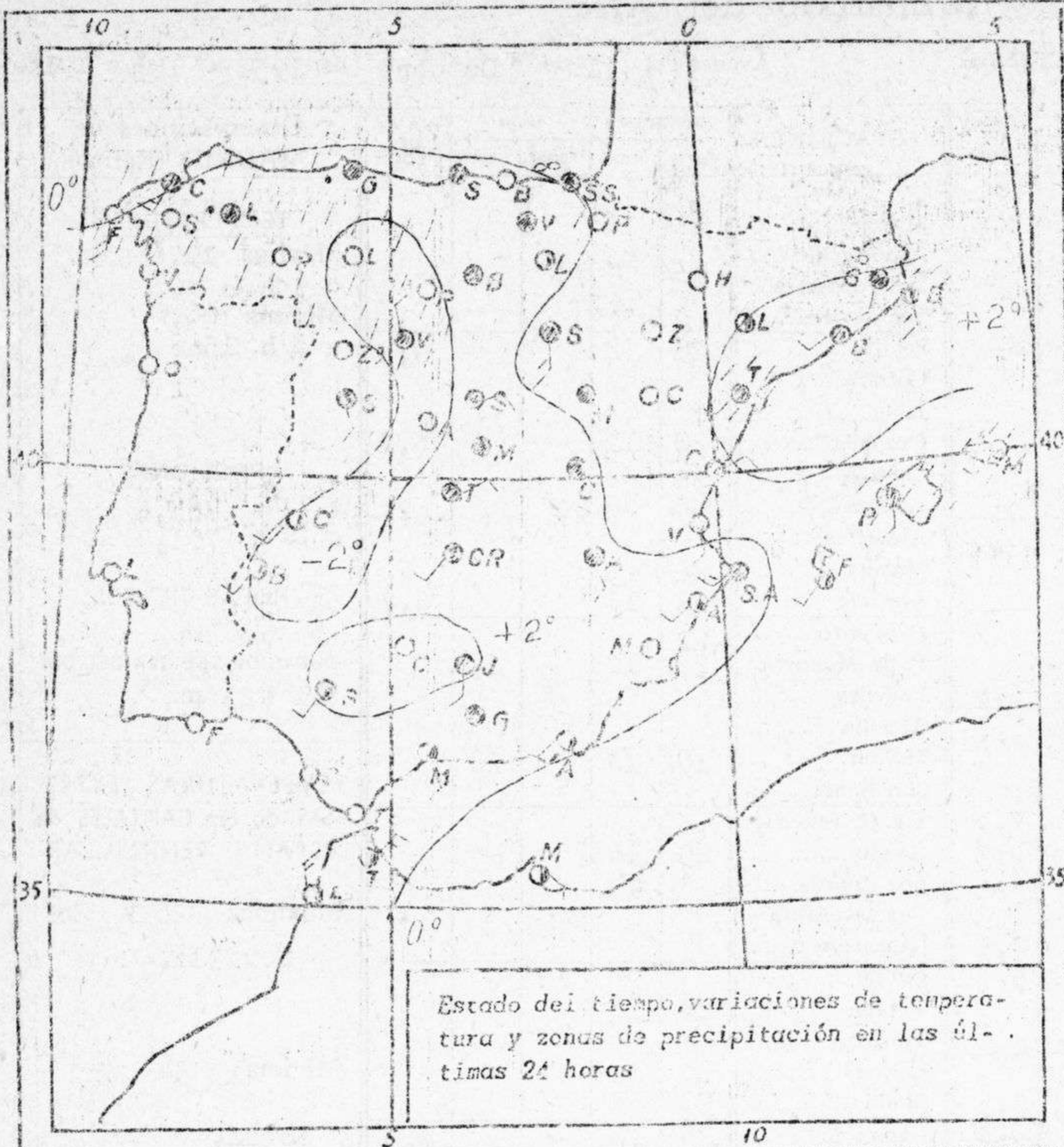


Ministerio del Aire

SERVICIO METEOROLOGICO NACIONAL

Avance del 11 de Octubre de 1951 a 18 h. T.M.G.

ESTACIONES	TEMPERATURA		LLUVIA		HORAS DE SOL	ESTACIONES	TEMPERATURA		LLUVIA		HORAS DE SOL	Observaciones de MADRID (Retiro)
	MAXIMA	MINIMA	NOCHE	DIAS			MAXIMA	MINIMA	NOCHE	DIAS		
La Coruña ...	19	14		2	0,0	Murcia... ..	21	16				<p style="text-align: center;">TEMPERATURAS</p> <p>Máxima 19,6 a 13h.30 m. Mínima 10,0 a 4 h. 15m.</p> <p style="text-align: center;">PRESIONES</p> <p>a 7 h. 705,2 a 18 h. 701,7</p> <p style="text-align: center;">HORAS DE SOL</p> <p>5 h.30 m. DURACION TEORICA DEL DIA 11 h.23 m.</p> <p style="text-align: center;">TEMPERATURAS EXTRE- MAS de las CAPITALES de ESPAÑA PENINSULAR</p> <p>Máxima: 28° en Sevilla.</p> <p>Mínima: 5° en Soria.</p>
Monteventoso...						Alcantarilla ...						
Lugo	18	13	1	3		Los Alcázares...	23					
Guitiriz						San Javier... ..	?					
Rozas	13	8	1	ip		Sevilla	28	14			9,2	
Santiago (A) ...		10	4			Córdoba						
Santiago		14	ip			Jaén	?					
Pontevedra ...						Granada	22	11			5,2	
Vigo		12	9			Cartuja	22	11				
Ponferrada ...		12	1			Huelva... ..	24	14			?	
Gijón	19	13		9	0,0	Algeciras						
Oviedo... ..						Málaga... ..	22	15				
Santander	20	15				Alicante	23	16			4,7	
Sondica	23					Formentera ...	22					
Bilbao		12				P. de Mallorca	23	12		ip		
Igueldo	20	13			6,6	Pollensa						
León	17	10		ip	0,1	Alcudia						
Zamora		8				Mahón... ..	19	14		28		
Palencia						Son Bonet... ..						
Villafria	21	7			7,0	Sta. C. Tenerife						
Burgos... ..	20	7			5,8	Gando	25	16				
Valladolid ...	21	9		ip	4,2	Los Rodeos ...		13				
Villanubla... ..	20	5		ip		Fuerteventura						
Soria	21	5			7,5	Lanzarote						
Salamanca... ..	22	12			5,3	Ceuta						
Avila						Tetuán	24	18				
Segovia	21	9				Tánger... ..						
Barajas	22	9				Larache	30	14				
Madrid... ..	20	10			5,5	Melilla... ..	23	13				
Toledo... ..	20	10			4,3	Cabo Juby ...	25	16			8,8	
Guadalajara ...						Villa Cisneros..	26	22			10,0	
Cuenca	20	7			7,2	Ifni... ..						
Molina... ..	18	3			5,2							
Ciudad Real ...	19	9				Observaciones de MONTAÑA						
Albacete	21	10			6,1	Navacerrada ...	12	5			3,0	
Cáceres	22	17				Montseny						
Badajoz	25	13			1,7	Izaña	13	5				
Reinosa		3				Observaciones de la COSTA						
Vitoria... ..	23	6				Punta Galea ...		12				
Vitoria (A) ...	22	4				Cabo Mayor ...	19	16				
Logroño	24	8			5,5	Vares	20	15		1		
Pamplona						Finisterre	17	14	ip	4		
Huesca... ..						San Fernando...		19				
Monfiorite... ..						Tarifa		18				
Veruela						Cartagena						
Calatayud... ..	22					C. S. Antonio...	23					
Valenzuela ...						Cabo Bagur ...	25	14	ip			
Sanjurjo		7										
Zaragoza	21											
Calamocha ...												
Teruel... ..												
Lérida	22	12										
Gerona... ..	21	9										
Barcelona	21											
Prat		13										
Reus												
Tarragona... ..	21			ip	5,2							
Tortosa	24	10			7,4							
Castellón	22	14			7,2							
Manises												
Valencia	24	13										
Alicante	22	14			7,8							
Ribas... ..	24	13										



Signos convencionales

- | | |
|--------------|--------------|
| ∞ calma | * nieve |
| ≡ neblina | ∇ chubasco |
| ≡ niebla | ⚡ tormenta |
| ☂ llovizna | △ granizo |
| ○ lluvia | |
| ○ despejado | ⊙ ¼ cubierto |
| ⊙ ¼ cubierto | ⊙ cubierto |
| ⊙ ½ cubierto | ⊙ calma |
- ↙ viento NW fuerza 5. La flecha indica la dirección de viento, las barbillas la fuerza una barbilla larga equivale a 2° de la escala Beaufort.
- // zona de lluvia
 ~~~~~ frente cálido  
 ▲▲▲ frente frío  
 ▲▲▲ frente ocluido  
 --- frente estacionario  
 ▲▲▲ línea de convergencia  
 ~~~~~ isobaras, isaloterma  
 ~~~~~ marejadilla  
 ~~~~~ marejada  
 ~~~~~ mar arbolada

INFORMACION GENERAL DEDUCIDA DE LAS OBSERVACIONES DE LAS DIECINUEVE (HORA OFICIAL)

Durante el día ha llovido en Galicia y en algunos puntos de la cuenca del Duero independientemente en Mahón se registraron fuertes chubascos por la tarde. En toda la Península la nubosidad ha sido muy abundante.

TIEMPO PROBABLE HASTA LAS DIECINUEVE (HORA OFICIAL) DEL DIA 12.

Precipitaciones débiles en Galicia, especialmente en la vertiente Atlántica. Abundante nubosidad en toda la Península, con alguna lluvia de poca importancia en la costa del golfo de Cádiz. Es posible continúe lloviendo en Baleares.

AVISO ESPECIAL PARA BARCOS PESQUEROS Y NAVEGACION DE CABOTAJE.

En el Cantábrico hay una corriente de aire cálido del sur con vientos débiles y poco oleaje. La borrasca del SW se ha alejado hacia la isla de Madera. En el mar Balear hay un área de mal tiempo con vientos del tercer cuadrante flojos y de momento la mar está rizada. Nada importante en el resto.