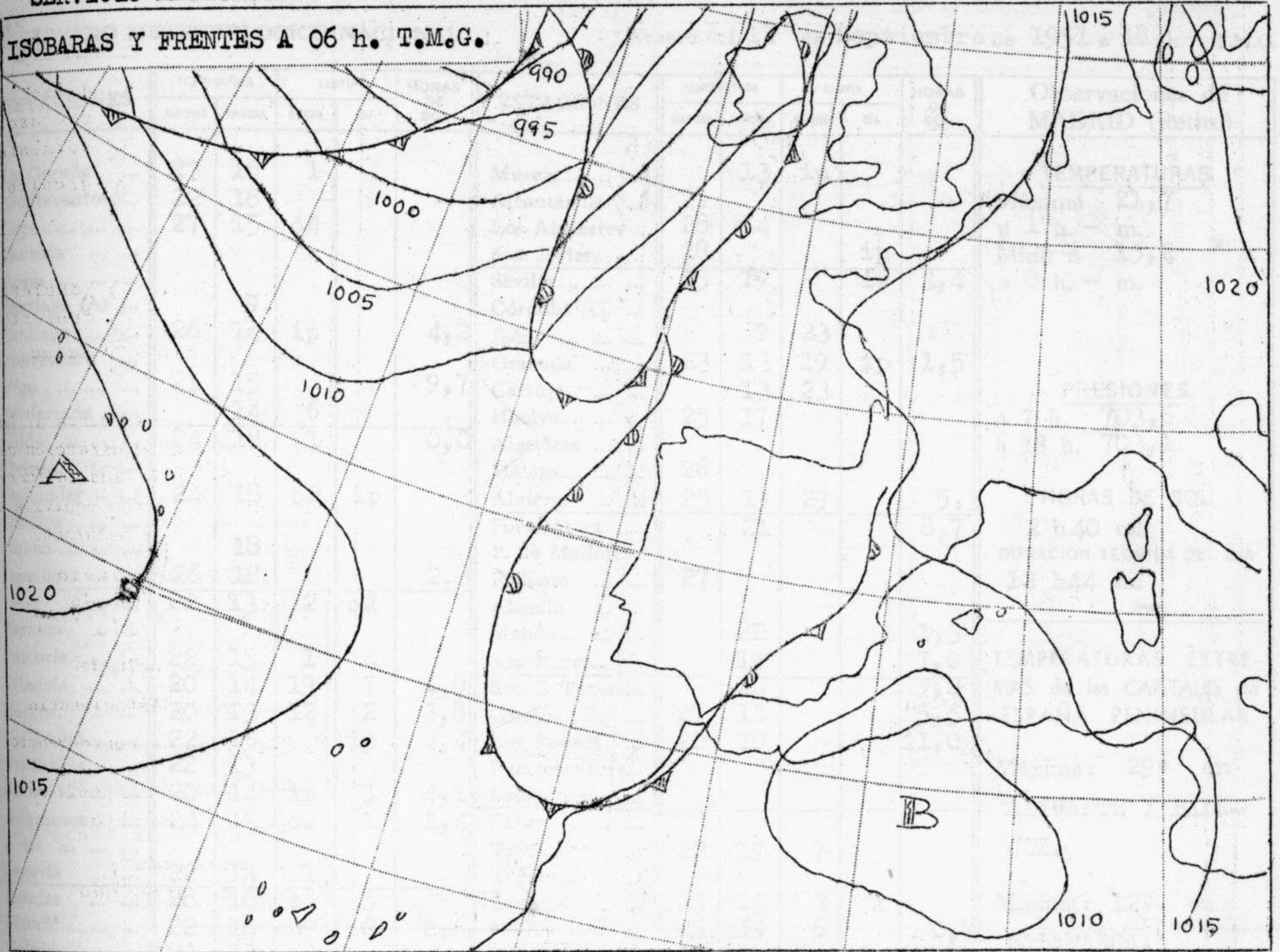
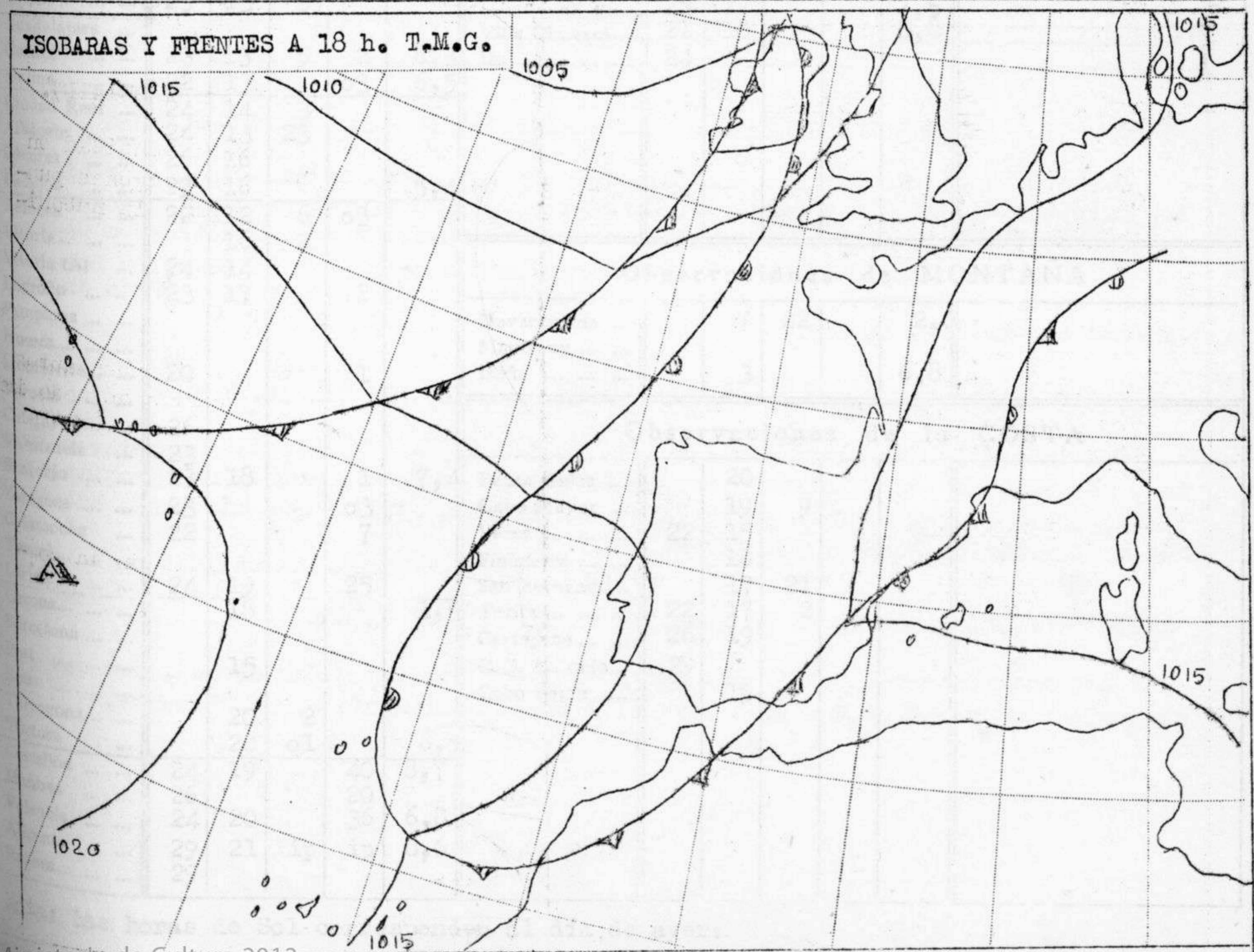


ISOBARAS Y FRENTE A 06 h. T.M.G.



ISOBARAS Y FRENTE A 18 h. T.M.G.



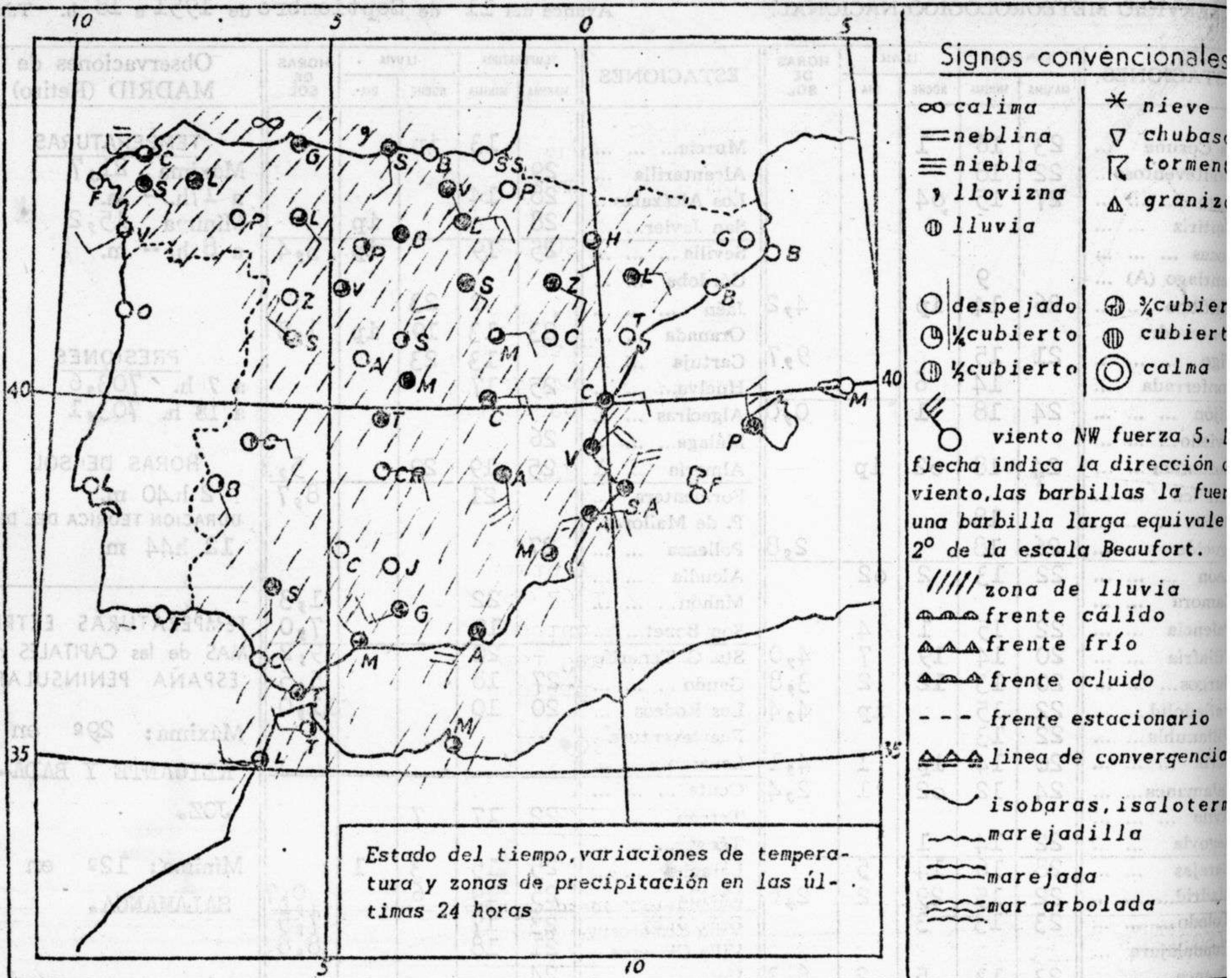
Ministerio del Aire

SERVICIO METEOROLOGICO NACIONAL.

Avance del 11 de Septiembre de 1951 a 18 h. T.M.G.

ESTACIONES	TEMPERATURA		LLUVIA		HORAS DE SOL	ESTACIONES	TEMPERATURA		LLUVIA		HORAS DE SOL	Observaciones de MADRID (Retiro)
	MAXIMA	MINIMA	NOCHE	DIA			MAXIMA	MINIMA	NOCHE	DIA		
La Coruña ...	23	16	1			Murcia... ..	13	ip				<p style="text-align: center;">TEMPERATURAS</p> <p>Máxima 21,7 a 17h. - m.</p> <p>Mínima 15,2 a 8 h. - m.</p> <p style="text-align: center;">PRESIONES</p> <p>a 7 h. 703,6 a 18 h. 703,1</p> <p style="text-align: center;">HORAS DE SOL</p> <p>2 h.40 m. DURACION TEORICA DEL DIA 12 h44 m.</p> <p style="text-align: center;">TEMPERATURAS EXTRE- MAS de las CAPITALES de ESPAÑA PENINSULAR</p> <p>Máxima: 29° en ALICANTE Y BADA- JOZ.</p> <p>Mínima: 12° en SALAMANCA.</p>
Monteventoso...	22	18				Alcantarilla ...	29					
Lugo	27	15	04			Los Alcázares...	28	14				
Guitiriz						San Javier... ..	28		ip			
Rozas						Sevilla	25	19		ip	3,4	
Santiago. (A) ...		9				Córdoba						
Santiago	26	14	ip		4,2	Jaén		?	23			
Pontevedra						Granada	23	13	19	ip	1,5	
Vigo	21	15			9,7	Cartuja		13	23			
Ponferrada		14	6			Huelva... ..	25	17				
Gijón	24	18	1		0,0	Algeciras						
Oviedo... ..						Málaga... ..	26					
Santander	24	18	02	ip		Almería	25	19	29		5,2	
Sondica						Formentera		21			8,7	
Bilbao		18				P. de Mallorca						
Igueldo... ..	26	18			2,8	Poliensa	27					
León	22	13	2	02		Alcudia						
Zamora						Mahón... ..		22			1,3	
Palencia	22	15	1	4		Son Bonet... ..		19			7,0	
Villafria	20	14	19	7	4,0	Sta. C. Tenerife		20			9,2	
Burgos... ..	20	13	12	2	3,8	Gando	27	18			5,5	
Valladolid	22	15		ip	4,4	Los Rodeos	20	10			11,0	
Villanubla... ..	22	13				Fuerteventura						
Soria	20	14	ip	1	4,1	Lanzarote... ..						
Salamanca... ..	24	12	02	1	2,4	Conte						
Avila						Tetrán	22	17	7			
Segovia	22	14	1			Térger... ..						
Barajas	23	16	14	5		Larache	25	15	3	1		
Madrid... ..	22	15	29	2	2,6	Mallilla... ..	25	19	6		0,7	
Toledo... ..	23	13	3			Cabo Juby	23	17			7,5	
Guadalajara ...						Villa Cisneros...	21	18			8,8	
Cuenca	23	13	5	2	6,3	Iñi... ..	24					
Molina... ..	22	13		03	6,5							
Ciudad Real ...	24	14	3									
Albacete	24	13	23									
Cáceres	26	16										
Badajoz	29	16			5,4							
Reinosa	22	12	6	03								
Vitoria... ..		16	2									
Vitoria (A)	24	14										
Logroño	23	17		2								
Pamplona												
Huesca... ..												
Monflorite... ..	20			1								
Veruela												
Calatayud... ..	26											
Valenzuela	23											
Sanjurjo	23	18		1	7,4							
Zaragoza	23			03								
Calamocha	22			7								
Teruel												
Lérida	24	19		25								
Gerona... ..		18			1,5							
Barcelona												
Prat		15										
Reus												
Tarragona... ..		20	2									
Tortosa		20	01		6,4							
Castellón	24	19		40	8,7							
Manises	26			20								
Valencia	24	20		36	6,8							
Alicante	29	21	ip	ip	8,6							
Rabasa... ..	29											

Nota: Las horas de Sol corresponden al día de ayer:



INFORMACION GENERAL DEDUCIDA DE LAS OBSERVACIONES DE LAS DIECINUEVE (HORA OFICIAL)

Durante el día de hoy la nubosidad fué muy abundante en casi toda la Península, exceptuando Galicia y parte del Cantábrico.- Las mayores precipitaciones, acompañadas de tormentas, han correspondido a Levante, reuniéndose 40 litros en Castellón, 36 en Valencia, del orden de 25 litros en Lérida y 7 en Calamocha y Burgos.- Por la tarde se desarrolló en Madrid y alrededores una tormenta acompañada de gran aparato eléctrico y lluvia.

TIEMPO PROBABLE HASTA LAS DIECINUEVE (HORA OFICIAL) DEL DIA 12.

Continuará la inestabilidad sobre la Península, con precipitaciones intermitentes, más intensas en Cataluña y sector Sudeste.- Un frente nuboso se aproxima a Galicia, por lo que se esperan nubes bajas con lluvias débiles que más tarde afectarán al Cantábrico, Duero y alto Ebro.

AVISO ESPECIAL PARA BARCOS PESQUEROS Y NAVEGACION DE CABOTAJE.

Empeoramiento del estado del mar y cielo en Galicia y Cantábrico, con marejada y vientos del SW.- Mar gruesa en el litoral Mediterráneo, con Levante.