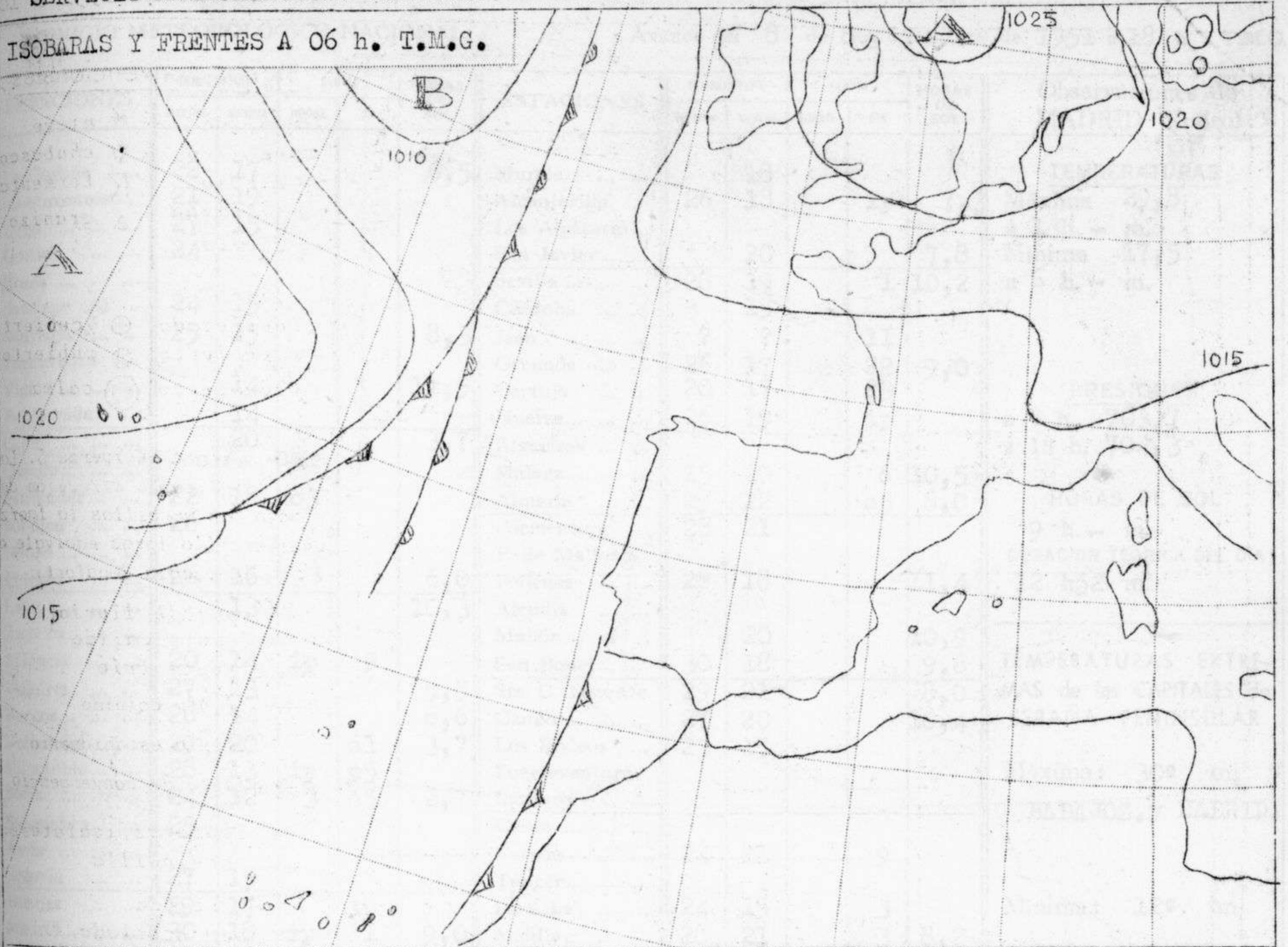
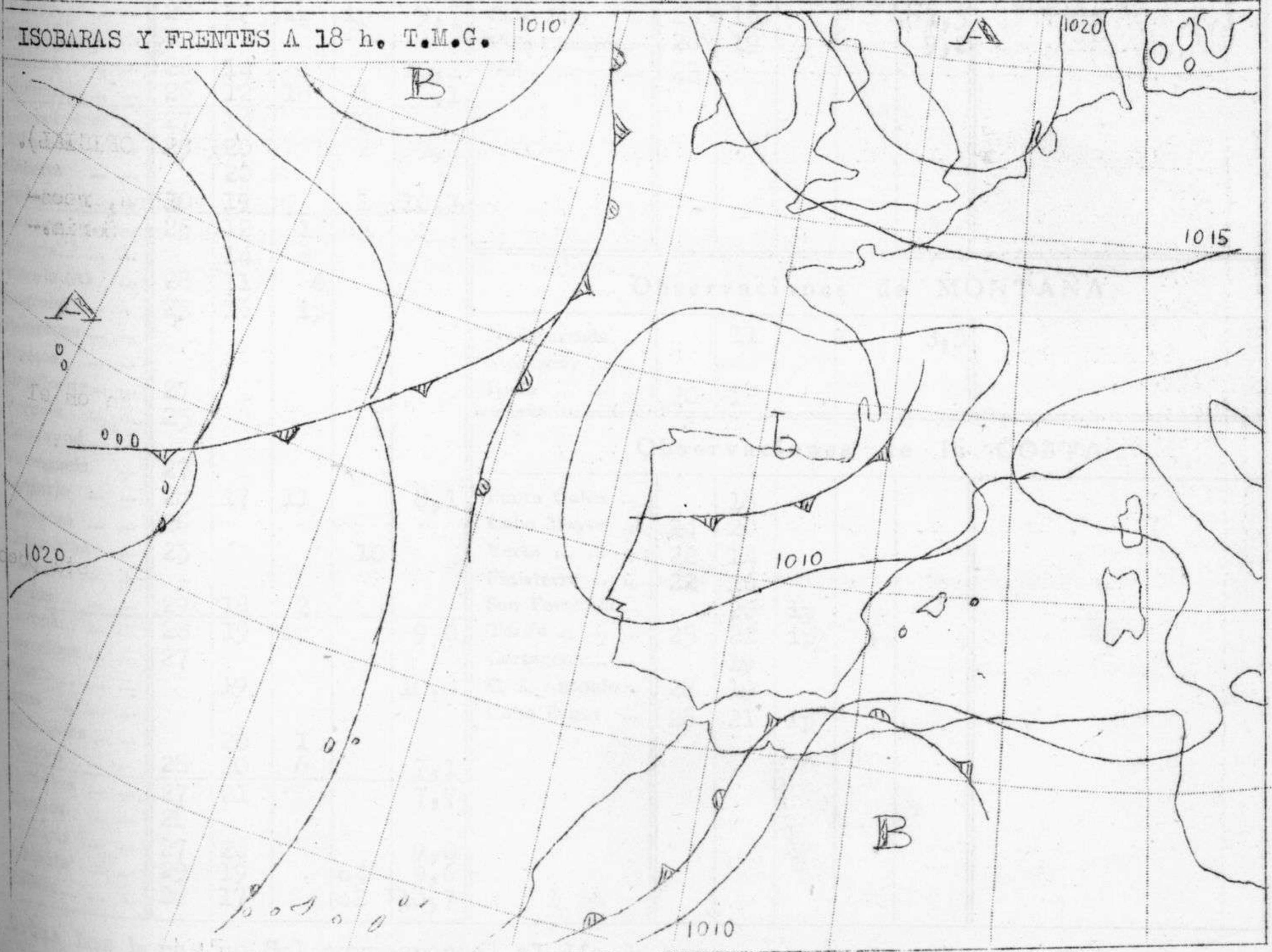


ISOBARAS Y FRENTE A 06 h. T.M.G.



ISOBARAS Y FRENTE A 18 h. T.M.G.



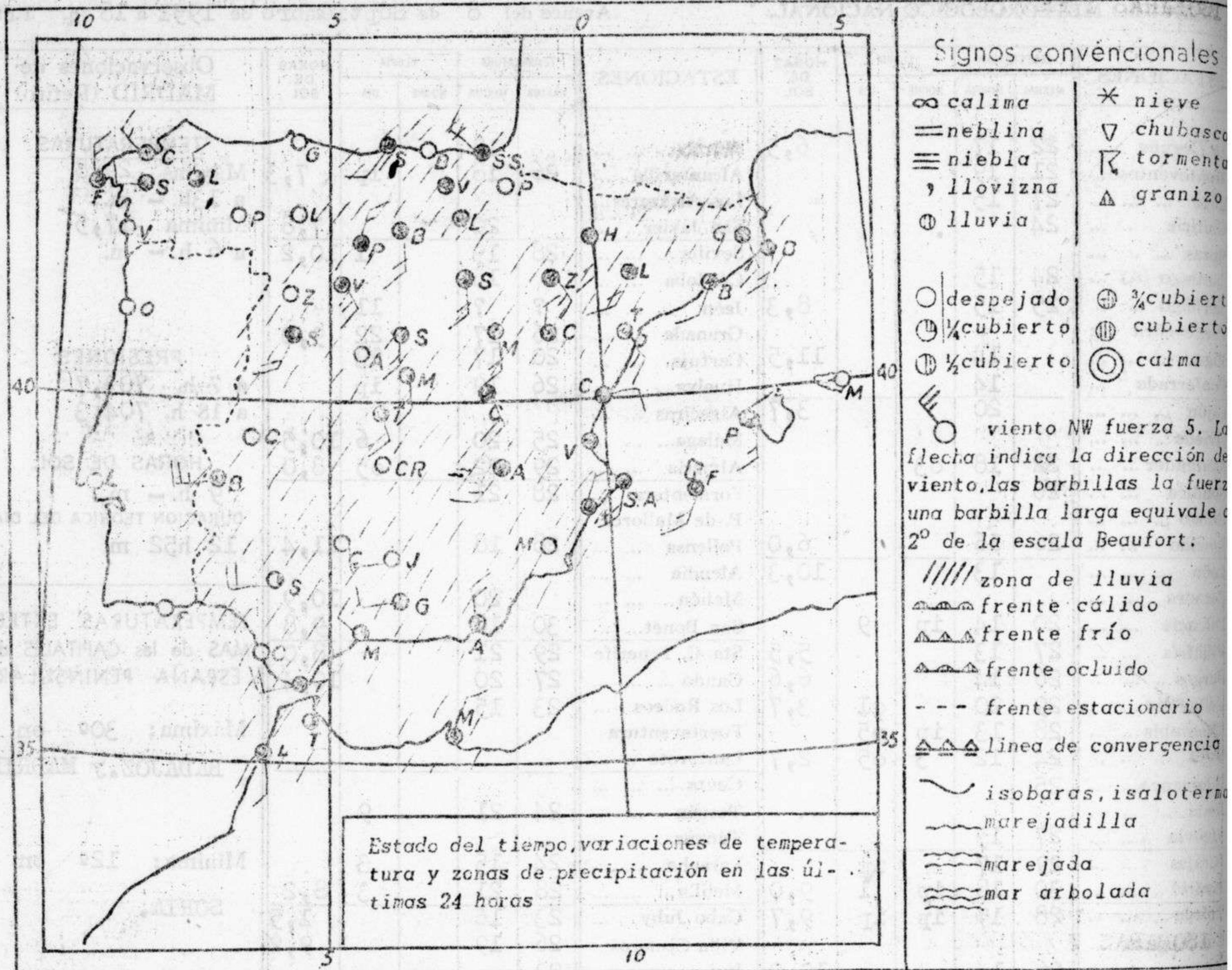
Ministerio del Aire

SERVICIO METEOROLOGICO NACIONAL.

Avance del 8 de Septiembre de 1951 a 18 h. T.M.G.

ESTACIONES	TEMPERATURA		LLUVIA		HORAS DE SOL	ESTACIONES	TEMPERATURA		LLUVIA		HORAS DE SOL	Observaciones de MADRID (Retiro)
	MAXIMA	MINIMA	NOCHE	DIA			MAXIMA	MINIMA	NOCHE	DIA		
La Coruña ...	22	17			6,5	Murcia... ..		18				<p style="text-align: center;">TEMPERATURAS</p> <p>Máxima 29,8 a 13h. - m.</p> <p>Mínima 17,5 a 6 h. - m.</p> <p style="text-align: center;">PRESIONES</p> <p>a 7 h. 703,7 a 18 h. 704,3</p> <p style="text-align: center;">HORAS DE SOL</p> <p>9 h. - m. DURACION TEORICA DEL DIA 12 h52 m.</p> <p style="text-align: center;">TEMPERATURAS EXTRE- MAS de las CAPITALS de ESPAÑA PENINSULAR</p> <p>Máxima: 30° en BADAJOZ y MADRID.</p> <p>Mínima: 12° en SORIA.</p>
Monteventoso...	21	19				Alcantarilla ...	26	18		ip	7,3	
Lugo	27	15				Los Alcázares...						
Guitiriz	24					San Javier... ..		20			7,8	
Rozas						Sevilla	28	19		1	10,2	
Santiago (A) ...	24	15				Córdoba		15				
Santiago	25	15			8,3	Jaén	?	?		11		
Pontevedra ...						Granada	26	17		22	9,0	
Vigo		14			11,5	Cartuja	20	17		23		
Ponferrada ...		14				Huelva... ..	26	19		ip		
Gijón		20			3,7	Algeciras						
Oviedo... ..						Málaga... ..	25	20		6	10,5	
Santander	22	18	o3			Almería	29	22		o5	8,0	
Sondica	26					Formentera ...	28	21				
Bilbao						P. de Mallorca						
Igneldo	26	16			6,0	Pollensa	28	18			11,4	
León		13			10,3	Alcudia						
Zamora						Mahón... ..		20			10,9	
Palencia	20	14	ip	9		Son Bonet... ..	30	18			9,8	
Villafria	27	13			5,5	Sta. C. Tenerife	29	21			8,0	
Burgos... ..	26	14			6,6	Gando	27	20			10,4	
Valladolid... ..	29	20		o1	3,7	Los Rodeos ...	23	15				
Villanueva... ..	28	13	ip	o5		Fuerteventura						
Soria	24	12	3	o5	2,7	Lanzarote						
Salamanca... ..	25					Ceuta						
Avila						Tetuán	24	21		9		
Segovia	27	15				Tánger... ..						
Barajas	29	17		ip		Larache	24	15		3		
Madrid	30	18	ip	1	9,0	Melilla... ..	28	21		3	8,2	
Toledo	28	17	ip	ip	9,7	Cabo Juby ...	23	16			1,5	
Guadalajara ...						Villa Cisneros...	26	19			9,2	
Guenca	26	14			10,2	Hni... ..	23					
Molina... ..	26	12	18	1	6,1							
Ciudad Real ...	27	14		22								
Albacete	25	20		2	9,0							
Cáceres		20										
Badajoz	30	19		1	10,7							
Reinosa	25	12	1	o3								
Vitoria... ..		14	8-									
Vitoria (A) ...	28	11	6									
Logroño	25	16	ip									
Pamplona												
Huesca... ..												
Monflorite... ..	27											
Veruela	25				7							
Calatayud... ..												
Valenzuela ...	27											
Sanjurjo	28	17	11		8,1	Punta Galea ...		18				
Zaragoza	26					Cabo Mayor ...	24	20				
Calamocha ...	25				10	Vares	22	14				
Teruel... ..						Finisterre	22	16				
Lérida	29	18	2			San Fernando...		20	ip			
Gerona... ..	28	19	ip		9,0	Terifa	25	22	ip	3		
Barcelona	27					Cartagena... ..		19				
Prat		19			10,8	C. S. Antonio...	28	19				
Reus						Cabo Bagur ...	28	21	ip			
Tarragona... ..		20	1									
Tortosa	28	20	6		7,1							
Castellón	27	21			7,7							
Manises	28											
Valencia	27	20			9,0							
Alicante	29	19		o4	9,6							
Rabasa... ..	28	17		o2	10,7							

Nota: Las horas de Sol corresponden al día de ayer.



INFORMACION GENERAL DEDUCIDA DE OBSERVACIONES DE LAS DIECINUEVE (HORA OFICIAL).

Ha habido nubosidad en toda la Península, cuya cantidad ha variado mucho a lo largo del día, llegando a producirse chubascos de tipo tormentoso en numerosos puntos de las cordilleras Central, Oretana, Bética e Ibérica. — Las cantidades de agua recogidas han sido en general pequeñas.

TIEMPO PROBABLE HASTA LAS DIECINUEVE (HORA OFICIAL) DEL DIA 9.

Penetrará por el NW un sistema nuboso que afectará a la vertiente Atlántica y principalmente a Galicia. — En el resto nubosidad variable con posibles tormentas.

AVISO ESPECIAL PARA BARCOS PESQUEROS Y NAVEGACION DE CABOTAJE.

Es de esperar mal tiempo en el Cantábrico y costas gallegas; también en el litoral Sudoriental. — En el resto nubosidad y algún chubasco.