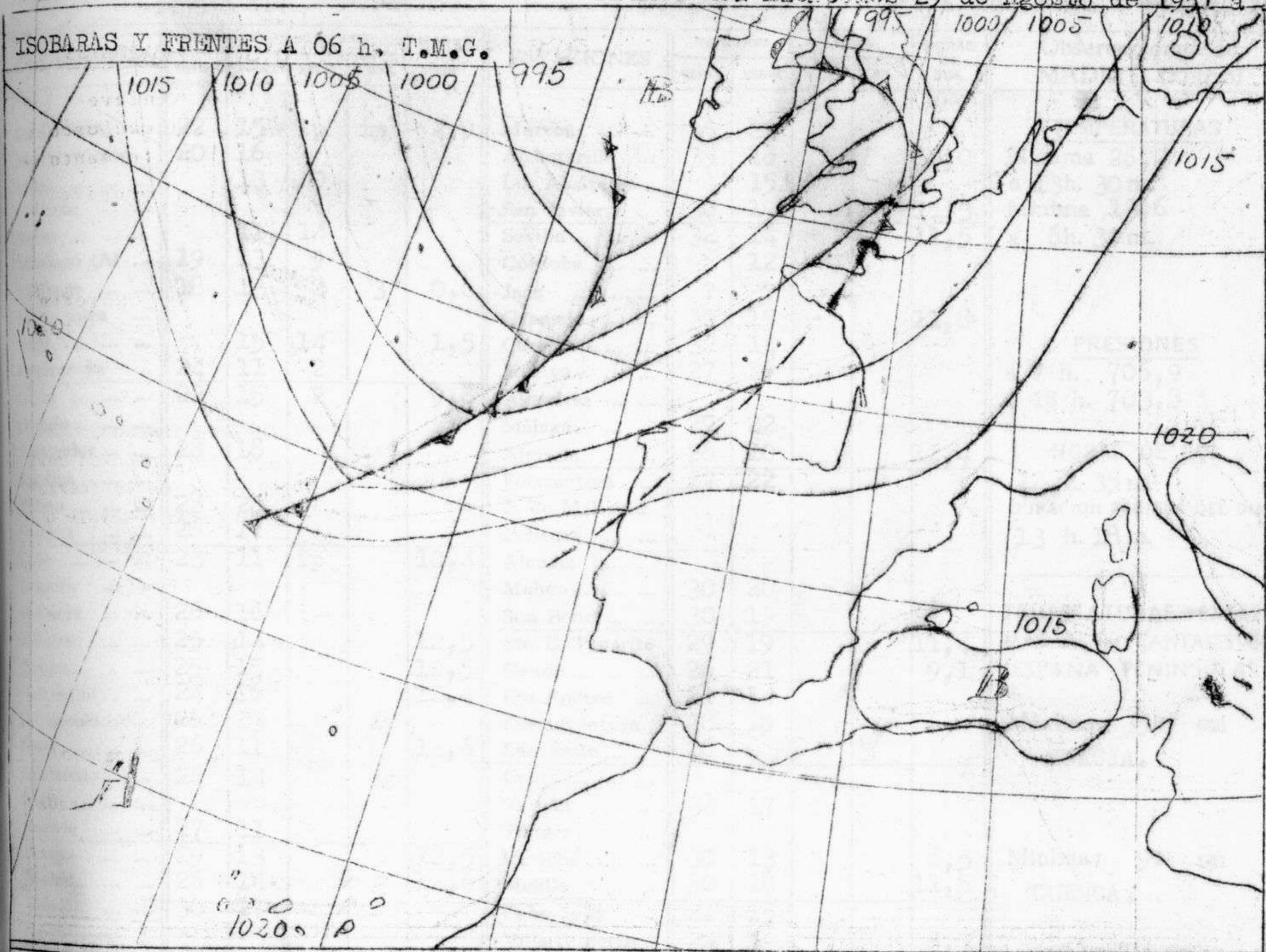
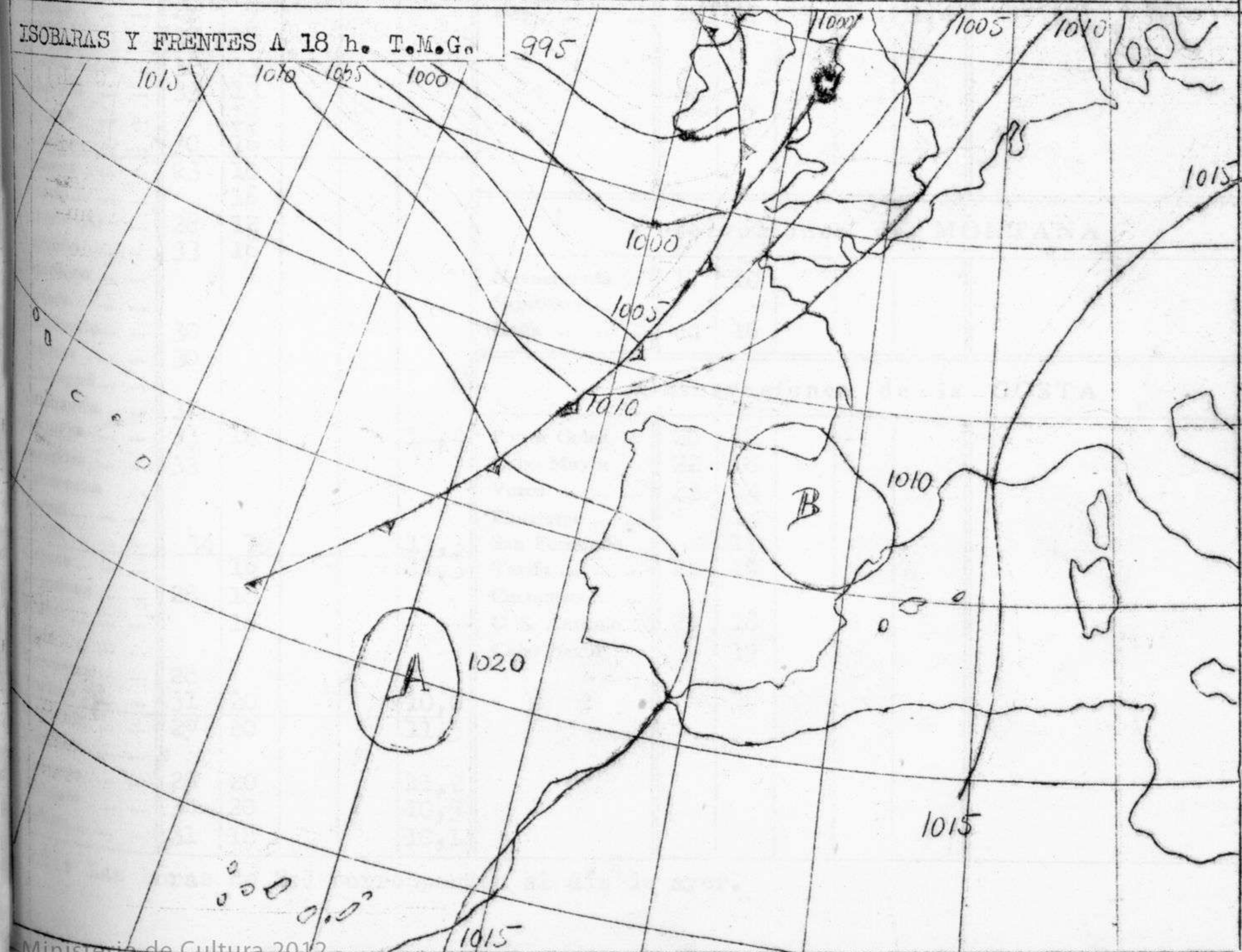


ISOBARAS Y FRENTES A 06 h. T.M.G.



ISOBARAS Y FRENTES A 18 h. T.M.G.



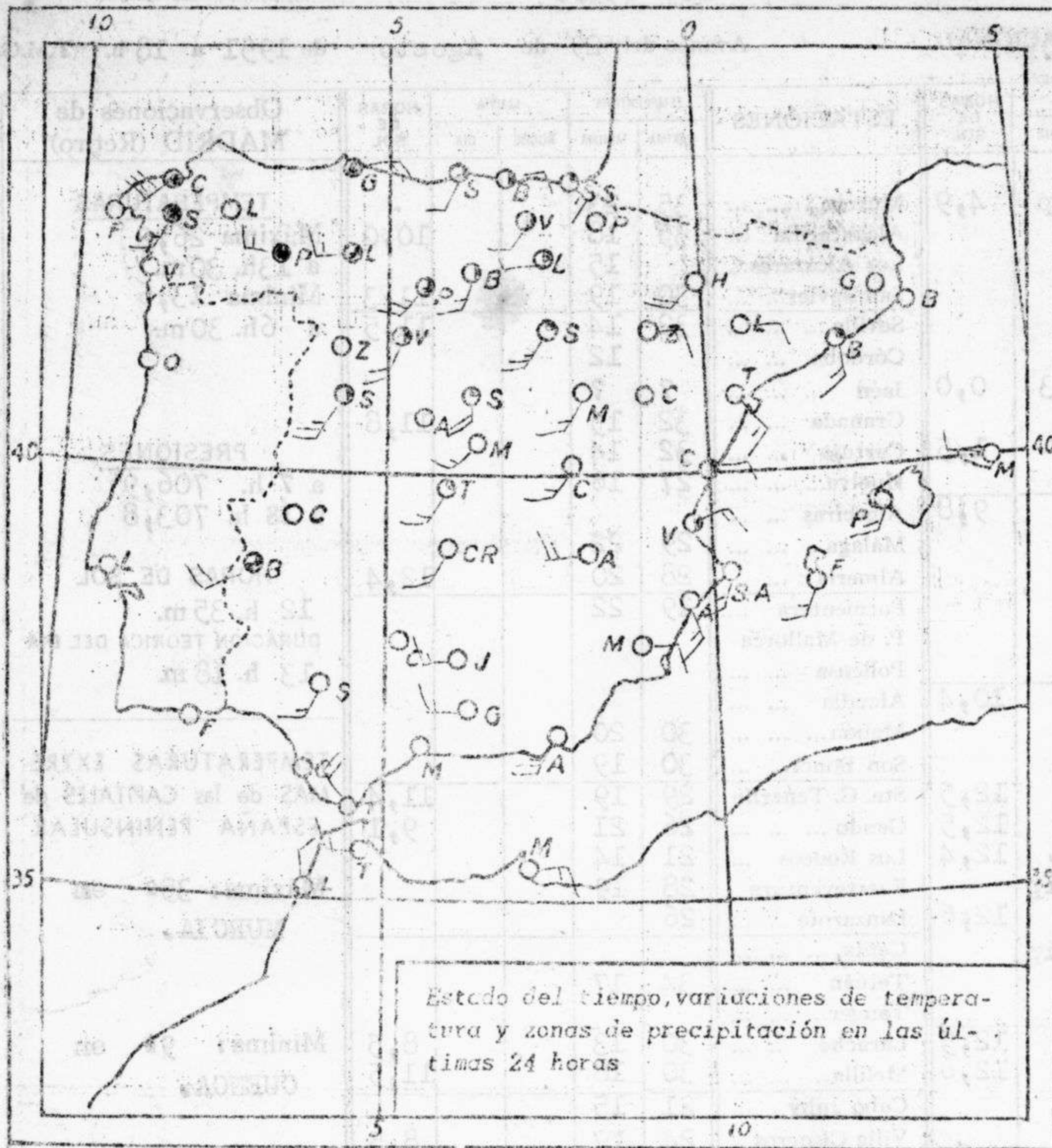
Ministerio del Aire

SERVICIO METEOROLOGICO NACIONAL.

Avance del 29 de Agosto de 1951 a 18 h. T.M.G.

ESTACIONES	TEMPERATURA		LLUVIA		HORAS DE SOL	ESTACIONES	TEMPERATURA		LLUVIA		HORAS DE SOL	Observaciones de MADRID (Retiro)
	MAXIMA	MINIMA	NOCHE	DIA			MAXIMA	MINIMA	NOCHE	DIA		
La Coruña ...	22	15	ip	ip	4,9	Murcia... ..	35	23				<p style="text-align: center;">TEMPERATURAS</p> <p>Máxima 26,2 a 13h. 30m. Mínima 13,6 a 6h. 30m.</p> <p style="text-align: center;">PRESIONES</p> <p>a 7 h. 706,9 a 18 h. 703,8</p> <p style="text-align: center;">HORAS DE SOL</p> <p>12 h. 35m. DURACION TEORICA DEL DIA 13 h. 18m.</p> <p style="text-align: center;">TEMPERATURAS EXTREMAS de las CAPITALES de ESPAÑA PENINSULAR</p> <p>Máxima: 35° en MURCIA.</p> <p>Mínima: 9° en CUENCA.</p>
Monteventoso...	20	16				Alcantarilla ...	35	18			10,0	
Lugo		13	10			Los Alcázares...		15				
Quitiriz						San Javier... ..	30	19			11,3	
Rozas		11,	14			Sevilla	32	14			11,5	
Santiago (A) ...	19	13	9			Córdoba		12				
Santiago	18	13	2	3	0,0	Jaén	?	?				
Pontevedra ...						Granada	32	15			11,8	
Vigo		15	14		1,5	Cartuja	32	14				
Ponferrada ...	24	11	2			Huelva... ..	27	16				
Gijón	22	15	2		9,8	Algeciras						
Oviedo... ..						Málaga... ..	29	22				
Santander... ..	28	18				Almería	28	20			12,4	
Sondica						Formentera ...	29	22				
Bilbao	28	20				P. de Mallorca						
Igueldo	26	17				Pollensa						
León	23	11	ip		10,4	Alcudia						
Zamora						Mahón... ..	30	20				
Palencia	26	16				Son Bonet... ..	30	19				
Villafria	25	14			12,5	Sta. C. Tenerife	29	19			11,4	
Burgos... ..	25	15			12,5	Gando	26	21			9,1	
Valladolid... ..	24	16			12,4	Los Rodeos ...	21	14				
Villanubla... ..	26	13		ip		Fuerteventura	28	19				
Soria	26	11			12,6	Lanzarote	26					
Salamanca... ..	26	14		ip		Ceuta						
Avila						Tetuán	34	17				
Segovia	27	11				Tánger... ..						
Barajas	29	13			12,5	Larache	30	13			8,5	
Madrid... ..	26	14			12,6	Melilla... ..	30	18			11,5	
Toledo... ..	30	17				Cabo Juby	21	15				
Guadalajara ...						Villa Cisneros...	24	19			8,5	
Cuenca	28	9				Ifni... ..	22	17			1,4	
Molina... ..	27	8										
Ciudad Real ...	32	13										
Albacete	33	13										
Cáceres		15										
Badajoz	30	16										
Reinosa	23	10										
Vitoria... ..		16										
Vitoria (A) ...	28	14										
Logroño	33	16										
Pamplona												
Huesca... ..												
Monflorite... ..	30											
Veruela	30											
Calatayud... ..												
Valenzuela ...	32											
Sanjurjo	33	14			12,4	Punta Galea ...	28	18				
Zaragoza	33					Cabo Mayor ...	22	18				
Calamocha ...						Vares	23	14				
Teruel						Finisterre		14				
Lérida	34	19			11,3	San Fernando...		17				
Gerona... ..		16			11,3	Tarifa	24	19				
Barcelona	28	18				Cartagena... ..						
Prat		18				C. S. Antonio...	29	18				
Reus						Cabo Bagur ...		19				
Tarragona... ..	28											
Tortosa	31	20			10,0							
Castellón	29	20			11,5							
Manises												
Valencia	28	20			11,2							
Alicante	34	20			10,5							
Rabasa... ..	31	18			10,L							

Nota: Las horas de Sol corresponden al día de ayer.



- Signos convencionales
- | | |
|--|----------------|
| ☉ calma | ✱ nieve |
| ☁ neblina | ∇ chubascos |
| ☁ neblina | ⚡ tormentas |
| ☁ llovizna | △ granizo |
| ☉ lluvia | |
| ○ despejado | ☉ 1/2 cubierto |
| ☉ 1/4 cubierto | ☉ cubierto |
| ☉ 3/4 cubierto | ☉ calma |
| ☉ viento NW fuerza 5. La flecha indica la dirección de viento, las barbillas la fuerza una barbilla larga equivale a 2° de la escala Beaufort. | |
| //// zona de lluvia | |
| ~ frente cálido | |
| ▲▲▲ frente frío | |
| ▲▲▲ frente ocluido | |
| - - - frente estacionario | |
| ▲▲▲ línea de convergencia | |
| ~ isobaras, isalotermas | |
| ~ marejadilla | |
| ~ marejada | |
| ~ mar arbolada | |

INFORMACION GENERAL DEDUCIDA DE LAS OBSERVACIONES DE LAS DIECINUEVE (HORA OFICIAL)

Ha habido nubosidad y precipitaciones en el NW de la Península.- Santiago recogió 5 litros y Vigo 14.-

TIEMPO PROBABLE HASTA LAS DIECINUEVE (HORA OFICIAL) DEL DIA 30.

Continuará fluyendo aire del NW sobre las costas Atlánticas penetrando muy debilitado sobre la cuenca del Duero y cordillera Cantábrica.- Esta masa de aire producirá escasas precipitaciones.- Sobre Pirineos, Alto Ebro y alto Duero se producirán algunas tormentas.

AVISO ESPECIAL PARA BARCOS PESQUEROS Y NAVEGACION DE CABOTAJE.

Sobre las costas gallegas el viento será del W con fuerza de 20 a 30 nudos y habrá marejadilla.