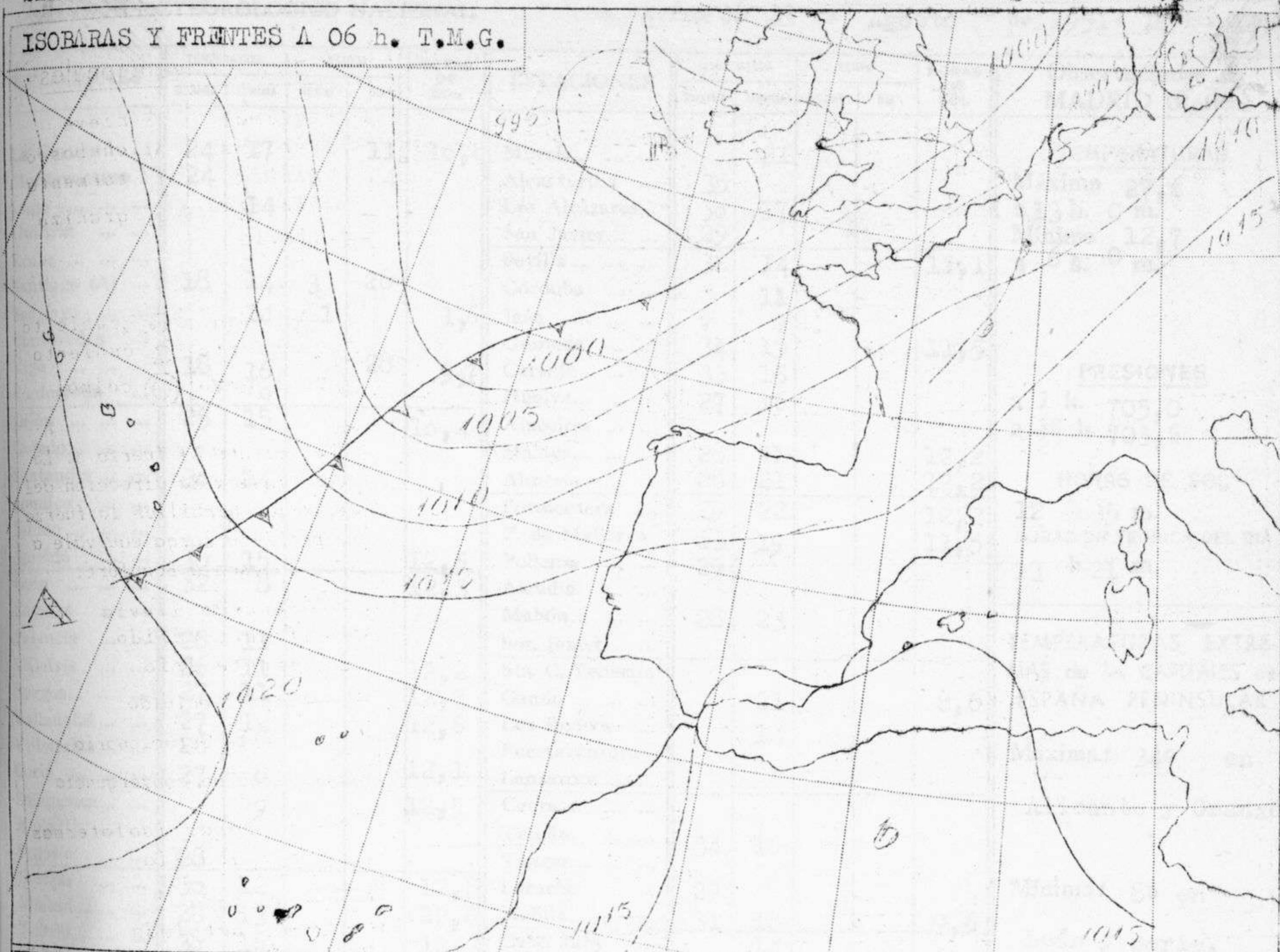
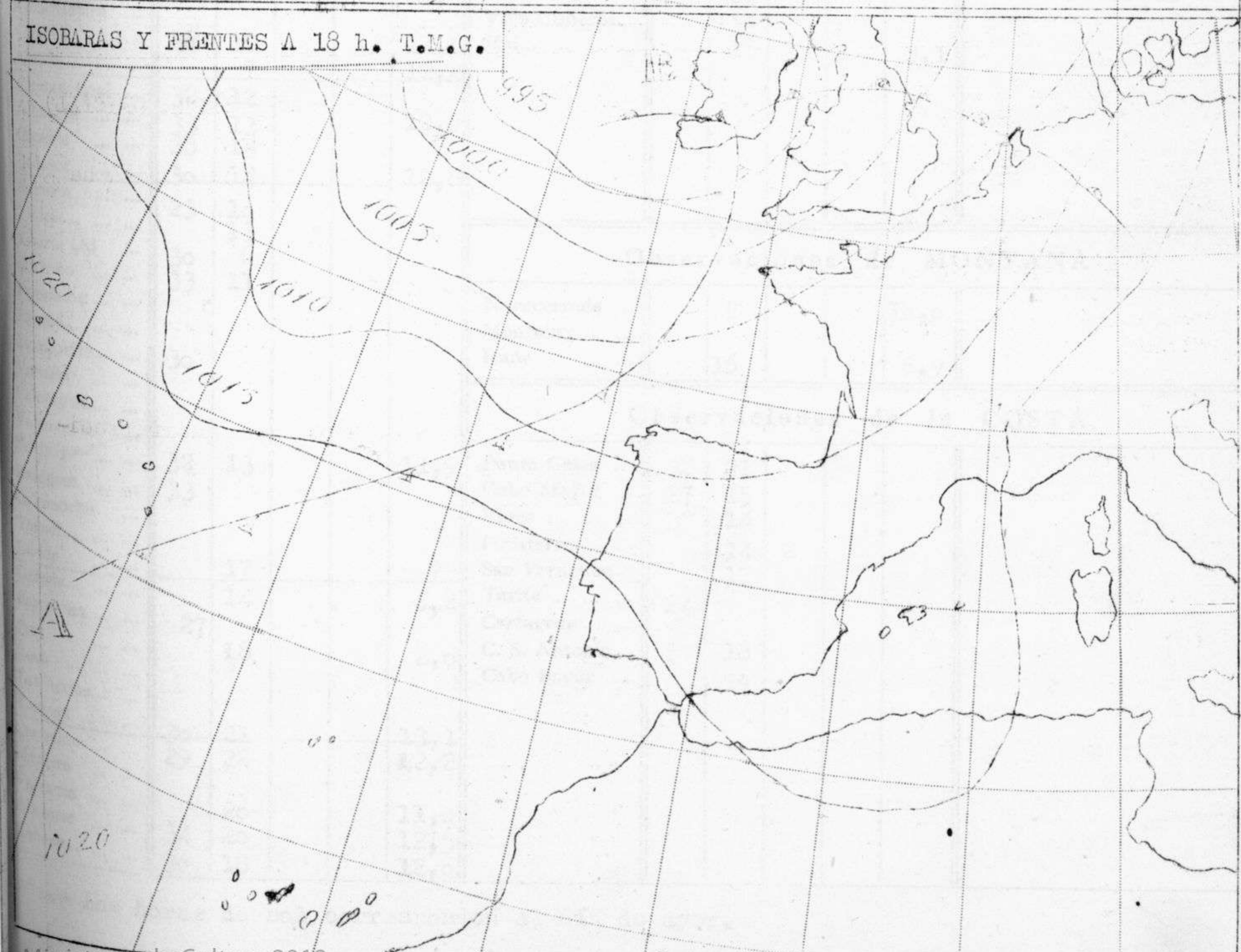


ISOBARAS Y FRENTES A 06 h. T.M.G.



ISOBARAS Y FRENTES A 18 h. T.M.G.



Ministerio del Aire

SERVICIO METEOROLOGICO NACIONAL

Avance del 28 de Agosto de 1951 a 18 h. T.M.G.

ESTACIONES	TEMPERATURA		LLUVIA		HORAS DE SOL	ESTACIONES	TEMPERATURA		LLUVIA		HORAS DE SOL	Observaciones de MADRID (Retiro)
	MAXIMA	MINIMA	NOCHE	DIA			MAXIMA	MINIMA	NOCHE	DIA		
La Coruña ...	24	17		11	10,0	Murcia... ..		21				<p style="text-align: center;">TEMPERATURAS</p> Máxima 27,6 a 13 h. 0 m. Mínima 12,7 a 6 h. 0 m. <p style="text-align: center;">PRESIONES</p> a 7 h. 705,0 a 18 h. 703,6 <p style="text-align: center;">HORAS DE SOL</p> 12 h. 35 m. DURACION TEORICA DEL DIA 13 h. 21 m. <p style="text-align: center;">TEMPERATURAS EXTREMAS de las CAPITALES de ESPAÑA PENINSULAR</p> Máxima: 34º en Alicante y Granada. Mínima: 8º en León y Soria.
Monteventoso...	24			4		Alcantarilla ...	35					
Lugo		14				Los Alcázares...	30	17				
Guitiriz						San Javier... ..	29					
Rozas						Sevilla	32	14			12,1	
Santiago (A) ...	18	14	3	28		Córdoba		11				
Santiago		14	1		1,6	Jaén	?	?				
Pontevedra ...						Granada	34	15			11,5	
Vigo	18	16		28	9,7	Cartuja	33	15				
Ponferrada ...		9				Huelva... ..	27	16				
Gijón	25	15			10,4	Algeciras						
Oviedo... ..						Málaga... ..	28	21			12,2	
Santander	30	14				Almería	28	21			12,2	
Sondica						Formentera ...	29	22			12,2	
Bilbao						P. de Mallorca	33	19			11,5	
Igueldo	30	15			12,5	Pollensa	29					
León	32	8			12,3	Alcudia						
Zamora						Mahón... ..	28	23				
Palencia	28	11				Son Bonet... ..						
Villafria	26	11			12,2	Sta. C. Tenerife						
Burgos... ..	27	11			12,7	Gando		21			8,6	
Valladolid ...	27	12			12,6	Los Rodeos ...		14				
Villanubla... ..	26					Fuerteventura						
Soria	27	8			12,1	Lanzarote						
Salamanca... ..		9			12,5	Ceuta						
Avila						Tetuán	34	16				
Segovia	28					Tánger... ..						
Barajas	30	12			12,8	Larache	29					
Madrid... ..	28	13			12,6	Melilla... ..	31	18			9,6	
Toledo... ..	30	16			12,3	Cabo Juby		14				
Gundalajara ...						Villa Cisneros...		19				
Cuenca	28	12			11,5	Ifni... ..		18			2,1	
Molina... ..		7			12,4							
Ciudad Real ...	32	12										
Albacete	33	13			12,0							
Cáceres	28	13										
Badajoz	30	14			12,8							
Reinosa	23	10										
Vitoria... ..		13										
Vitoria (A) ...	30	6										
Logroño	33	11										
Pamplona												
Huesca... ..												
Monflorite... ..	30											
Veruela												
Calatayud												
Valenzuela ...												
Sanjurjo	32	13			11,9	Punta Galea ...	32	21				
Zaragoza	33					Cabo Mayor ...	27	15				
Calamocha						Vares		14				
Teruel... ..						Finisterre		14	2			
Lérida		17			?	San Fernando...		17				
Gerona... ..		14			6,4	Tarifa	24					
Barcelona	27					Cartagena... ..						
Prat		18			2,0	C. S. Antonio...	30	18				
Reus						Cabo Bagur ...		19				
Tarragona... ..												
Tortosa												
Castellón	30	21			13,1							
Manises	29	22			12,2							
Valencia		20			11,0							
Alicante	34	20			12,5							
Rabasa... ..	30	18			12,0							

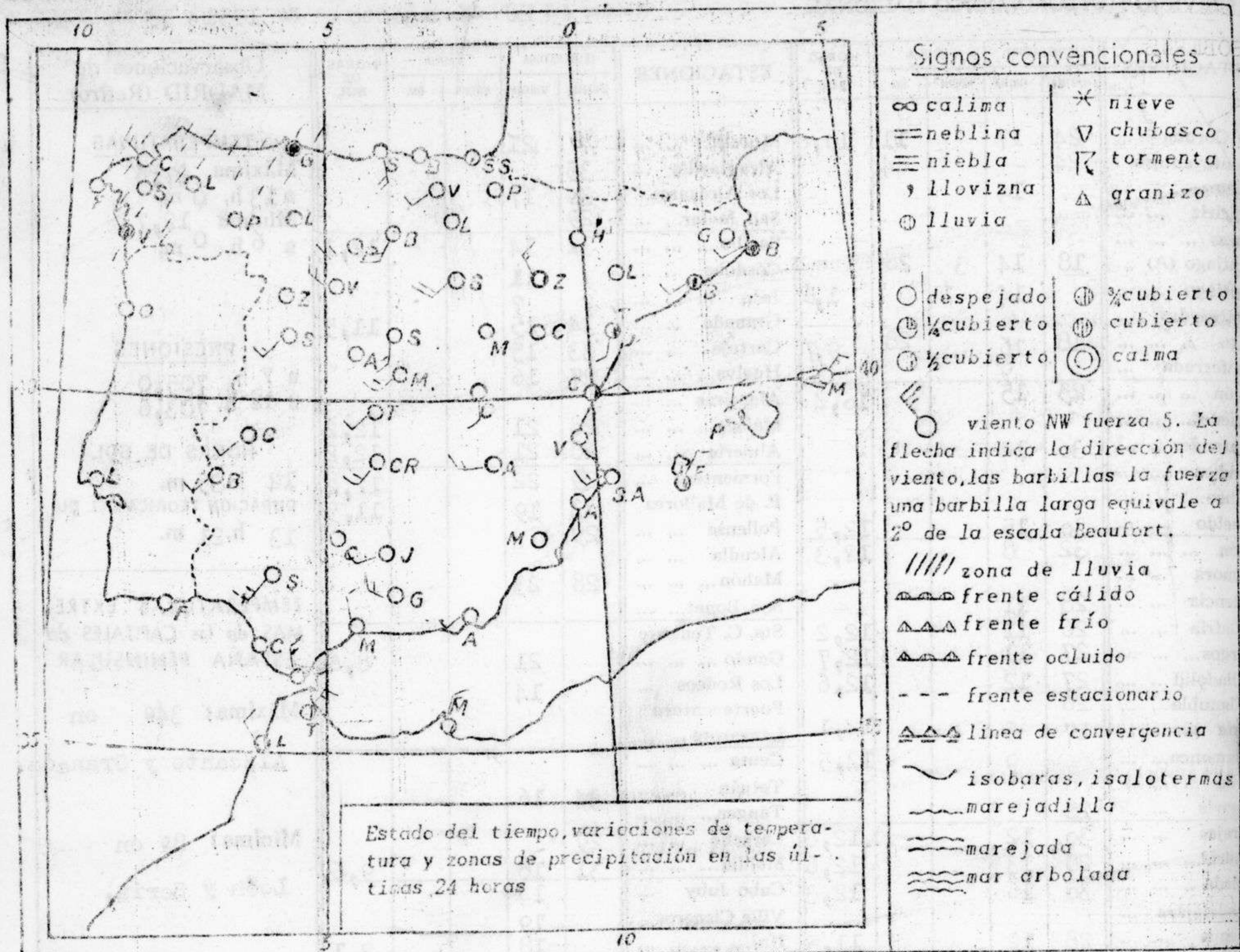
Observaciones de MONTAÑA

Navacerrada ...		9			10,0
Montserrat					
Izaña		16			6,9

Observaciones de la COSTA

Punta Galea ...	32	21			
Cabo Mayor ...	27	15			
Vares		14			
Finisterre		14	2		
San Fernando...		17			
Tarifa	24				
Cartagena... ..					
C. S. Antonio...	30	18			
Cabo Bagur ...		19			

ota.- Las horas de sol corresponden al día de ayer.



INFORMACION GENERAL DEDUCIDA DE LAS OBSERVACIONES DE LAS DIECINUEVE (HORA OFICIAL)

Durante el día de hoy la nubosidad ha sido muy abundante en Galicia, con precipitaciones del orden de 28 litros en Vigo y Santiago, y 11 en la Coruña, acompañadas de fuertes vientos de SW con rachas de 55 Km en algunos momentos. El área nubosa abarcó la cuenca baja del Duero y zona de Oviedo. En el resto ha continuado el cielo despejado o casi despejado.

TIEMPO PROBABLE HASTA LAS DIECINUEVE (HORA OFICIAL) DEL DIA 29.

Persistirá el mal tiempo, en Galicia, con nubosidad abundante y chubascos que más tarde afectarán al Duero, Cantábrico y golfo de Vizcaya. Nubes de desarrollo vertical sobre el N de la Ibérica.

AVISO ESPECIAL PARA BARCOS PESQUEROS Y NAVEGACION DE CABOTAJE.

El centro de la borrasca de 746 mm que esta mañana se encontraba al SW de Inglaterra se ha situado en el Mar de Irlanda, continuando el mal tiempo en este sector, zona de Inglaterra hasta los 55 grados N y costas de Normandía con vientos de SW de 15 a 20 nudos y lluvias continuas. El frente frío que parte de su centro pasa a 150 millas de Brest y afecta a nuestras costas de Finisterre, donde son de esperar vientos de SW fuertes, que más tarde serán del NW y mar gruesa. En las demás costas nada digno de señalar.