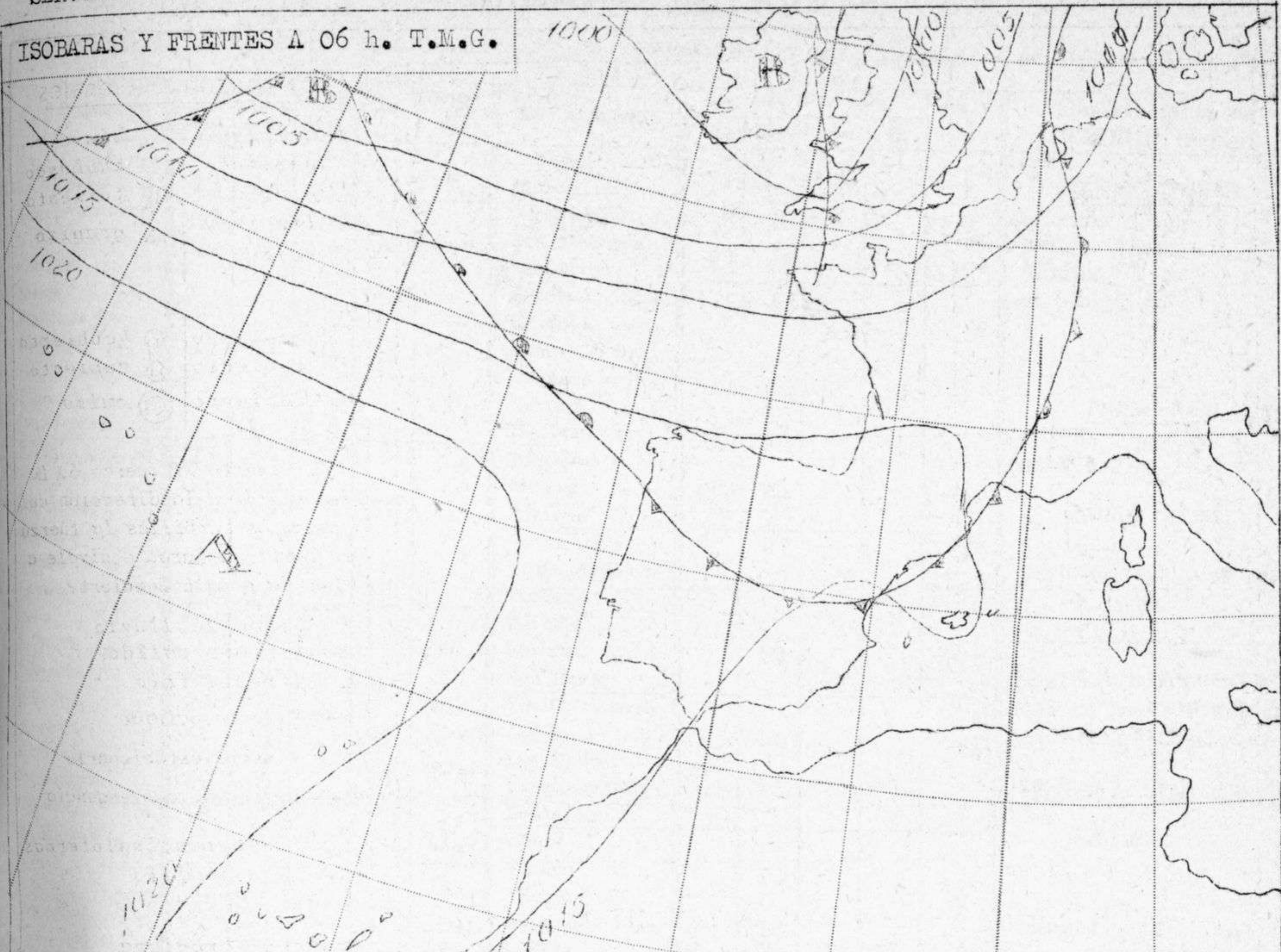
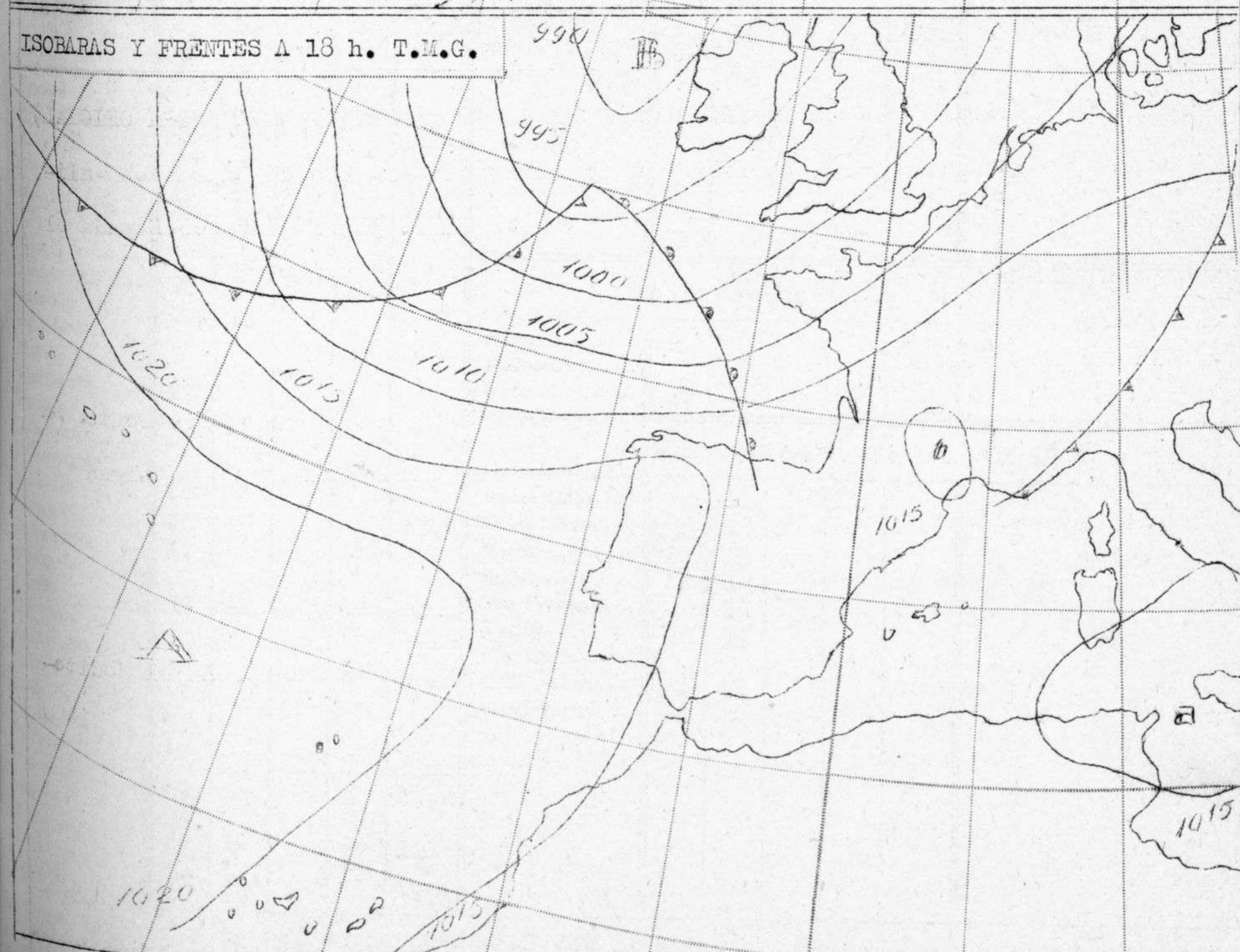


ISOBARAS Y FRENTES A 06 h. T.M.G.



ISOBARAS Y FRENTES A 18 h. T.M.G.



Ministerio del Aire

SERVICIO METEOROLOGICO NACIONAL

Avance del 27 de Agosto de 1951 a 18h. T.M.G.

ESTACIONES	TEMPERATURA		LLUVIA		HORAS DE SOL	ESTACIONES	TEMPERATURA		LLUVIA		HORAS DE SOL	Observaciones de MADRID (Retiro)
	MAXIMA	MINIMA	NOCHE	DIA			MAXIMA	MINIMA	NOCHE	DIA		
La Coruña ...	25	14			5,5	Murcia... ..						<p style="text-align: center;">TEMPERATURAS</p> <p>Máxima 25,8 a 14h. 15m. Mínima 13,4 a 6 h.30 m.</p> <p style="text-align: center;">PRESIONES</p> <p>a 7 h. 705,0 a 18 h. 703,9</p> <p style="text-align: center;">HORAS DE SOL</p> <p>12 h. 18m. DURACION TEORICA DEL DIA 13 h.23 m.</p> <p style="text-align: center;">TEMPERATURAS EXTRE- MAS de las CAPITALS de ESPAÑA PENINSULAR</p> <p>Máxima: 36º en Málaga.</p> <p>Mínima: 7º en León.</p>
Monteventoso...						Alcantarilla ...	35	16				
Lugo		10	1			Los Alcázares...	34	12				
Guitiriz						San Javier... ..	32	18			11,5	
Rozas						Sevilla		17				
Santiago (A) ...						Córdoba						
Santiago	19	11	1	01	1,2	Jaén	?	?				
Pontevedra ...						Granada	34	14			11,4	
Vigo		13			5,2	Cartuja	33	15				
Ponferrada ...		10				Huelva... ..	29	16				
Gijón	25	15			6,2	Algeciras						
Oviedo... ..						Málaga... ..	36	21			12,0	
Santander	23	14	2			Almería	27	25			12,0	
Sendica						Formentera ...		23			12,5	
Bilbao						P. de Mallorca		17			12,4	
Igueldo	23	14				Pollensa						
León	24	7			11,5	Alcudia						
Zamora						Mahón... ..		21			9,8	
Palencia	26	9				Son Bonet... ..						
Villafria	24	8			11,5	Sta. C. Tenerife						
Burgos... ..	23	8			10,0	Gando	25	20			8,5	
Valladolid... ..	24	11			10,0	Los Rodeos ...	20					
Villanubla... ..		6				Fuerteventura	27					
Soria	24	8			9,2	Lanzarote						
Salamanca... ..	27	8			11,2	Ceuta						
Avila						Tetuán		21				
Segovia	26	12				Tánger... ..						
Barajas	29	14			12,9	Larache		14				
Madrid... ..	26	13			12,3	Melilla... ..		16				
Toledo... ..	28	16			12,5	Cabo Juby ...	24	16		ip	11,0	
Guadalajara ...						Villa Cisneros...	22				7,8	
Cuenca	27	10				Ifni... ..	21	18			2,3	
Molina... ..		8										
Ciudad Real ...	30	12										
Albacete	32	14			12,5							
Cáceres	29	14										
Badajoz	30	13			12,8							
Reinosa	23	6										
Vitoria... ..		11										
Vitoria (A) ...	26											
Logroño	27	13										
Pamplona												
Huesca... ..												
Monflorite... ..	27											
Veruela	24											
Calatayud... ..	29											
Valenzuela ...												
Sanjurjo	28											
Zaragoza	28	15			11,4							
Calamocha ...	27											
Teruel												
Lérida	30	16										
Gerona... ..												
Barcelona		17			10,3							
Prat												
Rous												
Tarragona... ..												
Tortosa												
Castellón		16										
Manises	29	20			12,4	Punta Galea ...		18				
Valencia	29					Cabo Mayor ...		15				
Alicante	29	19			121	Vares	21	13				
Rabasa... ..	33	19				Finisterre	22	14				
	32	18			11,8	San Fernando...		19				
						Tarifa	24	17				
						Cartagena						
						C. S. Antonio...	31	18				
						Cabo Bagur ...	23	20				

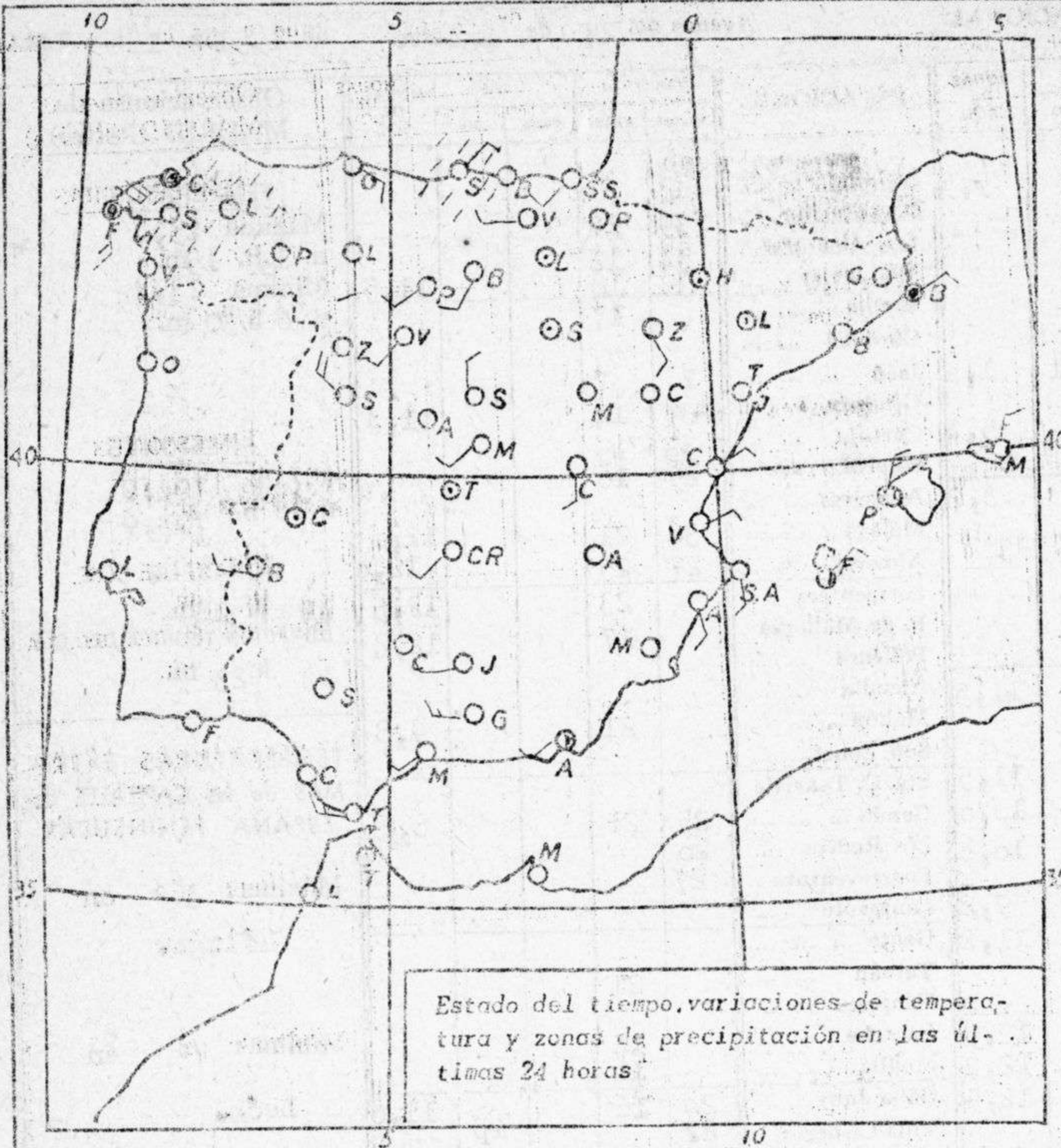
Observaciones de MONTAÑA

Navacerrada ...	20	5			
Montserrat ...					
Izaña	24				

Observaciones de la COSTA

Punta Galea ...		18			
Cabo Mayor ...		15			
Vares	21	13			
Finisterre	22	14			
San Fernando...		19			
Tarifa	24	17			
Cartagena					
C. S. Antonio...	31	18			
Cabo Bagur ...	23	20			

Nota.- Las horas de sol corresponden al día de ayer.



- Signos convencionales
- | | |
|----------------|----------------|
| ○ calima | * nieve |
| ≡ neblina | ▽ chubasco |
| ≡ niebla | ⚡ tormenta |
| • llovizna | △ granizo |
| ○ lluvia | |
| ○ despejado | ⊙ 1/2 cubierto |
| ⊙ 1/4 cubierto | ⊙ cubierto |
| ⊙ 3/4 cubierto | ⊙ calma |
- viento NW fuerza 5. La flecha indica la dirección del viento; las barbillas la fuerza una barbilla larga equivale a 2° de la escala Beaufort.
- zona de lluvia
 frente cálido
 frente frío
 frente ocluido
 frente estacionario
 línea de convergencia
 isobaras, isalotermas
 marejadilla
 marejada
 mar arbolada

INFORMACION GENERAL DEDUCIDA DE LAS OBSERVACIONES DE LAS DIECINUEVE (HORA OFICIAL)

La nubosidad ha sido escasa sobre la Península. La zona de mayor nubosidad ha correspondido a las costas gallegas.

TIEMPO PROBABLE HASTA LAS DIECINUEVE (HORA OFICIAL) DEL DIA 28.

Aumento de la nubosidad sobre el NW de la Península llegando a producir precipitación. Así mismo soplará viento fuerte del W.

AVISO ESPECIAL PARA BARCOS PESQUEROS Y NAVIGACION DE CABOTAJE.

Empeoramiento de las condiciones del mar en las costas gallegas con mar muy gruesa y en el golfo de Vizcaya con mar gruesa.