

BOLETÍN Meteorológico Diario



Ministerio de Medio Ambiente
Instituto Nacional de Meteorología

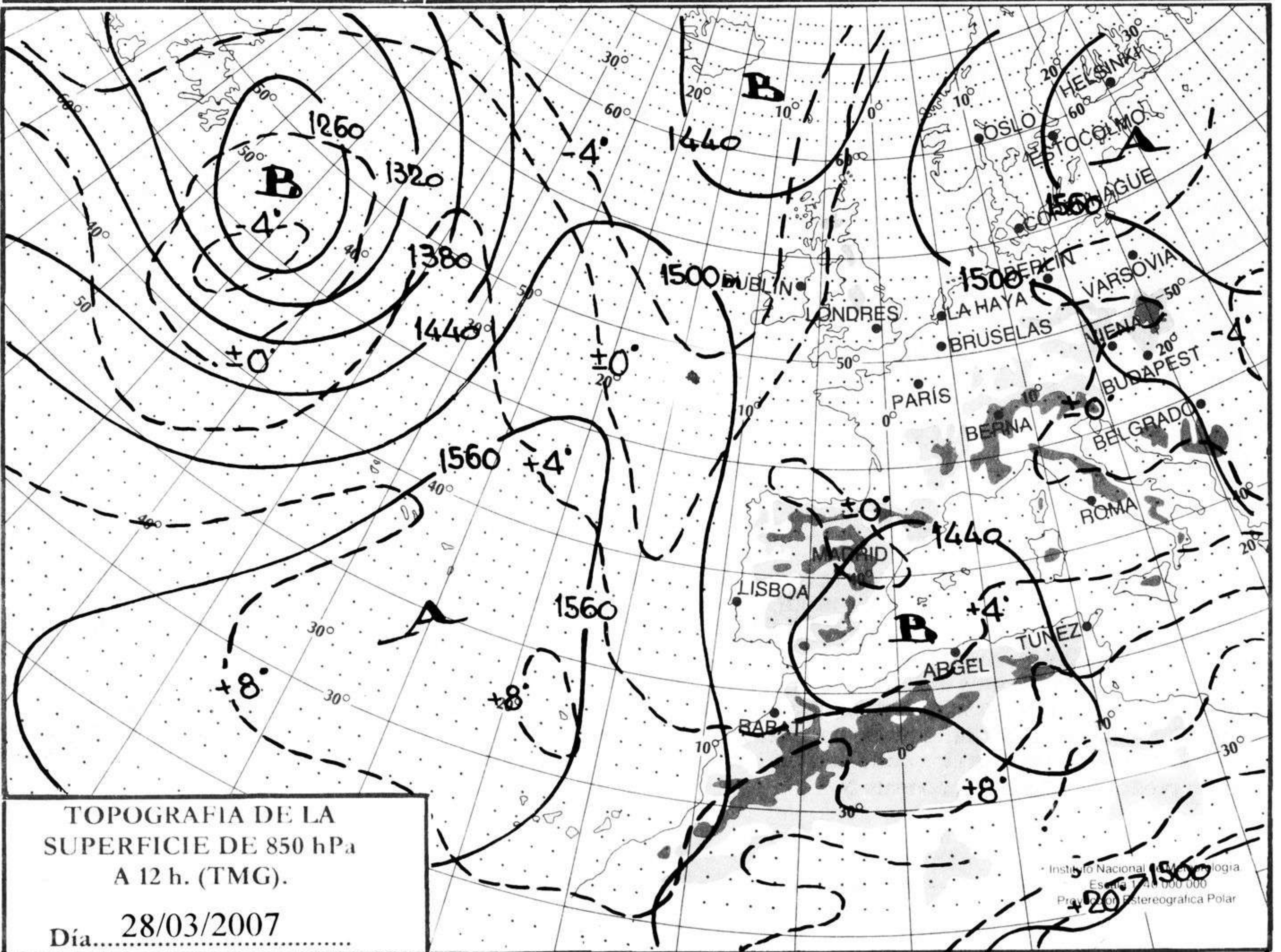
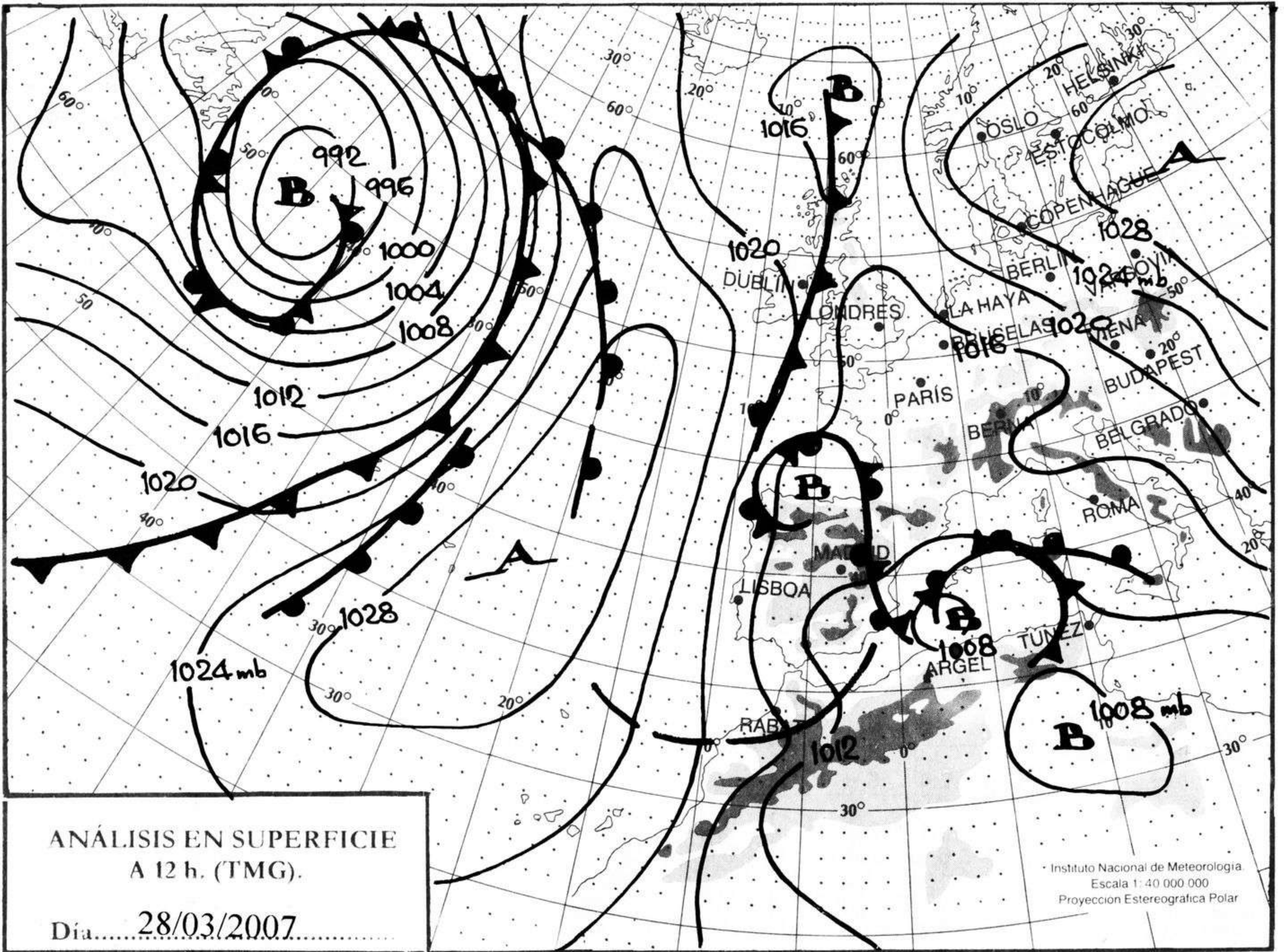
Número 88. Jueves 29 de marzo de 2007

ESTACIONES	TEMPERATURA °C		PRECIPITACIÓN Um2		HORAS DE SOL (3)	ESTACIONES	TEMPERATURA °C		PRECIPITACIÓN Um2		HORAS DE SOL (3)
	MÁX (1)	MÍN (2)	DÍA (1)	NOCHE (2)			MÁX (1)	MÍN (2)	DÍA (1)	NOCHE (2)	
C.A. DE GALICIA						JAÉN	11,1	5,9	0,4		-
A CORUÑA	13,2	8,1	12	2	1	MÁLAGA	19,1	8,8			4,8
SANTIAGO DE COMPOSTELA	10,1	6	18	0,4	0,2	SEVILLA	19,6	10,1	2		7,6
LUGO	9,9	4,9	12	2	0,3	CIUDAD A. DE CEUTA					
OURENSE	13,4	5,9	7	0,6	0,6	CEUTA	15,8	8,8	11	19	7,3
PONTEVEDRA	11,9	8,1	12	0,1	0,4	CIUDAD A. DE MELILLA					
C.A. PRINCIPADO DE ASTURIAS						MELILLA	16,4	13,1	5	5	4,5
OVIEDO	13,9	6,9	10	2	4,7	C.A. DE EXTREMADURA					
C.A. DE CANTABRIA						BADAJOS	19,1	6,1			8,8
SANTANDER	14,8	9,5		0,5	8,1	MÉRIDA	18,8	5,2			-
C.A. DEL PAÍS VASCO						CÁCERES	16,4	5,1			9
BILBAO	13	8,5		5	0,1	C.A. DE CASTILLA Y LEÓN					
SAN SEBASTIÁN	10,8	8,6	0,5		0,4	ÁVILA	7,9	1,5			3,6
VITORIA	10	5,8	0,4	0,6	0,6	BURGOS	10,6	2,5			3,8
C.A. DE LA RIOJA						LEÓN	9,8	0,8	0,2		3,6
LOGROÑO	10,9	7,9	0,6	0,3	1,2	PALENCIA	9,4	-0,2			-
C. FORAL DE NAVARRA						SALAMANCA	12,4	1,6	0,6	1	4
PAMPLONA	12,4	6,9	2		1,5	SEGOVIA	8,5	1,5			2,2
C.A. DE ARAGÓN						SORIA	7,8	3,4			1,6
HUESCA	13,1	2,4		0,1	1	VALLADOLID	11,4	3,1			7,2
TERUEL	6,1	3,4	3	0,6	0	ZAMORA	11,9	2,5	0,1		4,3
ZARAGOZA	11,5	7,6	1		0	C.A. DE CASTILLA-LA MANCHA					
C.A. DE CATALUÑA						ALBACETE	7,1	4,8	13	2	0
BARCELONA	13,9	10,4	3	0,6	0,1	CIUDAD REAL	13,8	6,1	1		5
GIRONA	14,6	9,1	3	0,4	-	CUENCA	7,4	3,9	7	0,5	0
LLEIDA	15,5	6,2			-	GUADALAJARA	11,1	2,1			2,7
TARRAGONA	14,4	10	3	1	-	TOLEDO	14,4	4,9			5,1
C.A. DE LES ILLES BALEARS						C. DE MADRID					
PALMA DE MALLORCA	14,6	9,9	15	12	0	MADRID	12,8	4,6			3,5
IBIZA	11,6	10,9	7	30	0	C.A. DE CANARIAS					
MAHÓN	12,6	9,1	5	10	0	LAS PALMAS DE GRAN CANARIA	22,2	15,5	0,1		6,2
C.A. VALENCIANA						FUERTEVENTURA	21,5	15,4			2,8
ALICANTE	13,2	8,6	11	2	0	LANZAROTE	21,8	15,9	0,2		2,9
CASTELLÓN	14,1	9,1	2	2	0	SANTA CRUZ DE TENERIFE	20,9	16	0,4		6,4
VALENCIA	11,8	8,4	10	6	0	EL HIERRO	-	18	-		8,6
C.A. DE LA REGIÓN DE MURCIA						LA PALMA	21,5	-			9,6
MURCIA	14,6	9,8	2		0,6	NOTA:					
C.A. DE ANDALUCÍA						(1) Las máximas y precipitaciones del día son de 06 a 18 (hora TMG) de ayer.					
ALMERÍA	17,4	10			0,5	(2) Las mínimas y precipitaciones de la noche son de 18 de ayer a 06 (hora TMG) de hoy.					
CÁDIZ	16,9	11,9	0,5		-	(3) Las horas de sol son de ayer.					
CÓRDOBA	17,9	7	2	0,4	6,3	Las unidades utilizadas son: °C para la temperatura y litros por metro cuadrado para la precipitación					
GRANADA	12,6	1,8	0,1		2	Precipitación: Sin dato es cero. "ip": inapreciable "-": Información no disponible					
HUELVA	19,6	8,5	-		11,4	Temperaturas y horas de sol: "-": Información no disponible					

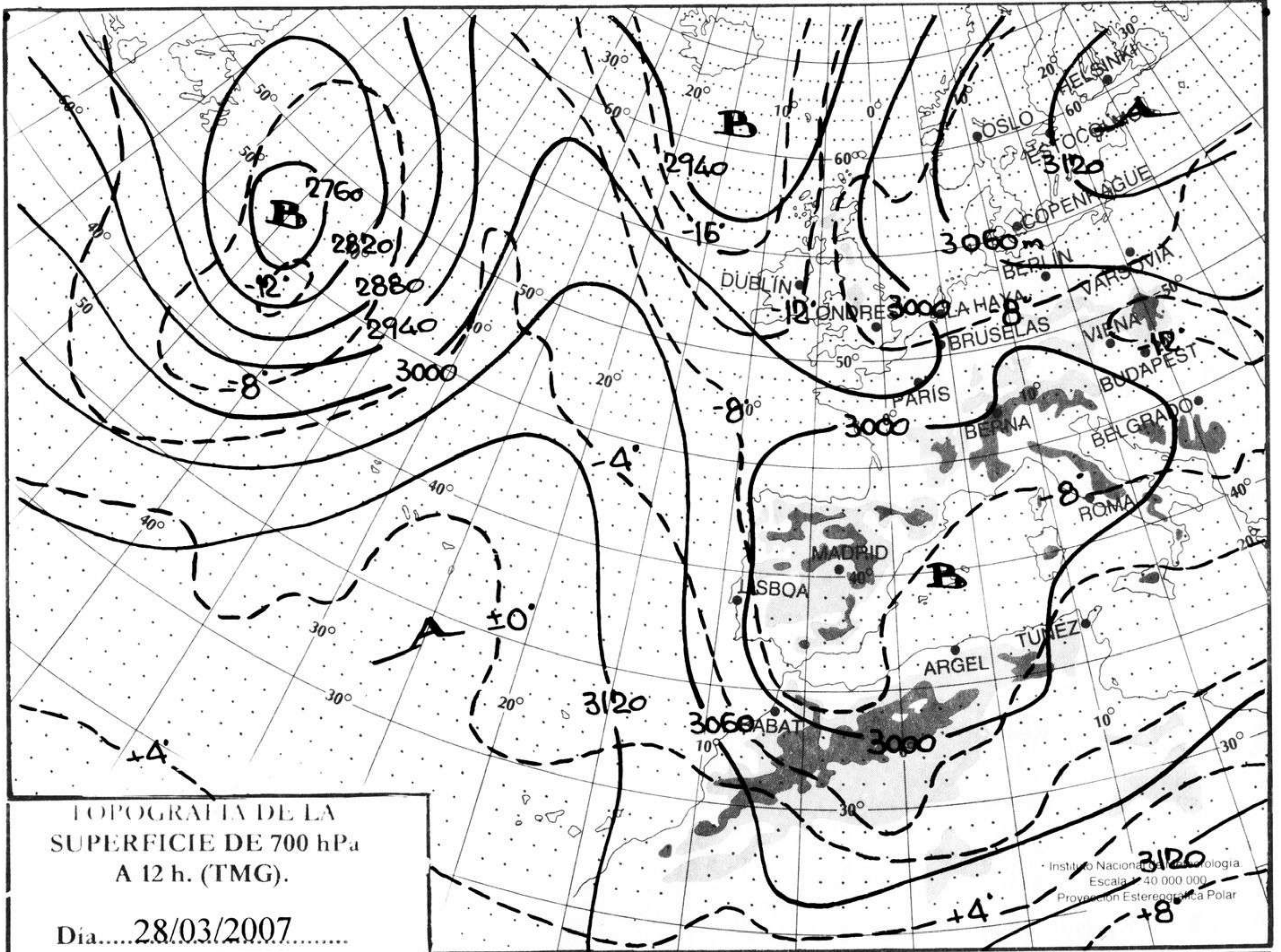
INFORMACIÓN GENERAL A LAS 06 (hora TMG)

Durante las últimas 24 horas ha estado muy nuboso o cubierto en la mitad este y norte peninsular y en Baleares con precipitaciones generalizadas y localmente persistentes. Han destacado los 42 l/m2 registrados en las últimas 12 horas en Lluç (Mallorca). En la tarde de ayer hubo aumento de la nubosidad en el sur de Murcia, Melilla y en el mar de Alborán. Intervalos nubosos Canarias con algun llovizna. Precipitaciones en forma de nieve en zonas de montaña y en puntos de Aragón. Nieblas matinales en el alto Ebro y puntos de Castilla y León y brumas en la costa de Cataluña. Las temperaturas mínimas han descendido ligeramente en el litoral mediterráneo andaluz y Ceuta y han aumentado en igual forma en el resto del territorio nacional excepto en Canarias y Melilla, donde no han variado significativamente. Viento moderado del E en las costa catalana, de componente N en Canarias y del NW en el litoral gallego. Flojo en el resto predominando la componente N.

Teléfonos del servicio de información meteorológica TELETIEMPO: Teletiempos general: 807 170 365, predicción para capitales de municipios españoles y datos de estaciones. Teletiempos marítimo: 807 170 37X, donde X es: 0 (Baleares), 1 (Mediterráneo), 2 (costera de Cantábrico y Galicia), 3 (costera de Canarias y Andalucía Occidental) y 4 (alta mar Atlántico). Teletiempos de montaña: 807 170 38Y, donde Y es: 0 (Pirineos), 1 (Picos de Europa), 2 (Sierra de Madrid), 3 (Sistema Ibérico), 4 (Sierra Nevada) y 5 (Sierra de Gredos). Teletiempos internacional: 807 170 388. TARIFAS: Coste máximo por minuto (IVA incluido) de 0,41 € en llamadas desde teléfonos de la red fija y de 0,76 € en llamadas desde teléfono móvil (los primeros 20 segundos tienen el coste de la tarifa soporte del operador de acceso).



hPa



km/h

