

BOLETÍN Meteorológico Diario



Ministerio de Medio Ambiente
Instituto Nacional de Meteorología

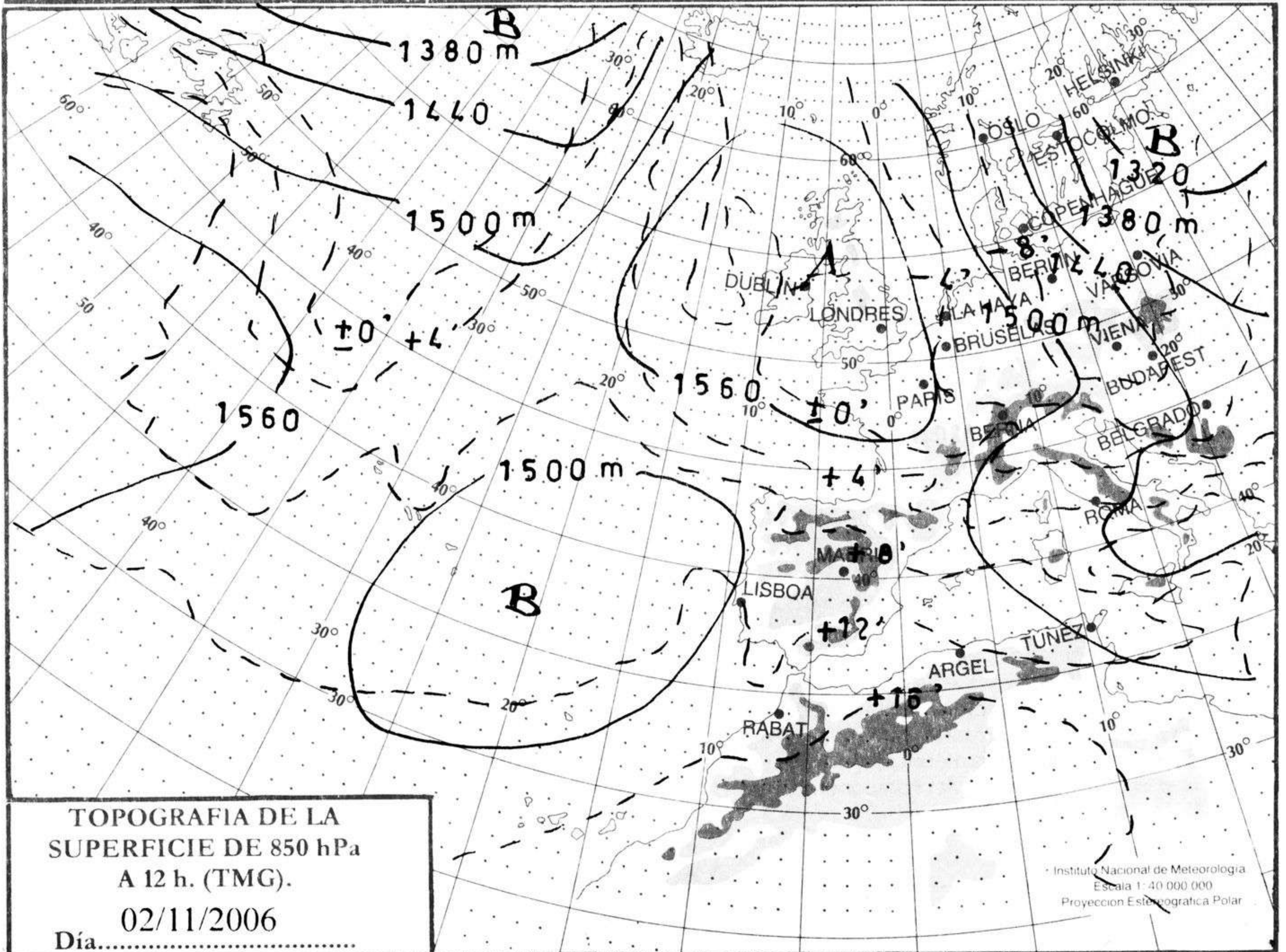
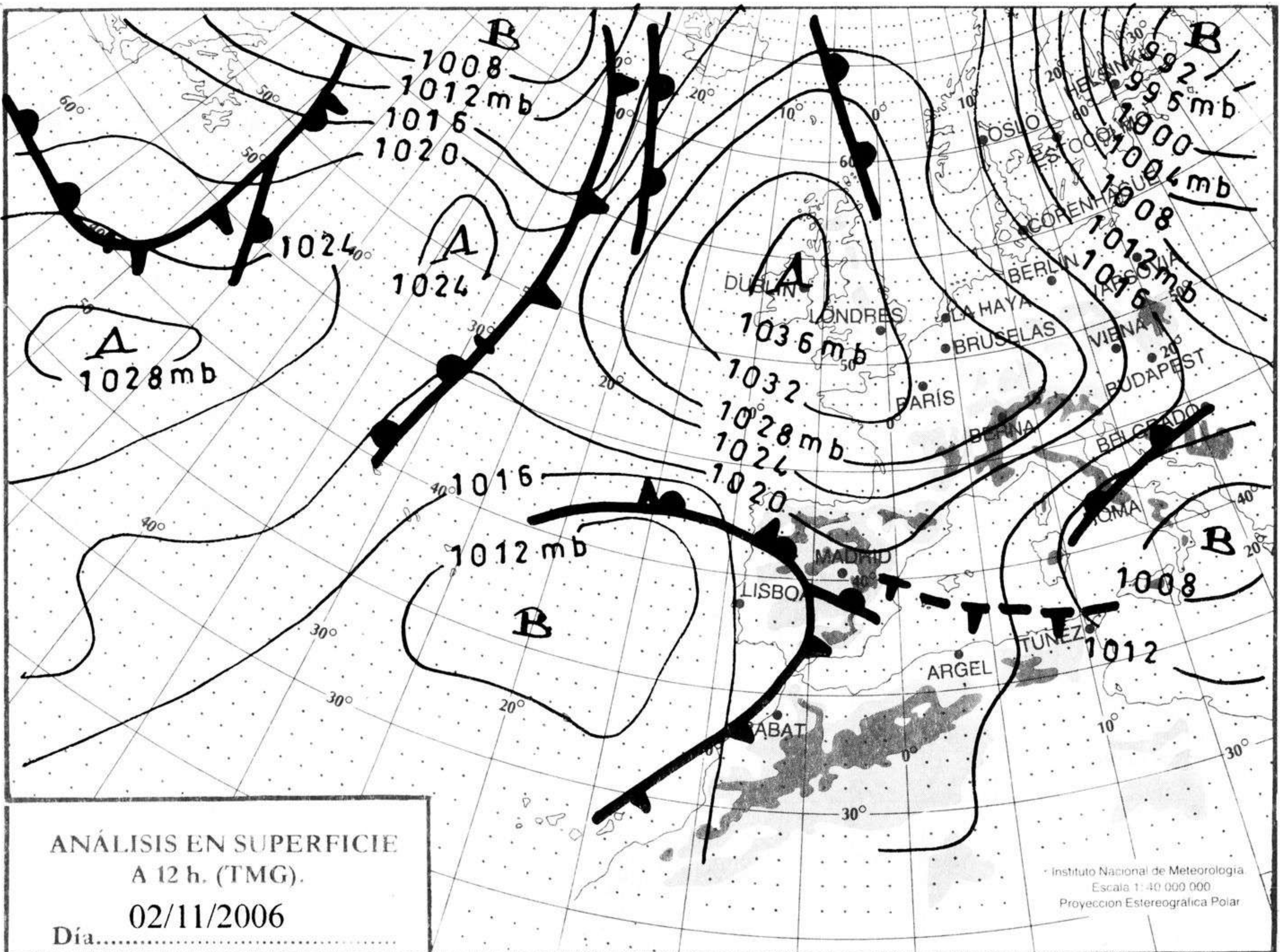
Número 307. Viernes 3 de noviembre de 2006

ESTACIONES	TEMPERATURA °C		PRECIPITACIÓN l/m2		HORAS DE SOL (3)	ESTACIONES	TEMPERATURA °C		PRECIPITACIÓN l/m2		HORAS DE SOL (3)
	MÁX (1)	MÍN (2)	DÍA (1)	NOCHE (2)			MÁX (1)	MÍN (2)	DÍA (1)	NOCHE (2)	
C.A. DE GALICIA						JAÉN	19,1	15,2	14	2	-
A CORUÑA	19,5	11,9			9	MÁLAGA	23,5	18,1	0,4	1	0
SANTIAGO DE COMPOSTELA	18,9	10,2			8,4	SEVILLA	22,4	18,4	9	4	1,3
LUGO	16,1	5,5			8,5	CIUDAD A. DE CEUTA					
OURENSE	22,4	11,6			8,1	CEUTA	23,6	17,4	0,1	2,9	0
PONTEVEDRA	22	13,9			6,8	CIUDAD A. DE MELILLA					
C.A. PRINCIPADO DE ASTURIAS						MELILLA	27,1	21,1		ip	0,2
OVIEDO	13,9	6,9			2,5	C.A. DE EXTREMADURA					
C.A. DE CANTABRIA						BADAJOS	19,1	17,4	6	3	0
SANTANDER	14,4	10,4			8,3	MÉRIDA	18,4	17,1	2	10	-
C.A. DEL PAÍS VASCO						CÁCERES	17,8	15,8	7	36	0
BILBAO	14	5,1			6,5	C.A. DE CASTILLA Y LEÓN					
SAN SEBASTIÁN	11,1	5,9			8,4	ÁVILA	18,5	11,9		2	2,4
VITORIA	12,1	1,6			8,4	BURGOS	13,1	4,4			6,5
C.A. DE LA RIOJA						LEÓN	14,4	3,5			5
LOGROÑO	18,5	5,4			9	PALENCIA	14,4	4,6			-
C. FORAL DE NAVARRA						SALAMANCA	15,8	8,9		2	4,4
PAMPLONA	15,1	6,1			8,3	SEGOVIA	16,4	11,9		0,2	4,2
C.A. DE ARAGÓN						SORIA	16,4	7,5			6,8
HUESCA	-	-	-	-	-	VALLADOLID	14,8	7,1			6,4
TERUEL	18,9	9,4		12	2,3	ZAMORA	14,8	6,8			4,2
ZARAGOZA	16,6	10,4			7,3	C.A. DE CASTILLA-LA MANCHA					
C.A. DE CATALUÑA						ALBACETE	21,1	11,9	4	12	1,8
BARCELONA	18	11,4			-	CIUDAD REAL	17,1	15,4	15	7	0
GIRONA	18,8	5,9			7,4	CUENCA	19	11,1	1	10	2,6
LLEIDA	15,6	11			-	GUADALAJARA	21	13,4		12	7,3
TARRAGONA	-	-	-	-	-	TOLEDO	18,6	13,5	6	12	0,2
C.A. DE LES ILLES BALEARS						C. DE MADRID					
PALMA DE MALLORCA	20,9	13,6			1,4	MADRID	20,2	13,8	1	7	2,8
IBIZA	21,2	17,2	4	1	0	C.A. DE CANARIAS					
MAHÓN	17,9	10,8			5,2	LAS PALMAS DE GRAN CANARIA	27,9	20			2,1
C.A. VALENCIANA						FUERTEVENTURA	23,6	18,1	0,4	0,6	0
ALICANTE	-	15,2	-	13	1,4	LANZAROTE	25,4	20,4	2		0,7
CASTELLÓN	-	13,8		18	0	SANTA CRUZ DE TENERIFE	26,9	21,2			3,5
VALENCIA	20,4	13,2		19	0	EL HIERRO	28,4	-			-
C.A. DE LA REGIÓN DE MURCIA						LA PALMA	30,9	20,9			6
MURCIA	23,9	16,5	1	3	0,7	NOTA:					
C.A. DE ANDALUCÍA						(1) Las máximas y precipitaciones del día son de 06 a 18 (hora TMG) de ayer.					
ALMERÍA	23,9	18,8			0	(2) Las mínimas y precipitaciones de la noche son de 18 de ayer a 06 (hora TMG) de hoy					
CÁDIZ	22,1	-	2	-	-	(3) Las horas de sol son de ayer.					
CÓRDOBA	19,9	18	12	2	0	Las unidades utilizadas son: °C para la temperatura y litros por metro cuadrado para la precipitación					
GRANADA	18,8	15,1	8	2	0	Precipitación: Sin dato es cero. "ip": inapreciable. "-": Información no disponible					
HUELVA	21,5	18,8	-	6	0,2	Temperaturas y horas de sol: "-": Información no disponible					

INFORMACIÓN GENERAL A LAS 06 (hora TMG)

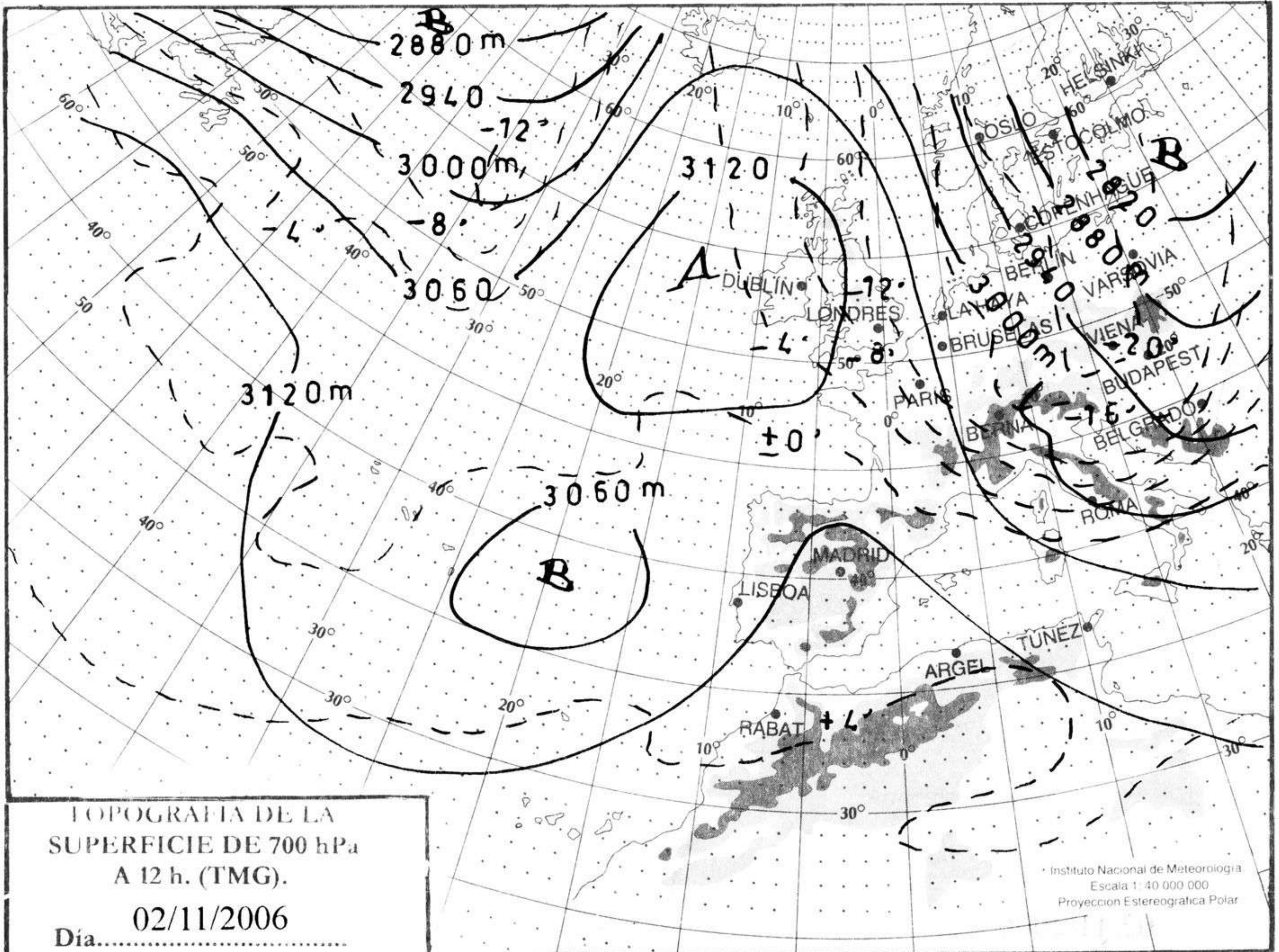
Durante las últimas 24 horas ha estado muy nuboso o cubierto en ambos archipiélagos así como en la Península salvo en el litoral cantábrico y valle del Ebro donde ha estado en general poco nuboso. Se han producido precipitaciones en la mitad sur peninsular, en general débiles aunque localmente moderadas y persistentes en Andalucía y Levante. Actividad tormentosa en Huelva esta madrugada. Brumas matinales y bancos de niebla en Galicia, zona centro, valle del Ebro y puntos del litoral mediterráneo. Las temperaturas mínimas han descendido ligera a moderadamente en Baleares, Canarias y la cornisa cantábrica y han ascendido en igual forma en el resto del territorio nacional. Viento fuerte del E en el litoral cantábrico, del NW en el Golfo de León y moderado del N con intervalos fuertes en Mallorca y Menorca. Flojo a moderado del componente E en el litoral mediterráneo y del NW en el valle del Ebro.

Teléfonos del servicio de información meteorológica TELETIEMPO: **Teletiempo general:** 807 170 365, predicción para capitales de municipios españoles y datos de estaciones. **Teletiempo marítimo:** 807 170 37X, donde X es: 0 (Baleares), 1 (Mediterráneo), 2 (costera de Cantábrico y Galicia), 3 (costera de Canarias y Andalucía Occidental) y 4 (alta mar Atlántico). **Teletiempo de montaña:** 807 170 38Y, donde Y es: 0 (Pirineos), 1 (Picos de Europa), 2 (Sierra de Madrid), 3 (Sistema Ibérico), 4 (Sierra Nevada) y 5 (Sierra de Gredos). **Teletiempo internacional:** 807 170 388. **TARIFAS:** Coste máximo por minuto (IVA incluido) de 0,41 € en llamadas desde teléfonos de la red fija y de 0,76 € en llamadas desde teléfono móvil (los primeros 20 segundos tienen el coste de la tarifa soporte del operador de acceso).



hPa

1060
1050
1040
1030
1020
1010
1000
990
980
970
960
950
940



km./h.

200
190
180
170
160
150
140
130
120
110
100
90
80
70
60
50
40
30
20
10

