

BOLETÍN Meteorológico Diario



Ministerio de Medio Ambiente
Instituto Nacional de Meteorología

Número 278. Jueves 5 de octubre de 2006

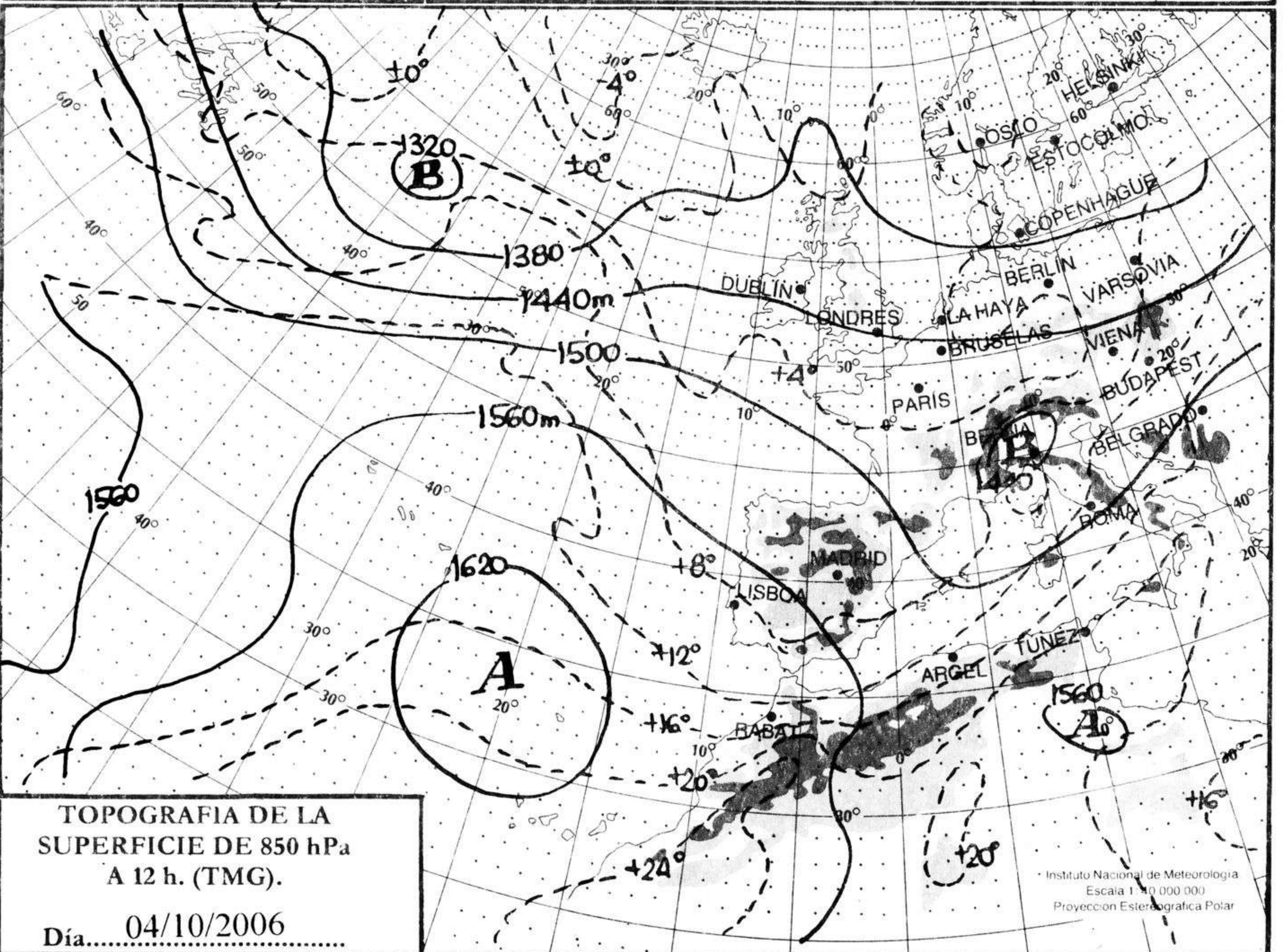
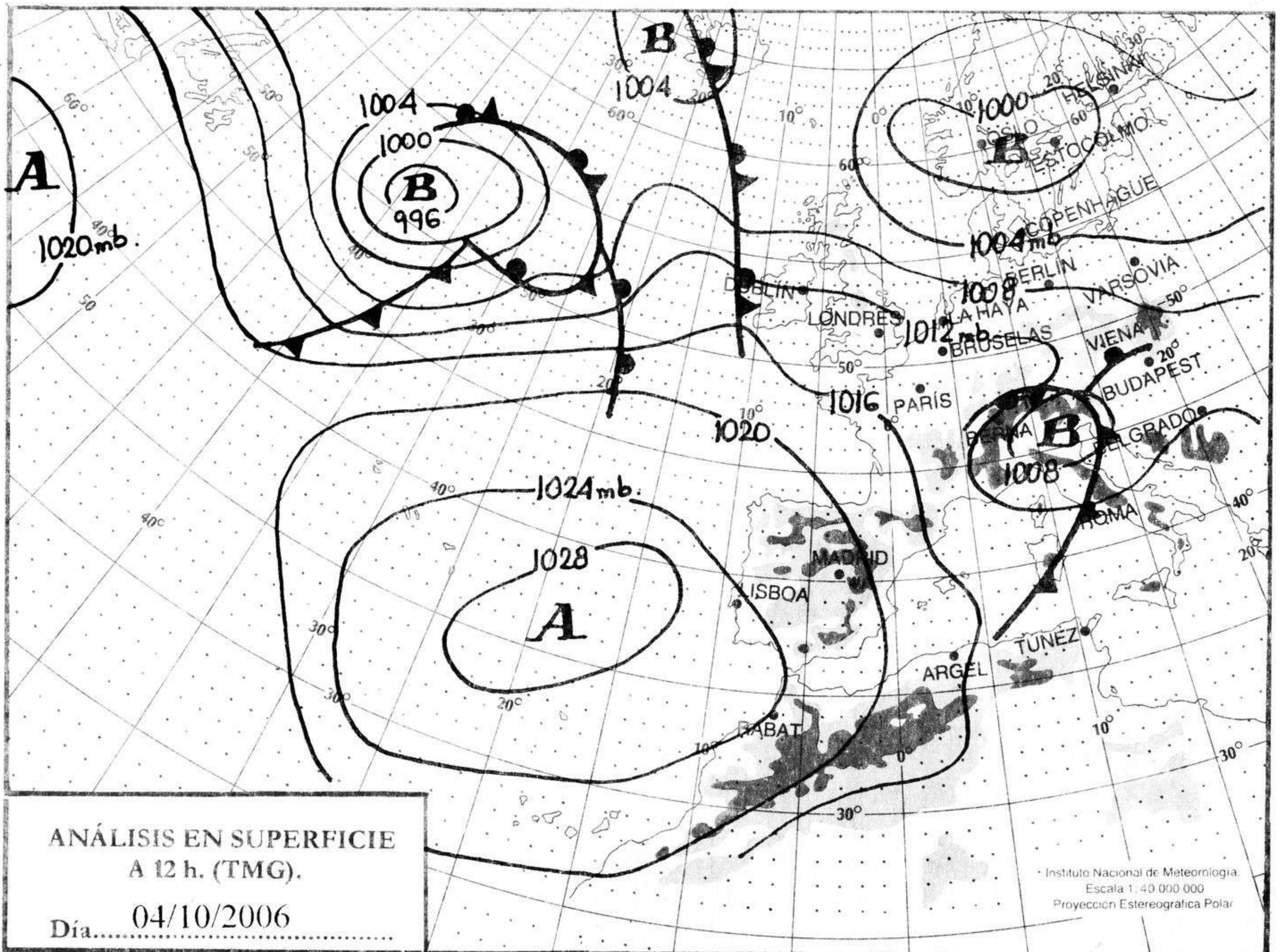
Ministerio de Medio Ambiente e Instituto Nacional de Meteorología. Prohibida su reproducción total o parcial por cualquier medio sin autorización expresa por escrito. 28040 Madrid N.I.P.O. 310-06-010-3

ESTACIONES	TEMPERATURA °C		PRECIPITACIÓN l/m ²		HORAS DE SOL (3)	ESTACIONES	TEMPERATURA °C		PRECIPITACIÓN l/m ²		HORAS DE SOL (3)
	MÁX (1)	MÍN (2)	DÍA (1)	NOCHE (2)			MÁX (1)	MÍN (2)	DÍA (1)	NOCHE (2)	
C.A. DE GALICIA						JAÉN	19,4	12,5			7
A CORUÑA	20,1	15,1			8,1	MÁLAGA	27,1	17,0			5,2
SANTIAGO DE COMPOSTELA	17,9	9,8	0,3		1,9	SEVILLA	27,4	14,9			6,7
LUGO	19,0	10,2		2	4,3	CIUDAD A. DE CEUTA					
OURENSE	21,1	11,9	0,1		1,1	CEUTA	23,8	18,6			-
PONTEVEDRA	19,6	11,4	4		1,8	CIUDAD A. DE MELILLA					
C.A. PRINCIPADO DE ASTURIAS						MELILLA	23,9	19,1			7,9
OVIEDO	17,4	9,8	0,4		4,2	C.A. DE EXTREMADURA					
C.A. DE CANTABRIA						BADAJOS	22,8	11,1			0,9
SANTANDER	19,6	14,4	14	0,2	3,9	MÉRIDA	22,0	10,5			-
C.A. DEL PAÍS VASCO						CÁCERES	20,4	10,6			3,8
BILBAO	19,9	11,1	8	20	2,9	C.A. DE CASTILLA Y LEÓN					
SAN SEBASTIAN	18,4	12,1	0,5	33	5,6	ÁVILA	14,9	5,8			5,4
VITORIA	17,4	10,1	0,2	1	5,7	BURGOS	16,4	4,1	0,4	0,1	3,6
C.A. DE LA RIOJA						LEÓN	15,1	4,8	1		5,2
LOGROÑO	20,9	9,9			8,1	PALENCIA	14,4	5,6	0,9		-
C. FORAL DE NAVARRA						SALAMANCA	17,1	4,1	0,4		7
PAMPLONA	17,6	11,4	0,8	1	3,7	SEGOVIA	15,1	7,6	0,5		3,4
C.A. DE ARAGÓN						SORIA	15,5	6,8			5,8
HUESCA	19,5	10,0			-	VALLADOLID	17,4	6,1	1		3,8
TERUEL	17,5	5,8	0,4		3,4	ZAMORA	19,1	6,8	0,4		6,3
ZARAGOZA	21,4	11,6			9,5	C.A. DE CASTILLA-LA MANCHA					
C.A. DE CATALUÑA						ALBACETE	20,1	6,6			3,3
BARCELONA	24,2	13,4			8,2	CIUDAD REAL	19,5	9,5			4,1
GIRONA	21,6	8,4	2	0,3	3,3	CUENCA	17,9	6,4			7,5
LLEIDA	22,6	9,1			10,6	GUADALAJARA	19,6	3,8	1		4,2
TARRAGONA	-	13,2	-		-	TOLEDO	-	10,8	-		4,9
C.A. DE LES ILLES BALEARS						C. DE MADRID					
PALMA DE MALLORCA	23,6	12,2			7,6	MADRID	21,2	6,5			3,8
IBIZA	24,4	17,1			2,5	C.A. DE CANARIAS					
MAHÓN	23,8	14,4		0,9	4,4	LAS PALMAS DE GRAN CANARIA	31,4	22,0			9,3
C.A. VALENCIANA						FUERTEVENTURA	26,1	21,3			-
ALICANTE	25,4	14,8			0,3	LANZAROTE	31,2	21,9			9,7
CASTELLÓN	27,1	17,1			9,3	SANTA CRUZ DE TENERIFE	27,0	22,2			8,8
VALENCIA	27,0	12,4			5,4	EL HIERRO	-	23,8			3,2
C.A. DE LA REGIÓN DE MURCIA						LA PALMA	29,9	22,8			8,2
MURCIA	27,5	15,6			0,8	NOTA:					
C.A. DE ANDALUCÍA						(1) Las máximas y precipitaciones del día son de 06 a 18 (hora TMG) de ayer.					
ALMERÍA	23,4	17,8			4,2	(2) Las mínimas y precipitaciones de la noche son de 18 de ayer a 06 (hora TMG) de hoy.					
CÁDIZ	22,5	17,1			-	(3) Las horas de sol son de ayer.					
CÓRDOBA	25,9	11,8			5,9	Las unidades utilizadas son: °C para la temperatura y litros por metro cuadrado para la precipitación					
GRANADA	21,4	8,6			4,4	Precipitación: Sin dato es cero. "ip" inapreciable. "-": información no disponible					
HUELVA	25,9	13,9			8,2	Temperaturas y horas de sol: "-": información no disponible					

INFORMACIÓN GENERAL A LAS 06 (hora TMG)

Durante las últimas 24 horas ha estado muy nuboso en Castilla y León, Cantábrico, Navarra, Rioja, zona centro y norte de Aragón y de Cataluña, con precipitaciones generalizadas débiles. Nuboso en Galicia, Baleares y Extremadura, también con precipitaciones débiles. Predominio de nubes medias y altas en el resto. Ha habido tormentas en Cataluña, Baleares, Mar Cantábrico y País Vasco. Se han registrado nieblas en Galicia y la meseta norte. Las temperaturas mínimas han permanecido sin cambios en el norte de Galicia y la cornisa cantábrica, y han bajado de forma ligera a moderada en el resto. El viento ha soplado moderado a fuerte del NW en el golfo de León y del NE en Canarias, moderado del NW en el valle del Ebro y del W en el mar de Alborán, y flojo a moderado con predominio del W y NW en el resto.

Teléfonos del servicio de información meteorológica TELETIEMPO: **Teletiempo general:** 807 170 365, predicción para capitales de municipios españoles y datos de estaciones. **Teletiempo marítimo:** 807 170 37X, donde X es: 0 (Baleares), 1 (Mediterráneo), 2 (costera de Cantábrico y Galicia), 3 (costera de Canarias y Andalucía Occidental) y 4 (alta mar Atlántico). **Teletiempo de montaña:** 807 170 38Y, donde Y es: 0 (Pirineos), 1 (Picos de Europa), 2 (Sierra de Madrid), 3 (Sistema Ibérico), 4 (Sierra Nevada) y 5 (Sierra de Gredos). **Teletiempo internacional:** 807 170 388. **TARIFAS:** Coste máximo por minuto (IVA incluido) de 0,41 € en llamadas desde teléfonos de la red fija y de 0,76 € en llamadas desde teléfono móvil (los primeros 20 segundos tienen el coste de la tarifa soporte del operador de acceso).

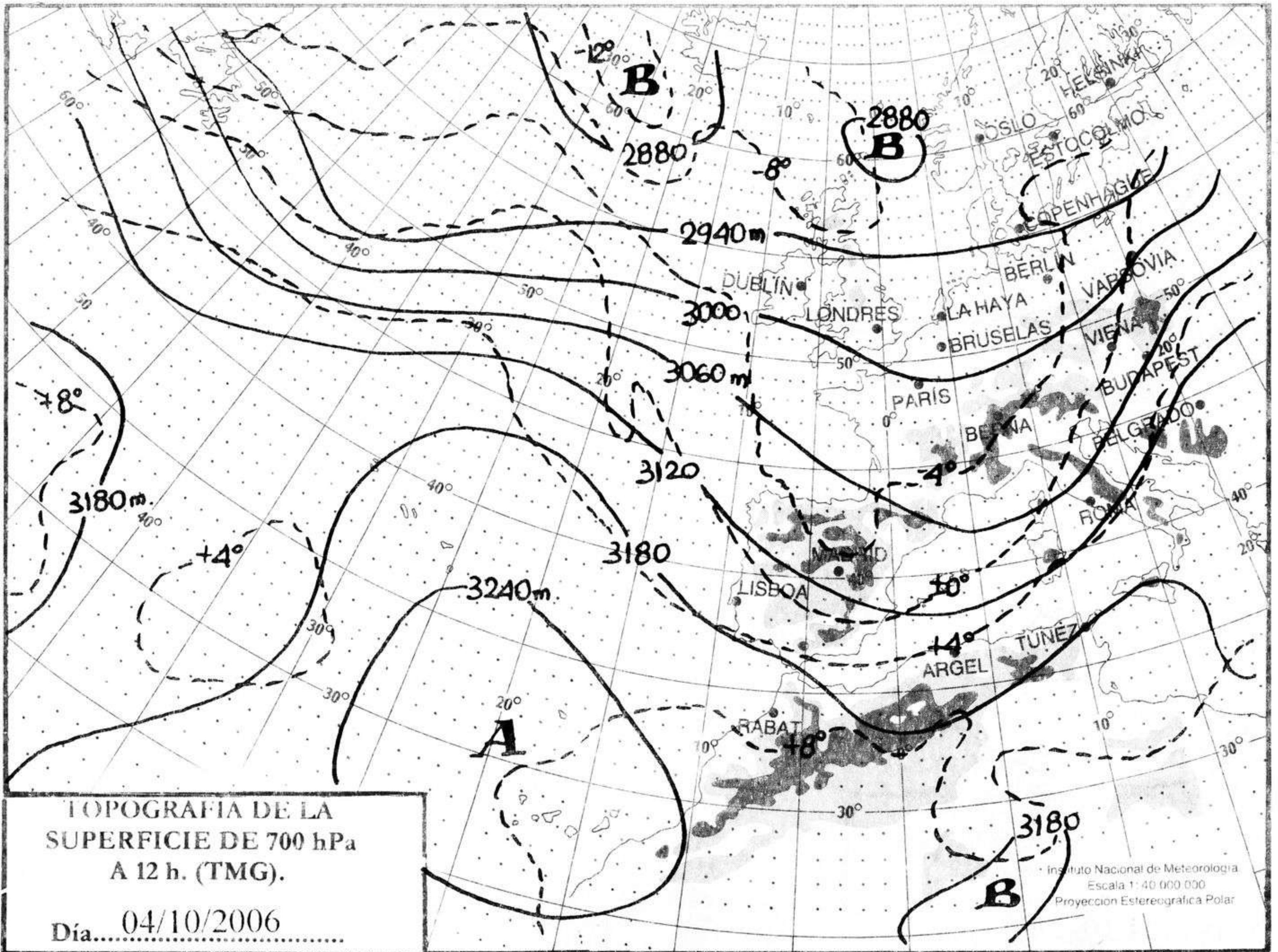


mm
800
790
780
770
760
750
740
730
720
710
700

nudos
110
100
90
80
70
60
50
40
30
20
10

hPa

1060
1050
1040
1030
1020
1010
1000
990
980
970
960
950
940



km/h

200
190
180
170
160
150
140
130
120
110
100
90
80
70
60
50
40
30
20
10

