

BOLETÍN Meteorológico Diario



Ministerio de Medio Ambiente
Instituto Nacional de Meteorología

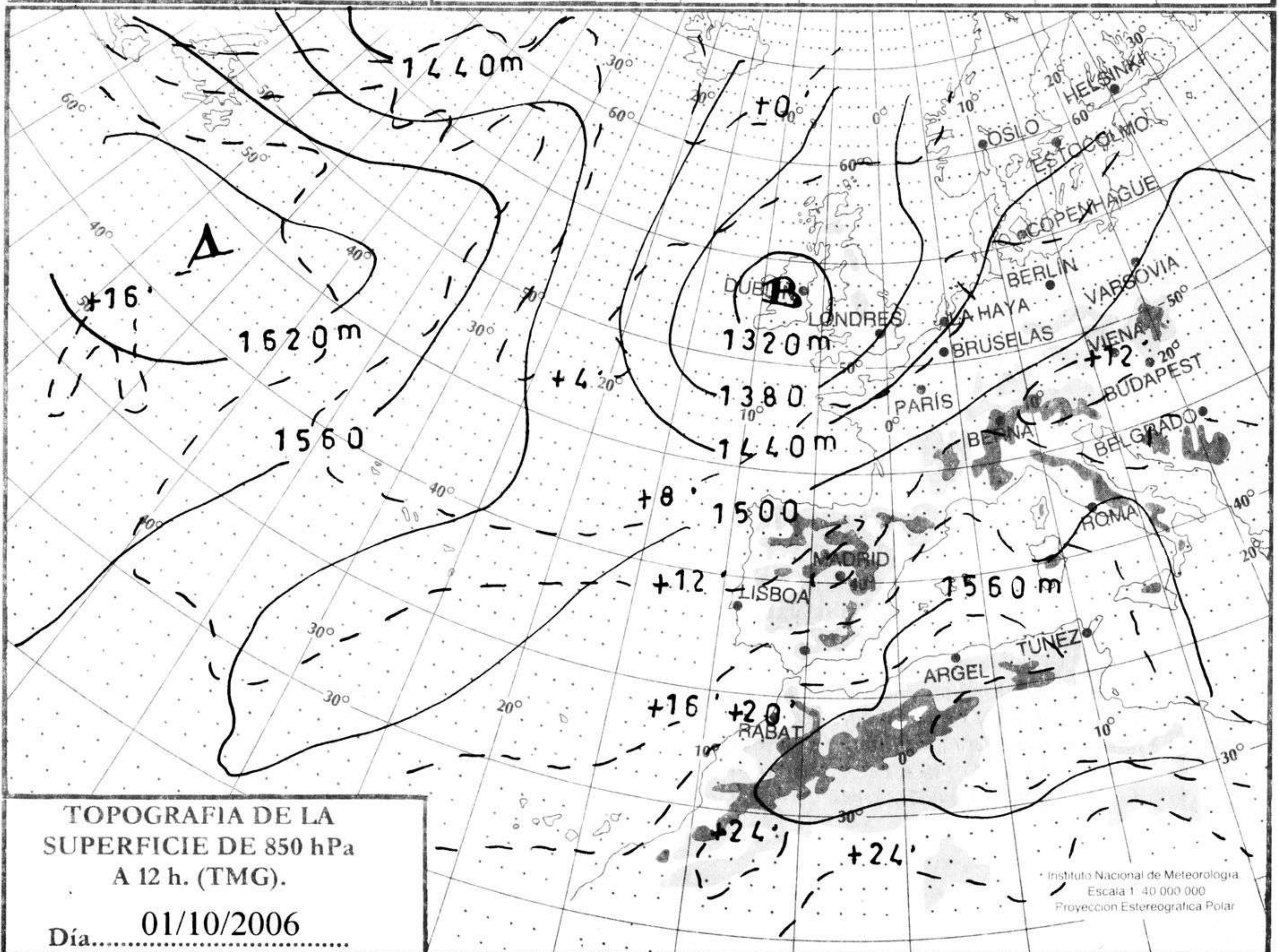
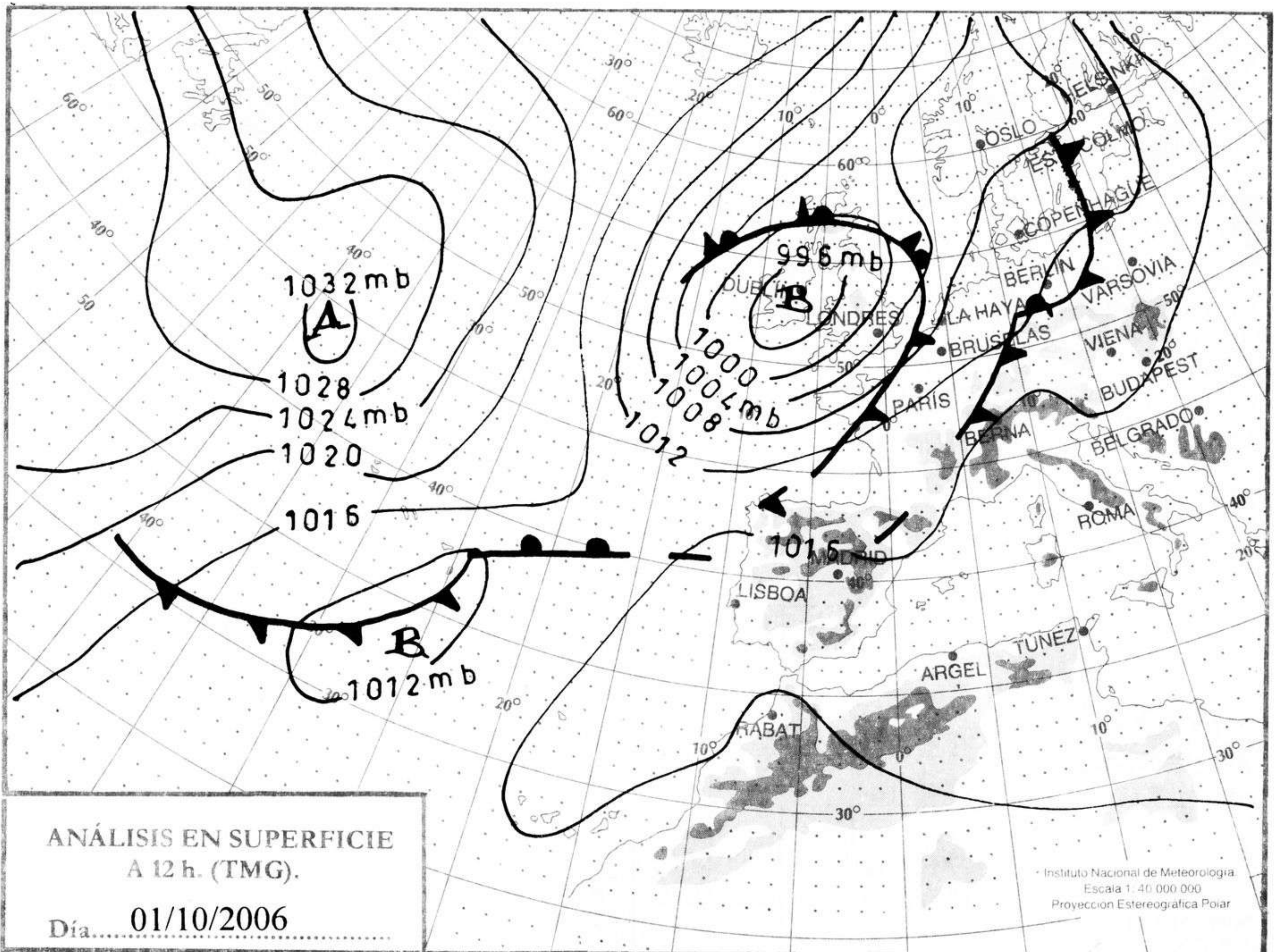
Número 275. Lunes 2 de octubre de 2006

ESTACIONES	TEMPERATURA °C		PRECIPITACIÓN l/m2		HORAS DE SOL (3)	ESTACIONES	TEMPERATURA °C		PRECIPITACIÓN l/m2		HORAS DE SOL (3)
	MÁX (1)	MÍN (2)	DÍA (1)	NOCHE (2)			MÁX (1)	MÍN (2)	DÍA (1)	NOCHE (2)	
C.A. DE GALICIA						JAÉN	28,0	20,5			-
A CORUÑA	23,1	14,8		9	5,4	MÁLAGA	27,4	17,8			10,5
SANTIAGO DE COMPOSTELA	17,8	13,1	5	24	0	SEVILLA	30,4	19,9			6,5
LUGO	20,0	13,9	2	0,5	2,5	CIUDAD A. DE CEUTA					
OURENSE	21,9	15,4	0,6	0,3	0,2	CEUTA	26,8	19,8			-
PONTEVEDRA	20,8	17,4	0,4	1	0,6	CIUDAD A. DE MELILLA					
C.A. PRINCIPADO DE ASTURIAS						MELILLA	27,1	19,5			8,7
OVIEDO	22,9	13,6		ip	3,5	C.A. DE EXTREMADURA					
C.A. DE CANTABRIA						BADAJOS	26,5	14,4			7,7
SANTANDER	24,6	17,2			10	MÉRIDA	28,8	14,5			-
C.A. DEL PAÍS VASCO						CÁCERES	24,5	13,9			8,8
BILBAO	27,9	15,4			8,5	C.A. DE CASTILLA Y LEÓN					
SAN SEBASTIÁN	24,9	16,2			9,9	ÁVILA	23,6	11,9			9,1
VITORIA	23,9	11,4			8,7	BURGOS	21,2	8,5			6,9
C.A. DE LA RIOJA						LEÓN	17,5	10,5			4,5
LOGROÑO	27,4	11,6			7,2	PALENCIA	-	10,1			-
C. FORAL DE NAVARRA						SALAMANCA	22,8	8,8			8,3
PAMPLONA	24,4	12,4			9,7	SEGOVIA	23,1	12,1			9,4
C.A. DE ARAGÓN						SORIA	22,1	7,9			9,1
HUESCA	26,0	-			-	VALLADOLID	22,1	10,6			8,1
TERUEL	27,5	9,8			-	ZAMORA	22,8	10,8			6,2
ZARAGOZA	28,8	14,5			8,7	C.A. DE CASTILLA-LA MANCHA					
C.A. DE CATALUÑA						ALBACETE	27,1	16,5			9,3
BARCELONA	27,5	18,1			10,3	CIUDAD REAL	28,5	15,2			9
GIRONA	30,4	13,9			9,8	CUENCA	25,8	13,0			6,3
LLEIDA	28,5	15,1			9,7	GUADALAJARA	24,5	8,6			8,3
TARRAGONA	-	-			-	TOLEDO	27,6	13,2			8,3
C.A. DE LES ILLES BALEARS						C. DE MADRID					
PALMA DE MALLORCA	26,9	15,8			9,9	MADRID	25,8	10,9			7,3
IBIZA	25,9	18,9			9,6	C.A. DE CANARIAS					
MAHÓN	26,4	19,9			9	LAS PALMAS DE GRAN CANARIA	26,4	20,9			9,5
C.A. VALENCIANA						FUERTEVENTURA	25,9	22,0			9,4
ALICANTE	28,6	15,9			9,8	LANZAROTE	27,0	20,5			9,7
CASTELLÓN	28,9	18,9			10,4	SANTA CRUZ DE TENERIFE	27,4	22,4			8,8
VALENCIA	33,8	17,0			10,2	EL HIERRO	27,4	22,9			9,4
C.A. DE LA REGIÓN DE MURCIA						LA PALMA	27,0	21,8			9,5
MURCIA	32,9	18,4			9,6	NOTA:					
C.A. DE ANDALUCÍA						(1) Las máximas y precipitaciones del día son de 06 a 18 (hora TMG) de ayer.					
ALMERÍA	23,2	20,8			7,6	(2) Las mínimas y precipitaciones de la noche son de 18 de ayer a 06 (hora TMG) de hoy.					
CÁDIZ	26,1	21,4			-	(3) Las horas de sol son de ayer.					
CÓRDOBA	32,4	17,1			6,8	Las unidades utilizadas son: °C para la temperatura y litros por metro cuadrado para la precipitación					
GRANADA	32,0	13,1			10,4	Precipitación: Sin dato es cero. "ip": inapreciable. "-": Información no disponible					
HUELVA	30,6	18,5			7,5	Temperaturas y horas de sol: "-": Información no disponible					

INFORMACIÓN GENERAL A LAS 06 (hora TMG)

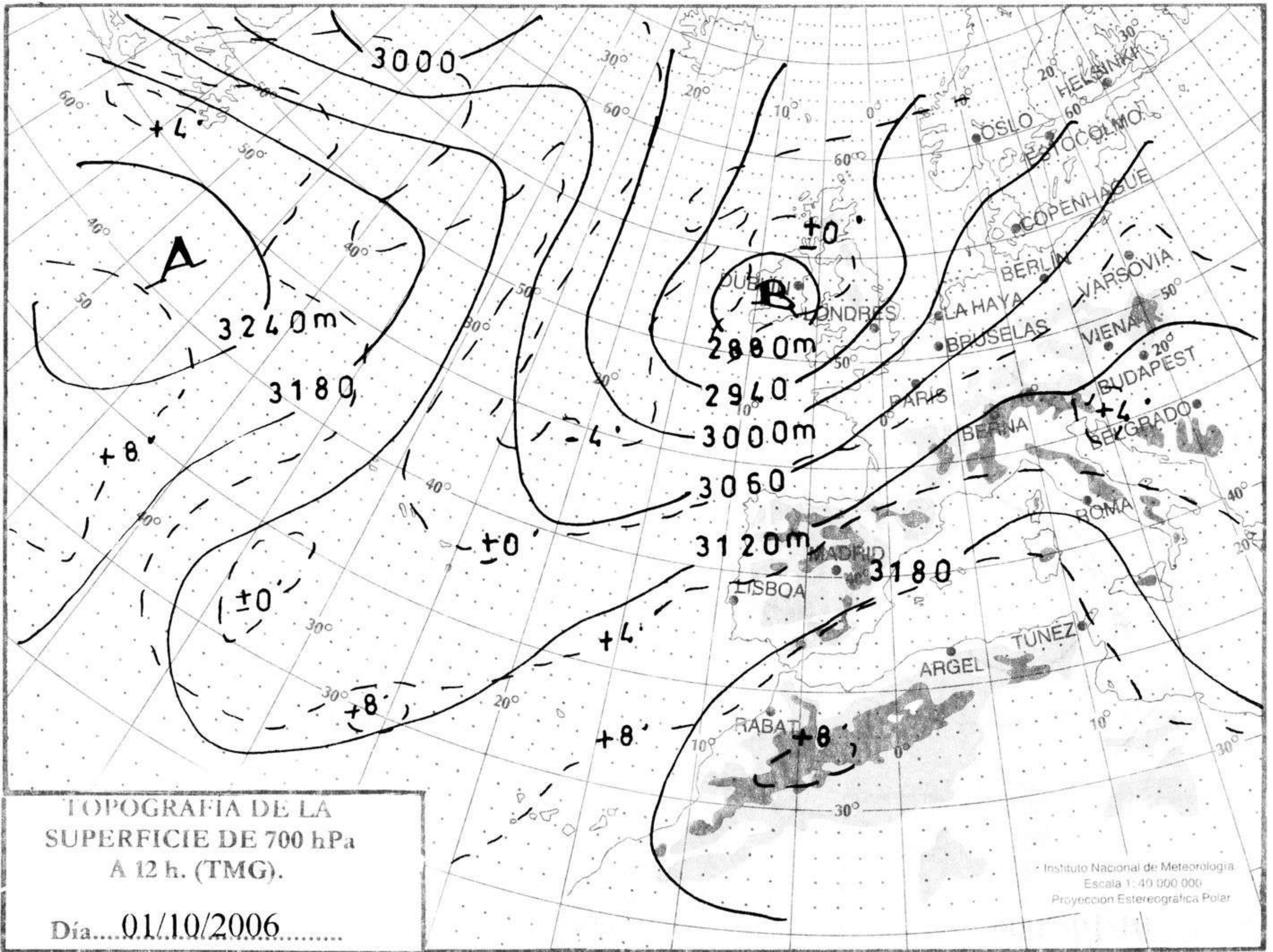
Durante las últimas 24 horas ha estado muy nuboso a cubierto en Galicia, Asturias y extremo noroeste de León con precipitaciones débiles, persistentes en Galicia, llegando a acumular 40 litros en 24 horas, y dispersas en el resto. Nuboso a muy nuboso en el área cantábrica y noroeste de Castilla y León. Nuboso en la mañana de ayer en el valle del Guadalquivir. En el resto de la península y Baleares, poco nuboso durante el día de ayer, aumentando durante esta noche la nubosidad media y alta en la península, excepto en el área mediterránea. Nieblas matinales en Baleares, Galicia, Asturias, Gerona y en la mañana de ayer, en Extremadura y valle de Guadalquivir. Brumas en Murcia, Ceuta y Melilla. Las temperaturas mínimas han descendido ligera a moderadamente en el nordeste peninsular, Castilla y León, zona centro y alto Ebro, en ascenso ligero en Andalucía y sin cambios apreciables en el resto. El viento ha soplado moderado del W a SW en Galicia y costa cantábrica. Flojo en el resto.

Teléfonos del servicio de información meteorológica TELETIEMPO: Teletiempo general: 807 170 365, predicción para capitales de municipios españoles y datos de estaciones. Teletiempo marítimo: 807 170 37X, donde X es: 0 (Baleares), 1 (Mediterráneo), 2 (costera de Cantábrico y Galicia), 3 (costera de Canarias y Andalucía Occidental) y 4 (alta mar Atlántico). Teletiempo de montaña: 807 170 38Y, donde Y es: 0 (Pirineos), 1 (Picos de Europa), 2 (Sierra de Madrid), 3 (Sistema Ibérico), 4 (Sierra Nevada) y 5 (Sierra de Gredos). Teletiempo internacional: 807 170 388. TARIFAS: Coste máximo por minuto (IVA incluido) de 0,41 € en llamadas desde teléfonos de la red fija y de 0,76 € en llamadas desde teléfono móvil (los primeros 20 segundos tienen el coste de la tarifa soporte del operador de acceso).



hPa

1060
1050
1040
1030
1020
1010
1000
990
980
970
960
950
940



km/h

200
190
180
170
160
150
140
130
120
110
100
90
80
70
60
50
40
30
20
10

