

# BOLETÍN Meteorológico



Ministerio de Medio Ambiente  
Instituto Nacional de Meteorología

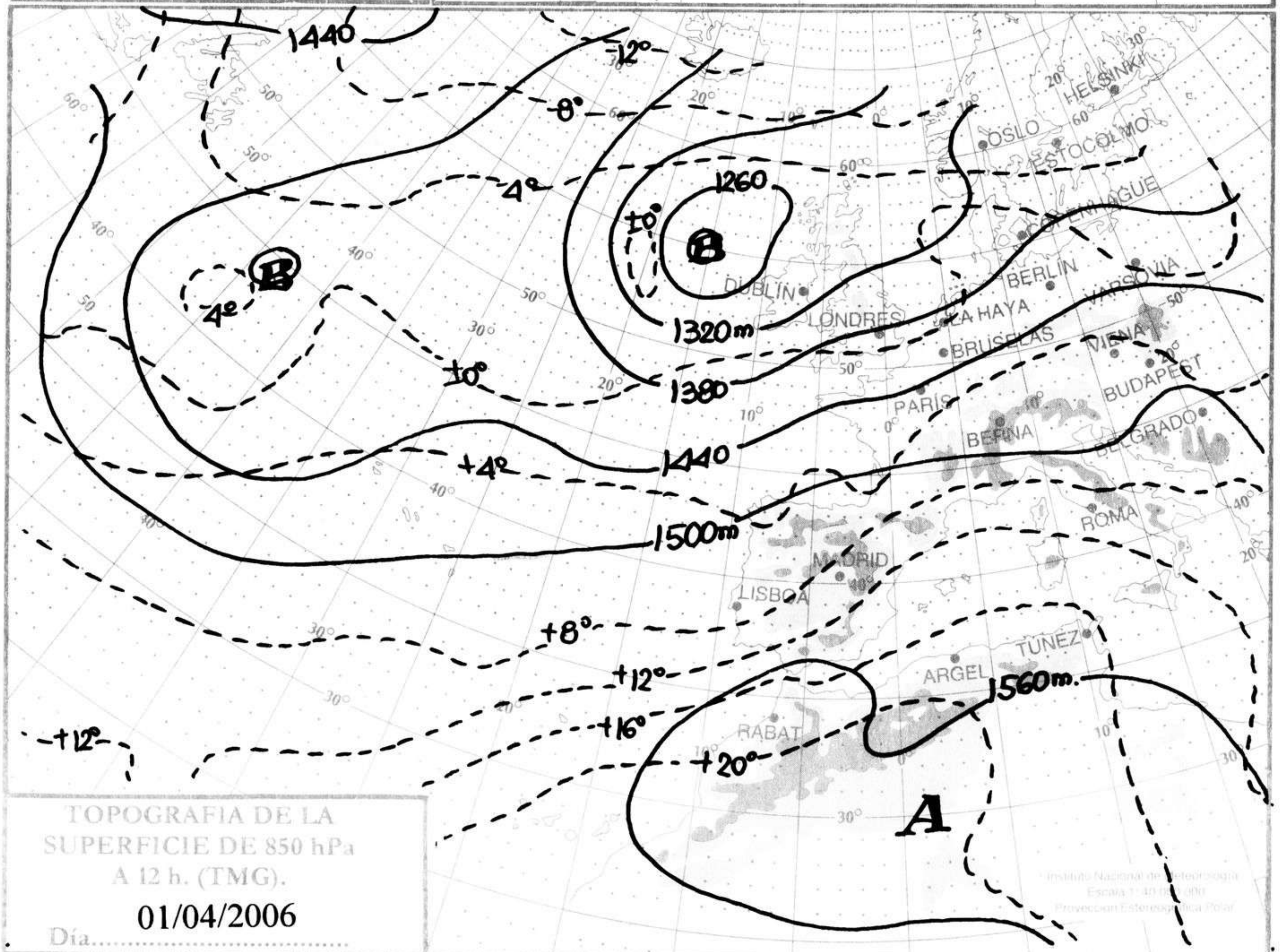
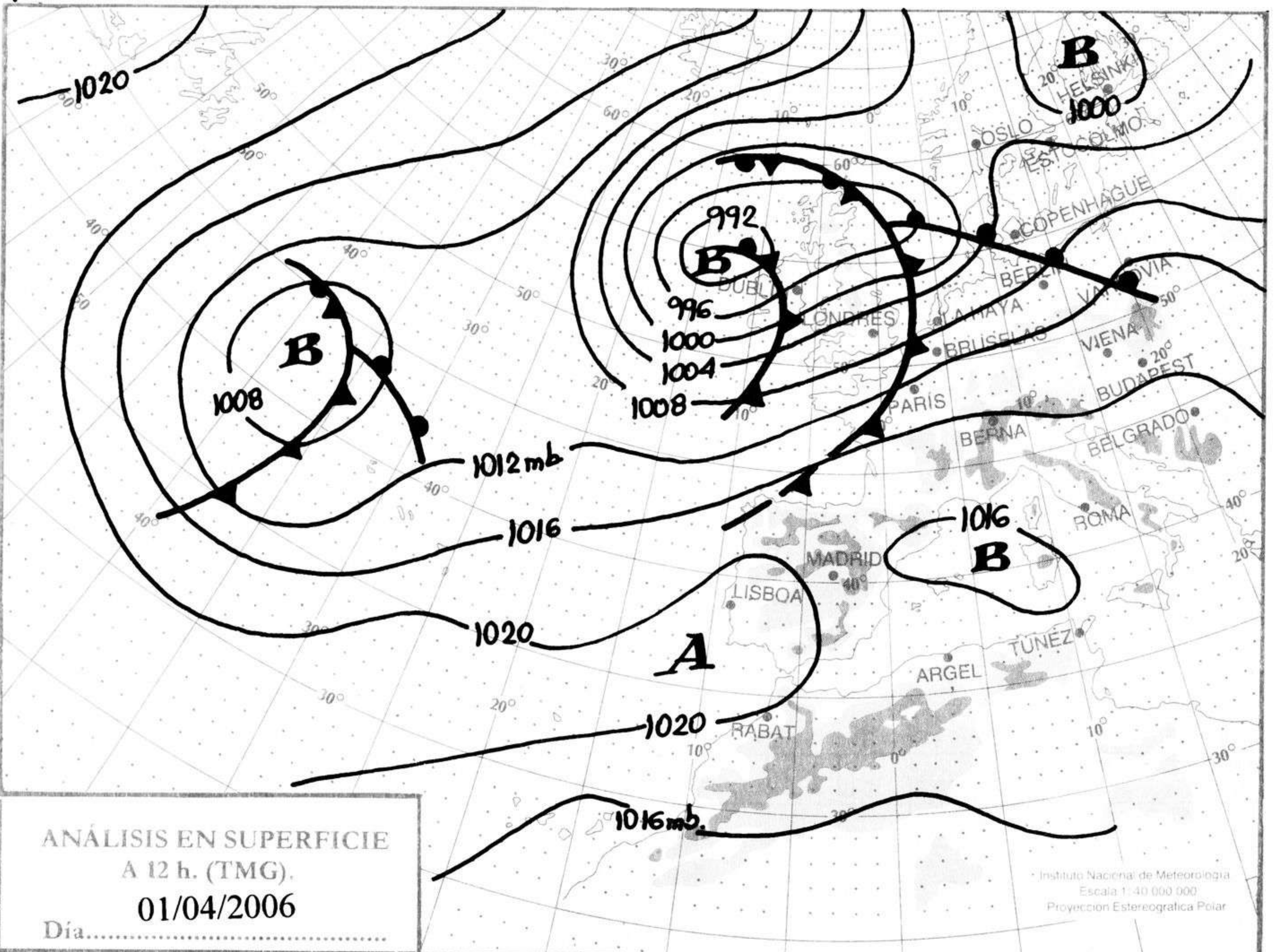
Número 92. Domingo 2 de abril de 2006

ESTACIONES	TEMPERATURA °C		PRECIPITACIÓN l/m2		HORAS DE SOL (3)	ESTACIONES	TEMPERATURA °C		PRECIPITACIÓN l/m2		HORAS DE SOL (3)
	MÁX (1)	MÍN (2)	DÍA (1)	NOCHE (2)			MÁX (1)	MÍN (2)	DÍA (1)	NOCHE (2)	
<b>C.A. DE GALICIA</b>						JAÉN	20,4	11,9			-
A CORUÑA	19,8	13,8	0,1		9,5	MÁLAGA	27,9	18,5			8,2
SANTIAGO DE COMPOSTELA	13,9	10,9	6	3	0,3	SEVILLA	24,4	13,1			6,2
LUGO	18	10,4	4	1	-	<b>CIUDAD A. DE CEUTA</b>					
OURENSE	20,6	11,9	-	-	-	CEUTA	-	-	-	-	-
PONTEVEDRA	17,2	13,1			2,4	<b>CIUDAD A. DE MELILLA</b>					
<b>C.A. PRINCIPADO DE ASTURIAS</b>						MELILLA	24,9	17,1			9,6
OVIEDO	20,4	9,2	1		7,4	<b>C.A. DE EXTREMADURA</b>					
<b>C.A. DE CANTABRIA</b>						BADAJOS	21,5	9,4			10,6
SANTANDER	19,6	11,8		1	9,1	MÉRIDA	21,9	7,9			-
<b>C.A. DEL PAÍS VASCO</b>						CÁCERES	19,1	9,4			9,6
BILBAO	20,2	8,5			7,1	<b>C.A. DE CASTILLA Y LEÓN</b>					
SAN SEBASTIÁN	16,8	10,8			8,3	ÁVILA	15,9	5,1	-	-	-
VITORIA	18,9	4,1			8,2	BURGOS	16,8	5,1			10,3
<b>C.A. DE LA RIOJA</b>						LEÓN	14,8	4,9		ip	4,3
LOGROÑO	21,5	8,4			9,7	PALENCIA	14,6	5			-
<b>C. FORAL DE NAVARRA</b>						SALAMANCA	-	5,4	-		9,8
PAMPLONA	20,9	5,8			8,5	SEGOVIA	15,5	7,4			7,7
<b>C.A. DE ARAGÓN</b>						SORIA	17,9	5,8			8,5
HUESCA	22,4	11,5			-	VALLADOLID	16,9	6,5			9,8
TERUEL	-	-	-	-	-	ZAMORA	17,9	7,1			8,4
ZARAGOZA	23,9	8,8			10,1	<b>C.A. DE CASTILLA-LA MANCHA</b>					
<b>C.A. DE CATALUÑA</b>						ALBACETE	24,4	9,1			10
BARCELONA	20,5	13			5,1	CIUDAD REAL	22,5	7,9			9,2
GIRONA	22,4	8,5			6	CUENCA	20,6	5,1			10,5
LLEIDA	24,5	9,8			8,2	GUADALAJARA	20,1	1,9			-
TARRAGONA	-	14,1		0,3	-	TOLEDO	21,6	9,8			10
<b>C.A. DE LES ILLES BALEARS</b>						<b>C. DE MADRID</b>					
PALMA DE MALLORCA	19,5	12,4			10,2	MADRID	20,9	4,9			7
IBIZA	19,4	11,4			9,5	<b>C.A. DE CANARIAS</b>					
MAHÓN	20,2	11,5			7,3	LAS PALMAS DE GRAN CANARIA	30	15,5			9,4
<b>C.A. VALENCIANA</b>						FUERTEVENTURA	22,2	16,5			9,8
ALICANTE	25,1	15,2			8,2	LANZAROTE	28,6	18			8,8
CASTELLÓN	22,9	12,9			-	SANTA CRUZ DE TENERIFE	25,5	16,2			9,1
VALENCIA	29,8	11,9			8	EL HIERRO	21,6	18,4			8,7
<b>C.A. DE LA REGIÓN DE MURCIA</b>						LA PALMA	21,6	16,6			5,9
MURCIA	30,1	18,8			7,9	<b>NOTA:</b>					
<b>C.A. DE ANDALUCÍA</b>						(1) Las máximas y precipitaciones del día son de 06 a 18 (hora TMG) de ayer.					
ALMERÍA	20,8	13,9			6,7	(2) Las mínimas y precipitaciones de la noche son de 18 de ayer a 06 (hora TMG) de hoy.					
CÁDIZ	-	-	-	-	-	(3) Las horas de sol son de ayer.					
CÓRDOBA	23,5	10,4			9	Las unidades utilizadas son: °C para la temperatura y litros por metro cuadrado para la precipitación					
GRANADA	24,1	7,2			6,8	Precipitación: Sin dato es cero. "ip": inapreciable. "-": Información no disponible					
HUELVA	23,9	10,9			5,7	Temperaturas y horas de sol: "-": Información no disponible					

## INFORMACIÓN GENERAL A LAS 06 (hora TMG)

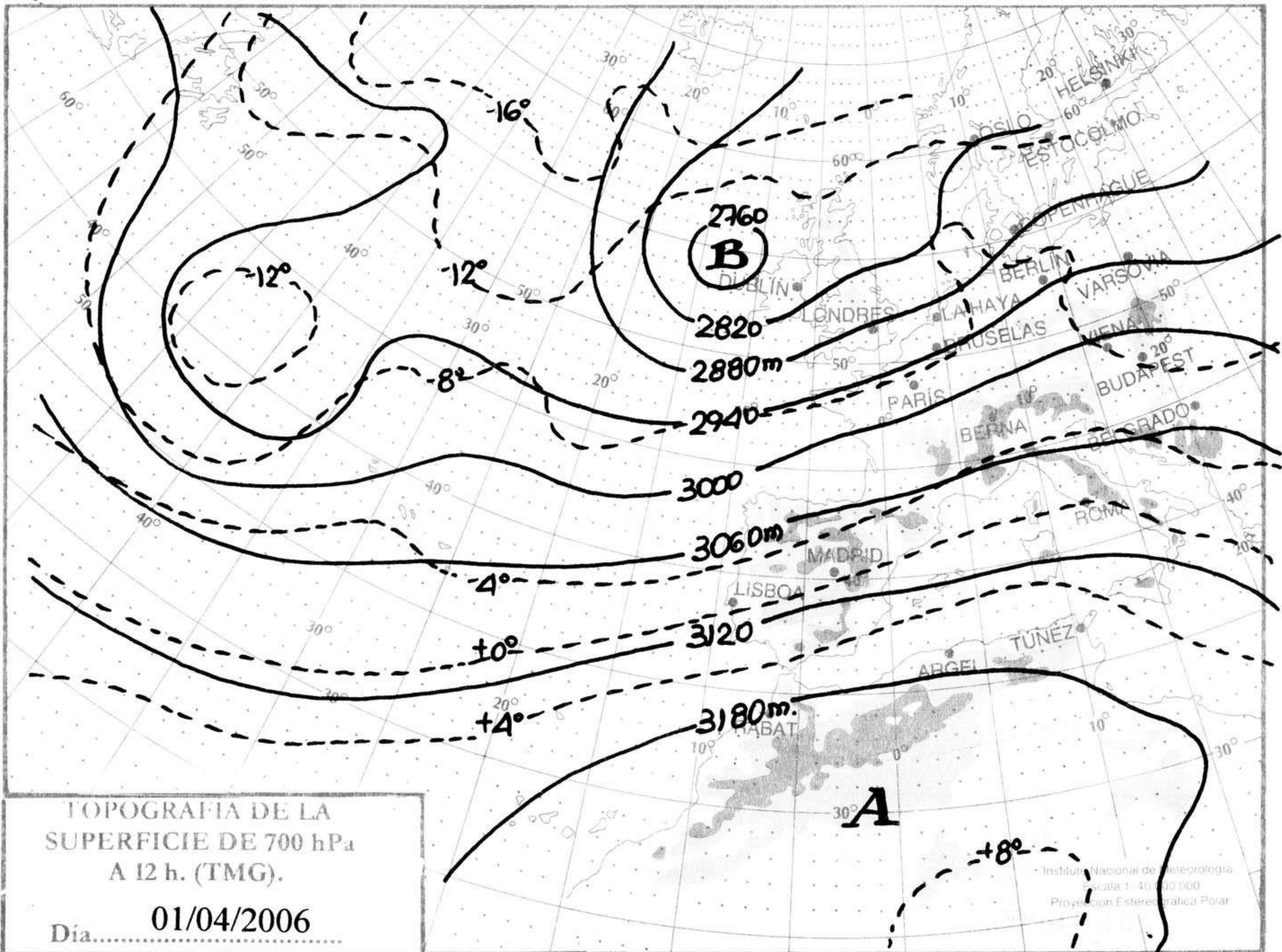
Durante las últimas 24 horas ha estado nuboso en Galicia, Asturias, Cantabria y León, con precipitaciones débiles, más abundantes en la costa atlántica gallega, ocasionalmente acompañadas de tormenta por la tarde en el litoral cantábrico. Han habido intervalos nubosos, de nubes medias y altas, en toda la Península, Baleares, Cuta y Melilla. Poco nuboso en Canarias. Brumas y bancos de niebla en el Valle del Duero, Baleares, puntos del litoral mediterráneo y Valle del Guadalquivir. Las temperaturas mínimas han descendido moderadamente en la Meseta Norte, Valle del Ebro y Extremadura, han descendido moderadamente en el sureste peninsular y han permanecido sin cambios significativos en el resto. El viento ha soplado moderado del SW en Galicia y del NE en Canarias y flojos con predominio de la dirección W en el resto.

Teléfonos del servicio de información meteorológica TELETIEMPO: Teletiempo general: 807 170 365, predicción para capitales de municipios españoles y datos de estaciones. Teletiempo marítimo: 807 170 37X, donde X es: 0 (Baleares), 1 (Mediterráneo), 2 (costera de Cantábrico y Galicia), 3 (costera de Canarias y Andalucía Occidental) y 4 (alta mar Atlántico). Teletiempo de montaña: 807 170 38Y, donde Y es: 0 (Pirineos), 1 (Picos de Europa), 2 (Sierra de Madrid), 3 (Sistema Ibérico), 4 (Sierra Nevada) y 5 (Sierra de Gredos). Teletiempo internacional: 807 170 388. TARIFAS: Coste máximo por minuto (IVA incluido) de 0,41 € en llamadas desde teléfonos de la red fija y de 0,76 € en llamadas desde teléfono móvil (los primeros 20 segundos tienen el coste de la tarifa soporte del operador de acceso).



hPa

1060  
1050  
1040  
1030  
1020  
1010  
1000  
990  
980  
970  
960  
950  
940



km/h

200  
190  
180  
170  
160  
150  
140  
130  
120  
110  
100  
90  
80  
70  
60  
50  
40  
30  
20  
10

