

BOLETÍN Meteorológico



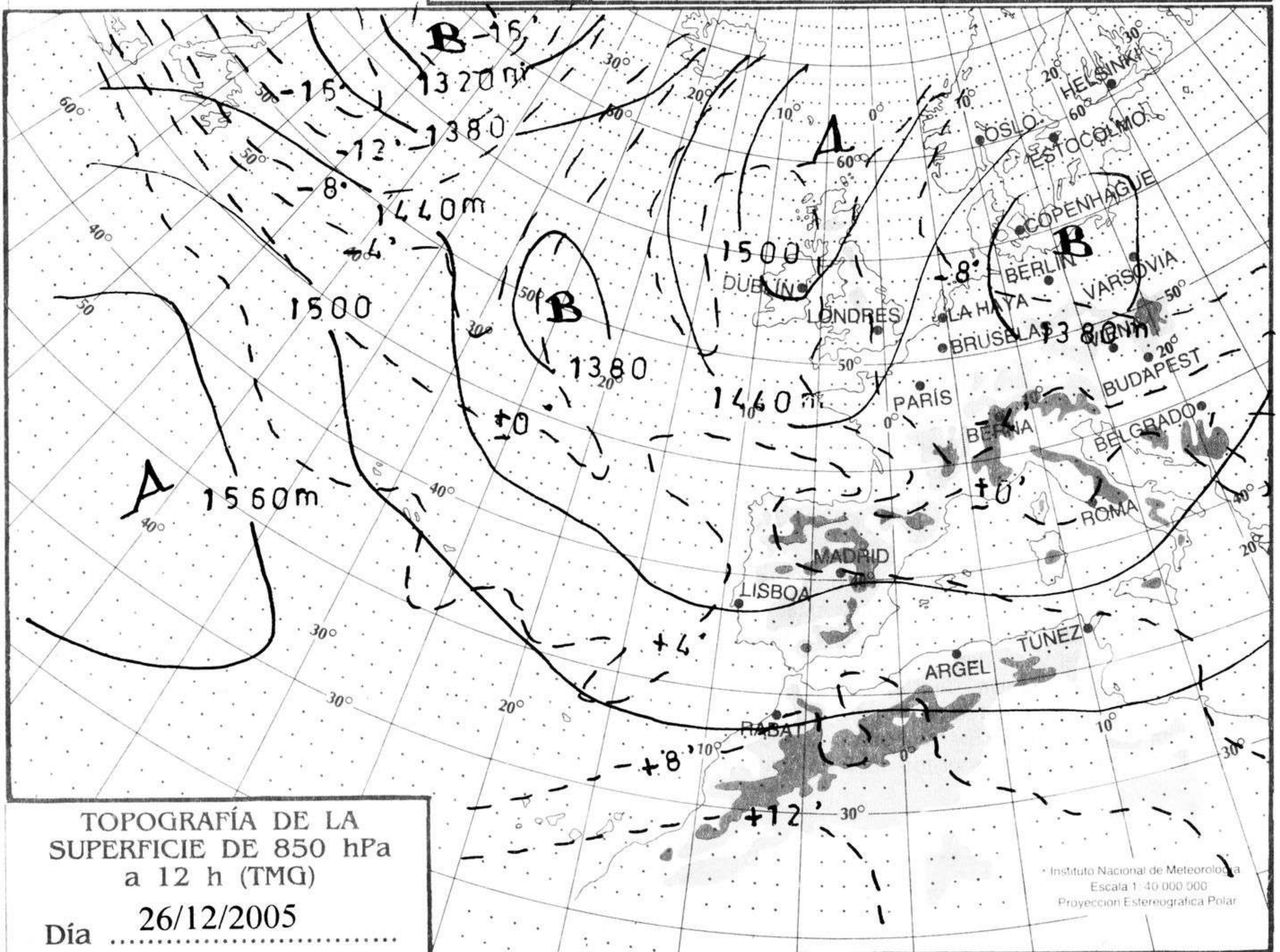
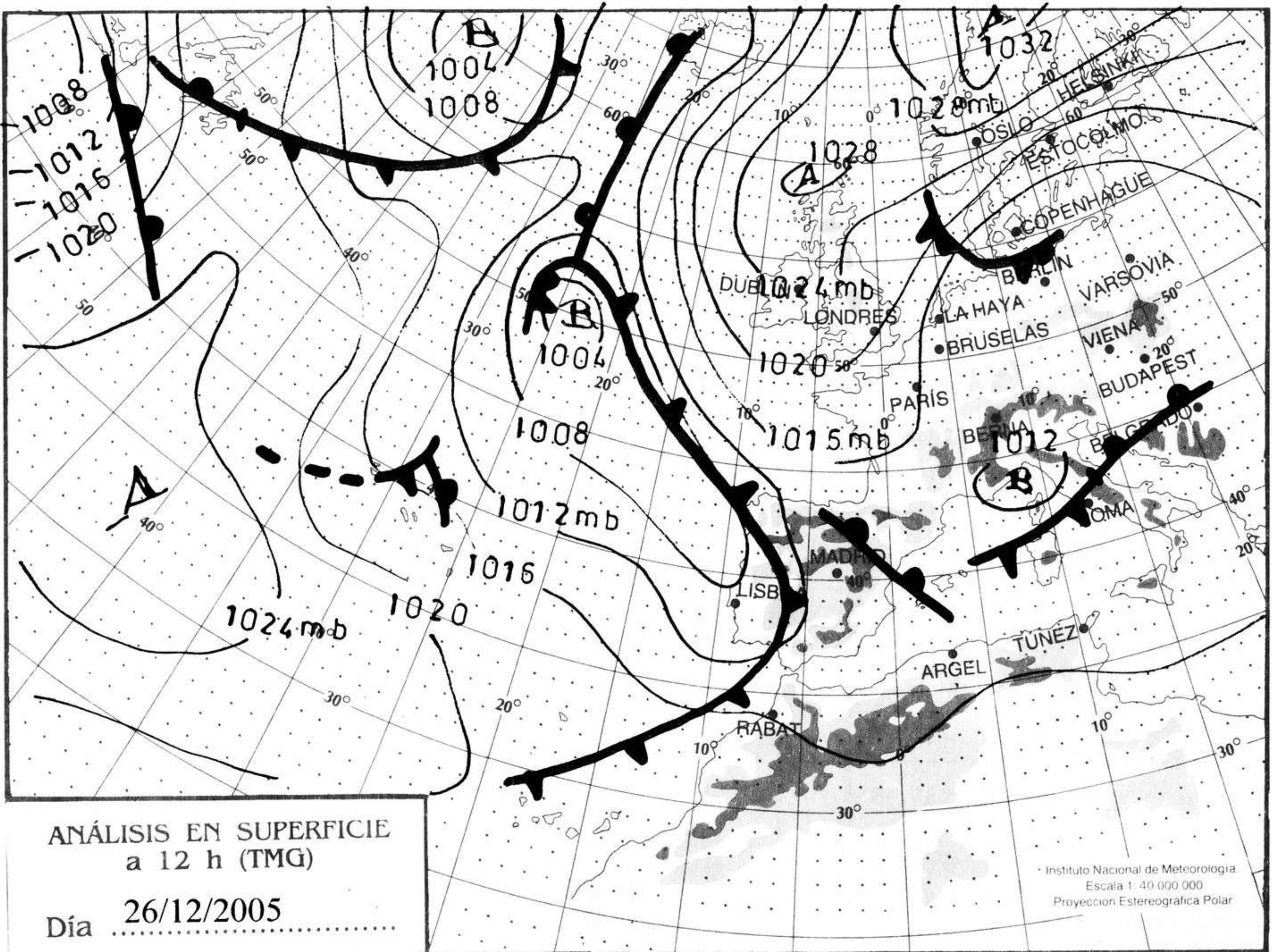
Ministerio de Medio Ambiente
Instituto Nacional de Meteorología

Número 361. Martes 27 de diciembre de 2005

ESTACIONES	TEMPERATURA °C		PRECIPITACIÓN l/m2		HORAS DE SOL (3)	ESTACIONES	TEMPERATURA °C		PRECIPITACIÓN l/m2		HORAS DE SOL (3)
	MÁX (1)	MÍN (2)	DÍA (1)	NOCHE (2)			MÁX (1)	MÍN (2)	DÍA (1)	NOCHE (2)	
C.A. DE GALICIA						JAÉN	13,4	8,4	4	3	-
A CORUÑA	11,9	8,9	2	2	0	MÁLAGA	15,4	10,5	0,5		0,8
SANTIAGO DE COMPOSTELA	9,1	6,4	5	14	0	SEVILLA	19,2	9,6	6	0,8	4
LUGO	7,1	4,4	3	6	0,6	CIUDAD A. DE CEUTA					
OURENSE	7	5,5	8	5	0	CEUTA	17	13,1	2	8	0
PONTEVEDRA	11,9	10	3	22	0	CIUDAD A. DE MELILLA					
C.A. PRINCIPADO DE ASTURIAS						MELILLA	22,6	14,1	ip	0,4	1,5
OVIEDO	6,6	3,6		3	2,8	C.A. DE EXTREMADURA					
C.A. DE CANTABRIA						BADAJOS	15,8	8,8	7		0
SANTANDER	9,9	5,2			4,4	MÉRIDA	15	8,1	14	0,2	-
C.A. DEL PAÍS VASCO						CÁCERES	13,4	8,4	8	0,1	0
BILBAO	7,5	3,8			0	C.A. DE CASTILLA Y LEÓN					
SAN SEBASTIÁN	3,6	1,4			0	ÁVILA	-	4,4	-	2	0,2
VITORIA	1,4	-0,9			0	BURGOS	5,9	1,5	ip	4	1
C.A. DE LA RIOJA						LEÓN	4,1	2,1	0,4	5	0
LOGROÑO	-0,1	-1		2	0	PALENCIA	-	-	-	-	-
C. FORAL DE NAVARRA						SALAMANCA	5,1	3,9	7	1	0
PAMPLONA	3,5	-3,9			2,3	SEGOVIA	9,6	5,4	3	12	0,2
C.A. DE ARAGÓN						SORIA	4,5	2,1		2	0
HUESCA	-2,6	-4,1			-	VALLADOLID	3,8	3,4	3	3	0
TERUEL	8,2	3,1		5	-	ZAMORA	3,8	-	4	2	0
ZARAGOZA	-1,4	-2,4			-	C.A. DE CASTILLA-LA MANCHA					
C.A. DE CATALUÑA						ALBACETE	12,4	7,4	1		0,7
BARCELONA	11,1	3,8			1,4	CIUDAD REAL	12,5	7,5	5	0,6	-
GIRONA	9,4	3,1			4,9	CUENCA	8,4	5,6	2	5	0,9
LLEIDA	-0,6	-2,1			0	GUADALAJARA	5,1	-	4	-	-
TARRAGONA	11,9	5,6			-	TOLEDO	8,2	6,6	3	2	0
C.A. DE LES ILLES BALEARS						C. DE MADRID					
PALMA DE MALLORCA	14,9	8,6		0,8	3,9	MADRID	6,4	5,9	2	5	0
IBIZA	16	11,9		0,9	6,8	C.A. DE CANARIAS					
MAHÓN	12,9	7,2		0,8	2,5	LAS PALMAS DE GRAN CANARIA	19,9	-	1	-	-
C.A. VALENCIANA						FUERTEVENTURA	22,4	16,4			0,7
ALICANTE	17,2	8,2			3,4	LANZAROTE	20,5	14	3		0
CASTELLÓN	12,9	9,5		0,7	2,8	SANTA CRUZ DE TENERIFE	21,4	14,6	1		0,2
VALENCIA	14,1	6,6			2,8	EL HIERRO	21,1	17,9	3		-
C.A. DE LA REGIÓN DE MURCIA						LA PALMA	-	15,2	0,1		1
MURCIA	18,8	7,2			-	NOTA:					
C.A. DE ANDALUCÍA						(1) Las máximas y precipitaciones del día son de 06 a 18 (hora TMG) de ayer.					
ALMERÍA	17,6	10,8	ip		4,8	(2) Las mínimas y precipitaciones de la noche son de 18 de ayer a 06 (hora TMG) de hoy					
CÁDIZ	18,2	14,2	1	0,2	-	(3) Las horas de sol son de ayer.					
CÓRDOBA	14,9	10	9	4	0,2	Las unidades utilizadas son: °C para la temperatura y litros por metro cuadrado para la precipitación					
GRANADA	13,4	6,4	0,3	2	0,1	Precipitación: Sin dato es cero. "ip": inapreciable. "-": Información no disponible					
HUELVA	18,5	8,1	2		6,7	Temperaturas y horas de sol: "-": Información no disponible					

INFORMACIÓN GENERAL A LAS 06 (hora TMG)

Durante las últimas 24 horas ha estado nuboso o muy nuboso en el litoral mediterráneo y Baleares y muy nuboso o cubierto en el resto de España, con precipitaciones débiles a moderados en toda España excepto el Cantábrico oriental y norte de Cataluña, con alguna tormenta aislada en el oeste de Andalucía y área del Estrecho. Nieblas extensas y persistentes, en el valle del Ebro e interior de Cataluña, localmente con cencellada, así como en puntos del valle del Duero. Brumas en Galicia, Cantábrico y puntos del litoral mediterráneo. Las temperaturas mínimas han ascendido de forma moderada en la mitad norte peninsular (con excepción del área pirenaica) y Baleares. Han descendido de forma moderada en el oeste de Extremadura, de Andalucía y en Canarias y han permanecido sin cambios significativos en el resto. El viento ha sido moderado del E en el litoral cantábrico y del W y SE n Andalucía y Baleares.

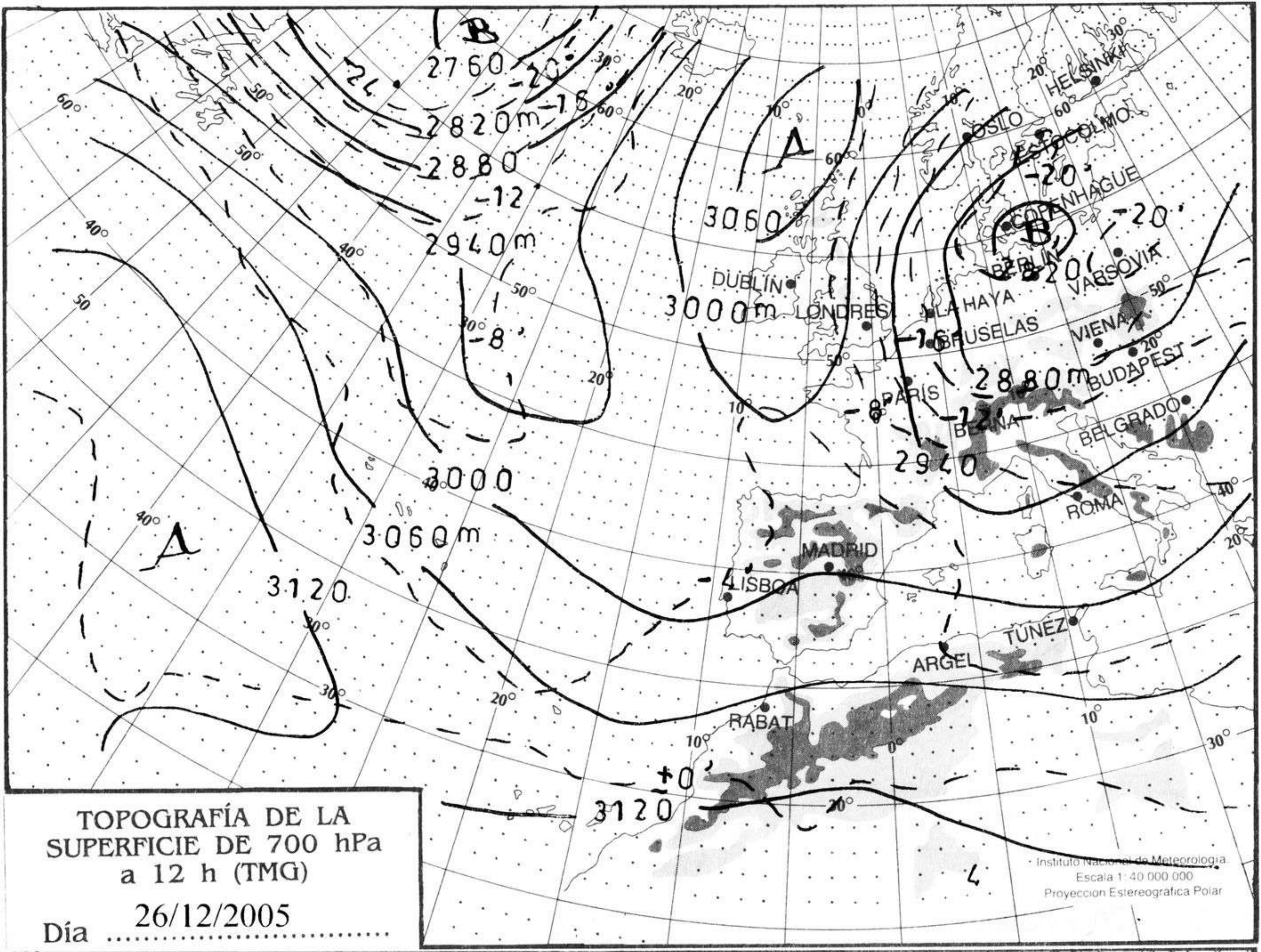


mm
800
790
780
770
760
750
740
730
720
710
700

nudos
110
100
90
80
70
60
50
40
30
20
10

hPa

1060
1050
1040
1030
1020
1010
1000
990
980
970
960
950
940



km .h.

200
190
180
170
160
150
140
130
120
110
100
90
80
70
60
50
40
30
20
10

