

# BOLETÍN Meteorológico



Ministerio de Medio Ambiente  
Instituto Nacional de Meteorología

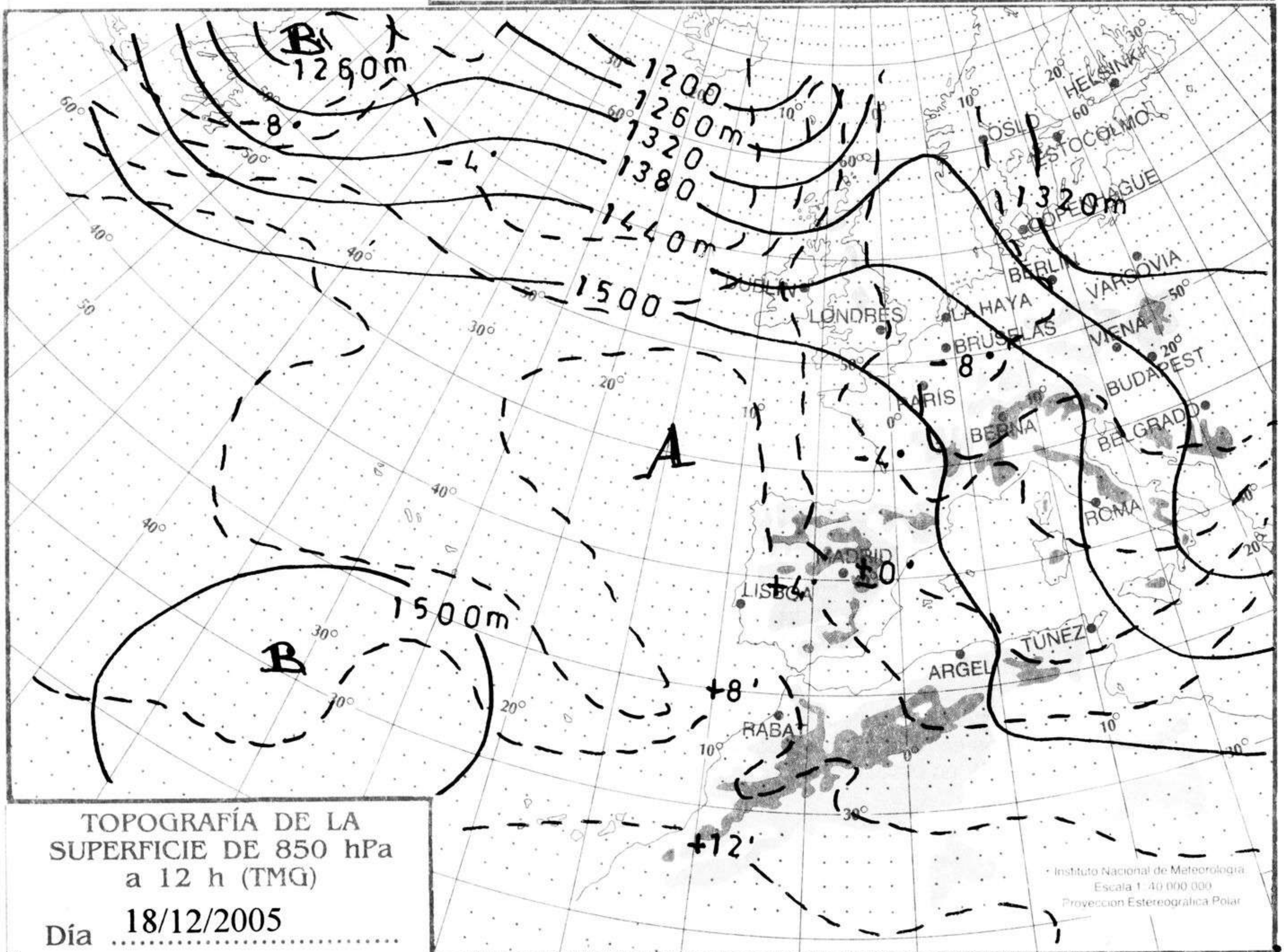
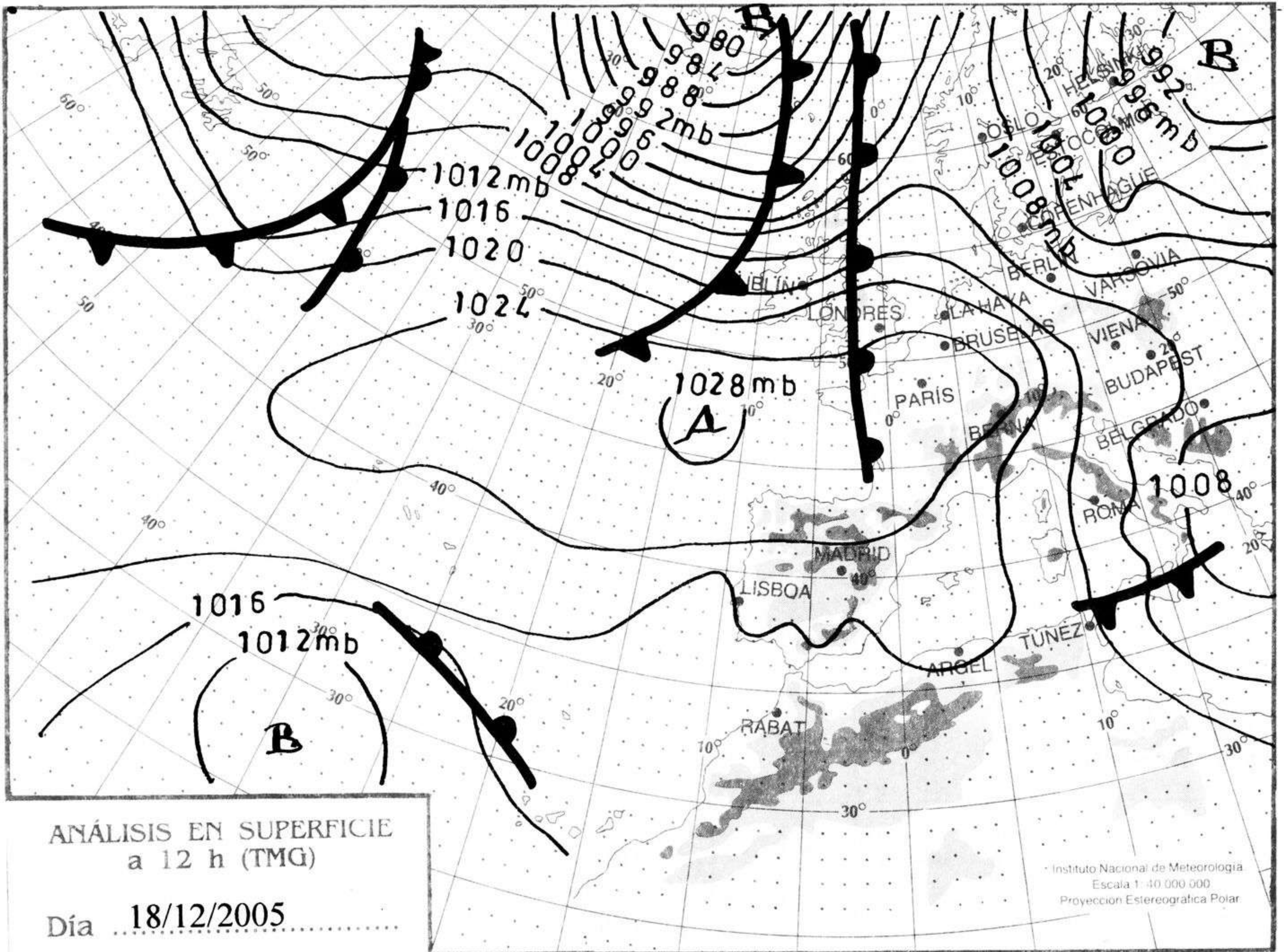
Número 353. Lunes 19 de diciembre de 2005

ESTACIONES	TEMPERATURA °C		PRECIPITACIÓN l/m2		HORAS DE SOL (3)	ESTACIONES	TEMPERATURA °C		PRECIPITACIÓN l/m2		HORAS DE SOL (3)
	MÁX (1)	MÍN (2)	DÍA (1)	NOCHE (2)			MÁX (1)	MÍN (2)	DÍA (1)	NOCHE (2)	
<b>C.A. DE GALICIA</b>						JAÉN	10,5	6,8			-
A CORUÑA	14,1	5,5			8,3	MÁLAGA	18,1	10,4			3,8
SANTIAGO DE COMPOSTELA	11,9	0,8			7,5	SEVILLA	16,6	5,1			8,6
LUGO	13,5	-2,9			7,6	<b>CIUDAD A. DE CEUTA</b>					
OURENSE	13,4	-0,4			7,1	CEUTA	17,8	12,1			3,4
PONTEVEDRA	14,4	3,9			1,3	<b>CIUDAD A. DE MELILLA</b>					
<b>C.A. PRINCIPADO DE ASTURIAS</b>						MELILLA	17,1	9			8,7
OVIEDO	11,4	1,5		0,1	6,8	<b>C.A. DE EXTREMADURA</b>					
<b>C.A. DE CANTABRIA</b>						BADAJOS	14,9	-0,1			7,4
SANTANDER	12,1	6,1			1,4	MÉRIDA	14,6	0,5			-
<b>C.A. DEL PAÍS VASCO</b>						CÁCERES	11,9	1,8			8,1
BILBAO	10,2	0,2	ip		0	<b>C.A. DE CASTILLA Y LEÓN</b>					
SAN SEBASTIÁN	7,6	2,1			2,7	ÁVILA	5,8	-2,1			4,9
VITORIA	6,9	-3,4			0,5	BURGOS	4,8	-2,9	ip		1,5
<b>C.A. DE LA RIOJA</b>						LEÓN	6,4	-2,1			4,3
LOGROÑO	9,8	-2,6			2,5	PALENCIA	5,4	-2,6			-
<b>C. FORAL DE NAVARRA</b>						SALAMANCA	8,4	-4,5			7,1
PAMPLONA	7,4	-3,6			7,8	SEGOVIA	4,5	-0,9			2,8
<b>C.A. DE ARAGÓN</b>						SORIA	7,8	-5,9			8,6
HUESCA	9	0,9			-	VALLADOLID	7,4	-3,1			7,1
TERUEL	8	-6,2			-	ZAMORA	8,5	-2,9			5,6
ZARAGOZA	10,9	-1,6			8,6	<b>C.A. DE CASTILLA-LA MANCHA</b>					
<b>C.A. DE CATALUÑA</b>						ALBACETE	9,9	4,8			8,6
BARCELONA	9,9	4,2		5	0	CIUDAD REAL	10,1	-1,6			7,3
GIRONA	10	-3			4,9	CUENCA	10,4	-1,8			7,9
LLEIDA	11,1	-2,9			7,6	GUADALAJARA	-	-5,4			-
TARRAGONA	12,4	5,2			-	TOLEDO	-	-1,6			9
<b>C.A. DE LES ILLES BALEARS</b>						<b>C. DE MADRID</b>					
PALMA DE MALLORCA	11,1	4,9	ip		0	MADRID	11,2	-2,8			8,6
IBIZA	12,2	10,5	19		0	<b>C.A. DE CANARIAS</b>					
MAHÓN	9,4	4,4			1,2	LAS PALMAS DE GRAN CANARIA	20,6	15,9			8,4
<b>C.A. VALENCIANA</b>						FUERTEVENTURA	21,6	18,4			8,7
ALICANTE	14,8	10,5		ip	0,9	LANZAROTE	21	14,5			7,2
CASTELLÓN	-	9		3	4,5	SANTA CRUZ DE TENERIFE	21,4	18,4			4,8
VALENCIA	13,1	6,9		0,2	0,8	EL HIERRO	21,9	19			-
<b>C.A. DE LA REGIÓN DE MURCIA</b>						LA PALMA	21,9	17,5			4,5
MURCIA	15,5	10,4		9	0,2	<b>NOTA:</b>					
<b>C.A. DE ANDALUCÍA</b>						(1) Las máximas y precipitaciones del día son de 06 a 18 (hora TMG) de ayer.					
ALMERÍA	18,1	9,9			8	(2) Las mínimas y precipitaciones de la noche son de 18 de ayer a 06 (hora TMG) de hoy.					
CÁDIZ	15,4	9,2			-	(3) Las horas de sol son de ayer.					
CÓRDOBA	15,4	2,8			7,6	Las unidades utilizadas son: °C para la temperatura y litros por metro cuadrado para la precipitación					
GRANADA	14	-1,6			8,5	Precipitación: Sin dato es cero. "ip": inapreciable. "-": Información no disponible					
HUELVA	16,4	4,9			-	Temperaturas y horas de sol: "-": Información no disponible					

## INFORMACIÓN GENERAL A LAS 06 (hora TMG)

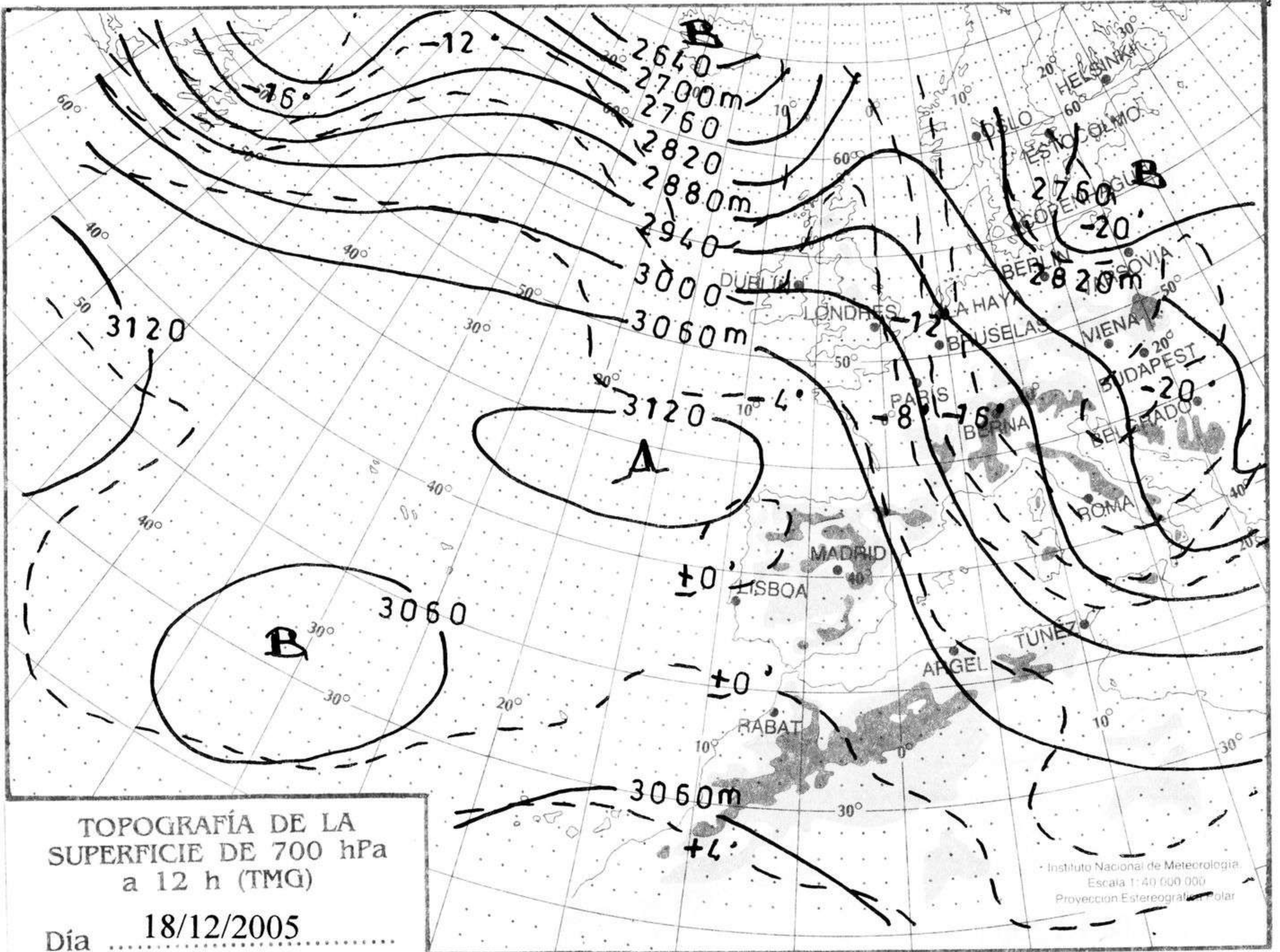
En las últimas 24 horas ha estado muy nuboso o cubierto en Baleares, comunidad Valenciana, Murcia y litoral catalán; nuboso en Asturias, norte de Burgos, Rioja, Cantabria y Canarias; poco nuboso o despejado en el resto de las comunidades. Precipitaciones débiles a moderadas en Ibiza y Murcia y débiles en la comunidad Valenciana, litoral catalán, Asturias y Cantabria; ayer débiles en Lanzarote. Nieblas dispersas en Galicia y meseta norte. Las temperaturas mínimas han descendido moderada a notablemente en el cuadrante nordeste y Canarias, débil a moderadamente en el resto de la mitad norte peninsular, y han ascendido débil a moderadamente en el sureste e Ibiza y con ligeros cambios en el resto. Heladas principalmente en la meseta norte. Viento del NE fuerte al principio en Baleares, moderado del NW en el valle del Ebro y del E flojo a moderado en el litoral sureste.

Teléfonos del servicio de información meteorológica TELETIEMPO: Teletiempo general: 807 170 365, predicción para capitales de municipios españoles y datos de estaciones. Teletiempo marítimo: 807 170 37X, donde X es: 0 (Baleares), 1 (Mediterráneo), 2 (costera de Cantábrico y Galicia), 3 (costera de Canarias y Andalucía Occidental) y 4 (alta mar Atlántico). Teletiempo de montaña: 807 170 38Y, donde Y es: 0 (Pirineos), 1 (Picos de Europa), 2 (Sierra de Madrid), 3 (Sistema Ibérico), 4 (Sierra Nevada) y 5 (Sierra de Gredos). Teletiempo internacional: 807 170 388. TARIFAS: coste máximo por minuto (IVA incluido) de 0,41 € en llamadas desde teléfonos de la red fija y de 0,76 € en llamadas desde teléfono móvil (los primeros 20 segundos tienen el coste de la tarifa soporte del operador de acceso).



hPa

1060  
1050  
1040  
1030  
1020  
1010  
1000  
990  
980  
970  
960  
950  
940



km/h.

200  
190  
180  
170  
160  
150  
140  
130  
120  
110  
100  
90  
80  
70  
60  
50  
40  
30  
20  
10

