

# BOLETÍN Meteorológico



Ministerio de Medio Ambiente  
Instituto Nacional de Meteorología

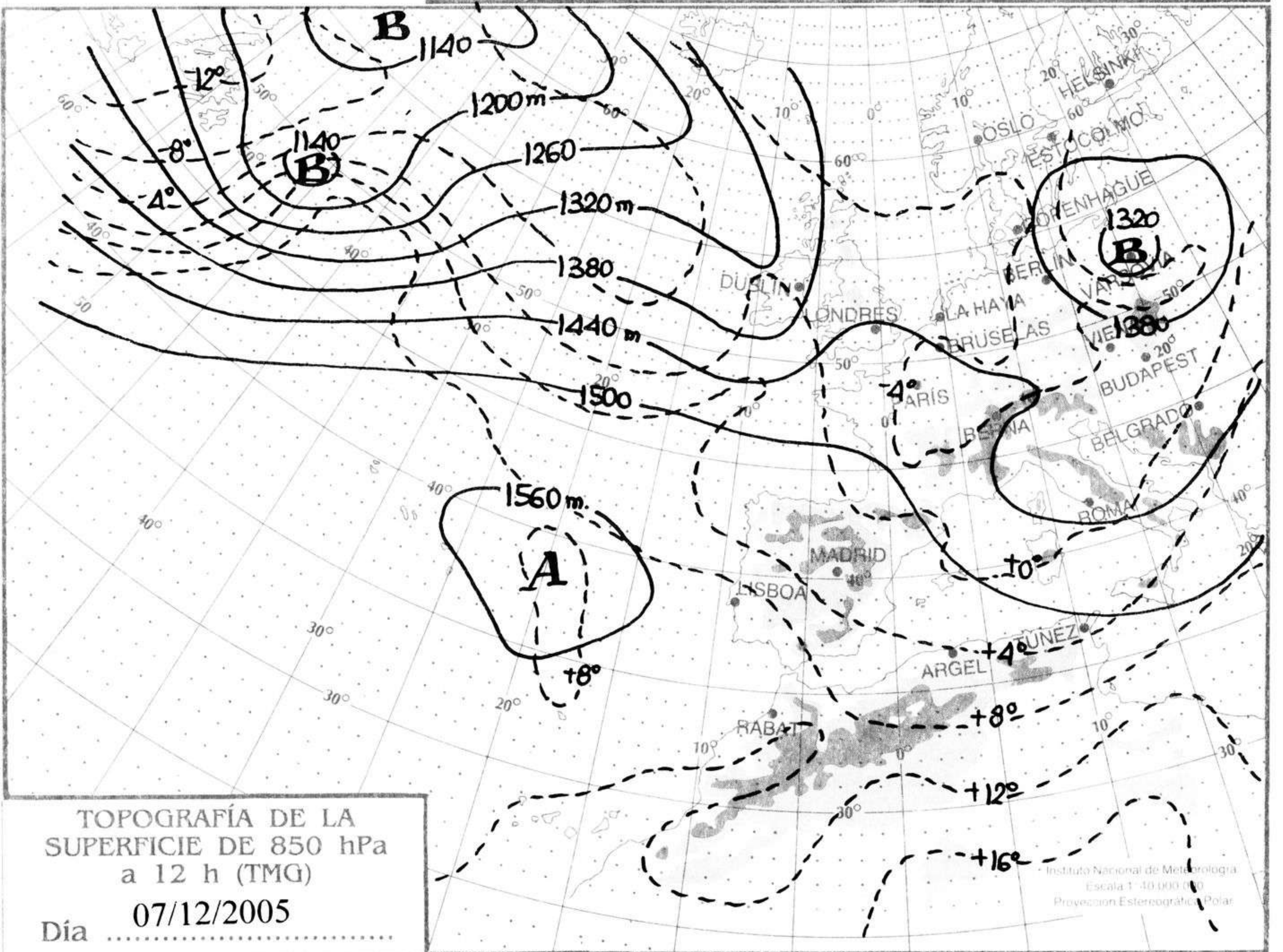
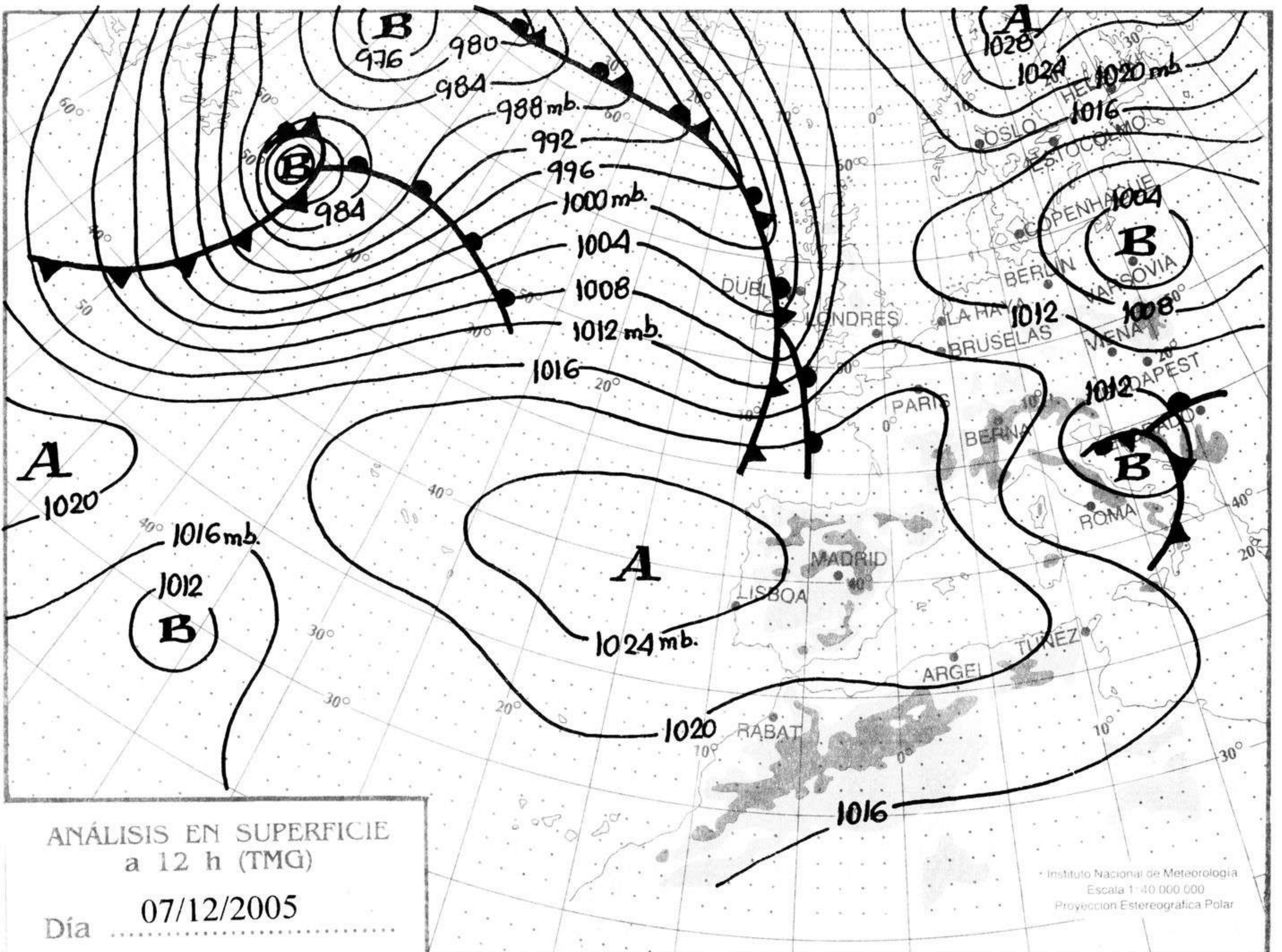
Número 342. Jueves 8 de diciembre de 2005

ESTACIONES	TEMPERATURA °C		PRECIPITACIÓN l/m2		HORAS DE SOL (3)	ESTACIONES	TEMPERATURA °C		PRECIPITACIÓN l/m2		HORAS DE SOL (3)
	MÁX (1)	MÍN (2)	DÍA (1)	NOCHE (2)			MÁX (1)	MÍN (2)	DÍA (1)	NOCHE (2)	
<b>C.A. DE GALICIA</b>						JAÉN	14,4	5,9			-
A CORUÑA	14,4	11,8	ip	0,3	1,5	MÁLAGA	17,4	7,1			7,6
SANTIAGO DE COMPOSTELA	11,1	8,1	ip	ip	0	SEVILLA	17,6	6,4			-
LUGO	10,2	8,4	0,6	0,1	0	<b>CIUDAD A. DE CEUTA</b>					
OURENSE	15,6	8,1			2,5	CEUTA	17,1	13,9			-
PONTEVEDRA	13,6	9,4			1,8	<b>CIUDAD A. DE MELILLA</b>					
<b>C.A. PRINCIPADO DE ASTURIAS</b>						MELILLA	16,5	10,1			3,4
OVIEDO	12	8,9	ip		0,6	<b>C.A. DE EXTREMADURA</b>					
<b>C.A. DE CANTABRIA</b>						BADAJOS	14,9	1,5			8,5
SANTANDER	13,4	11,4	ip	0,9	1,5	MÉRIDA	16,4	2,5			-
<b>C.A. DEL PAÍS VASCO</b>						CÁCERES	-	3,6			8,1
BILBAO	13,4	8,1		0,2	2,4	<b>C.A. DE CASTILLA Y LEÓN</b>					
SAN SEBASTIÁN	10,9	9,5		1	3,8	ÁVILA	11,4	0			-
VITORIA	9,6	4,5	0,1		1,5	BURGOS	5,4	2,9			0
<b>C.A. DE LA RIOJA</b>						LEÓN	9,5	3,8			4,8
LOGROÑO	-	6,1			3,6	PALENCIA	5,2	1,1			-
<b>C. FORAL DE NAVARRA</b>						SALAMANCA	11,8	-0,9			7,5
PAMPLONA	9,9	3,4			6,5	SEGOVIA	9,9	2,1			8,1
<b>C.A. DE ARAGÓN</b>						SORIA	8,4	-0,5			3,3
HUESCA	11	3			-	VALLADOLID	9,5	1,9			2,3
TERUEL	10,4	-2,2			7,3	ZAMORA	11,9	2,1			5,1
ZARAGOZA	12,5	3,8			8,3	<b>C.A. DE CASTILLA-LA MANCHA</b>					
<b>C.A. DE CATALUÑA</b>						ALBACETE	12,9	-1,9			7,8
BARCELONA	15,8	4,8			6,1	CIUDAD REAL	13,1	0,4			7,4
GIRONA	14,2	1,4			7,5	CUENCA	12,1	0,2			7,4
LLEIDA	11,5	1,6			7,1	GUADALAJARA	12,8	-0,6			8,3
TARRAGONA	14,2	6,9			-	TOLEDO	-	1,5			8,9
<b>C.A. DE LES ILLES BALEARS</b>						<b>C. DE MADRID</b>					
PALMA DE MALLORCA	16,4	1,8			7,5	MADRID	12,9	0,9			7,6
IBIZA	15,9	5,9			6,5	<b>C.A. DE CANARIAS</b>					
MAHÓN	15,9	6,9			7,4	LAS PALMAS DE GRAN CANARIA	21,9	-			-
<b>C.A. VALENCIANA</b>						FUERTEVENTURA	23,8	19,9			8,6
ALICANTE	16,8	6,4			8,3	LANZAROTE	22,9	15,2			4,4
CASTELLÓN	16,5	6,9			8,4	SANTA CRUZ DE TENERIFE	22,5	19,2			8,2
VALENCIA	17,4	2,4			7,1	EL HIERRO	23,9	19,5			-
<b>C.A. DE LA REGIÓN DE MURCIA</b>						LA PALMA	22,8	18,2		0,2	5,8
MURCIA	18,4	5,5			-	<b>NOTA:</b>					
<b>C.A. DE ANDALUCÍA</b>						(1) Las máximas y precipitaciones del día son de 06 a 18 (hora TMG) de ayer.					
ALMERÍA	18,6	9,5			9,3	(2) Las mínimas y precipitaciones de la noche son de 18 de ayer a 06 (hora TMG) de hoy.					
CÁDIZ	17,9	10,4			-	(3) Las horas de sol son de ayer.					
CÓRDOBA	17,5	4,6	0,1		-	Las unidades utilizadas son: °C para la temperatura y litros por metro cuadrado para la precipitación					
GRANADA	15,9	-0,4			8,8	Precipitación: Sin dato es cero. "ip": inapreciable. "-": Información no disponible					
HUELVA	17,9	6,1			9	Temperaturas y horas de sol: "-": Información no disponible					

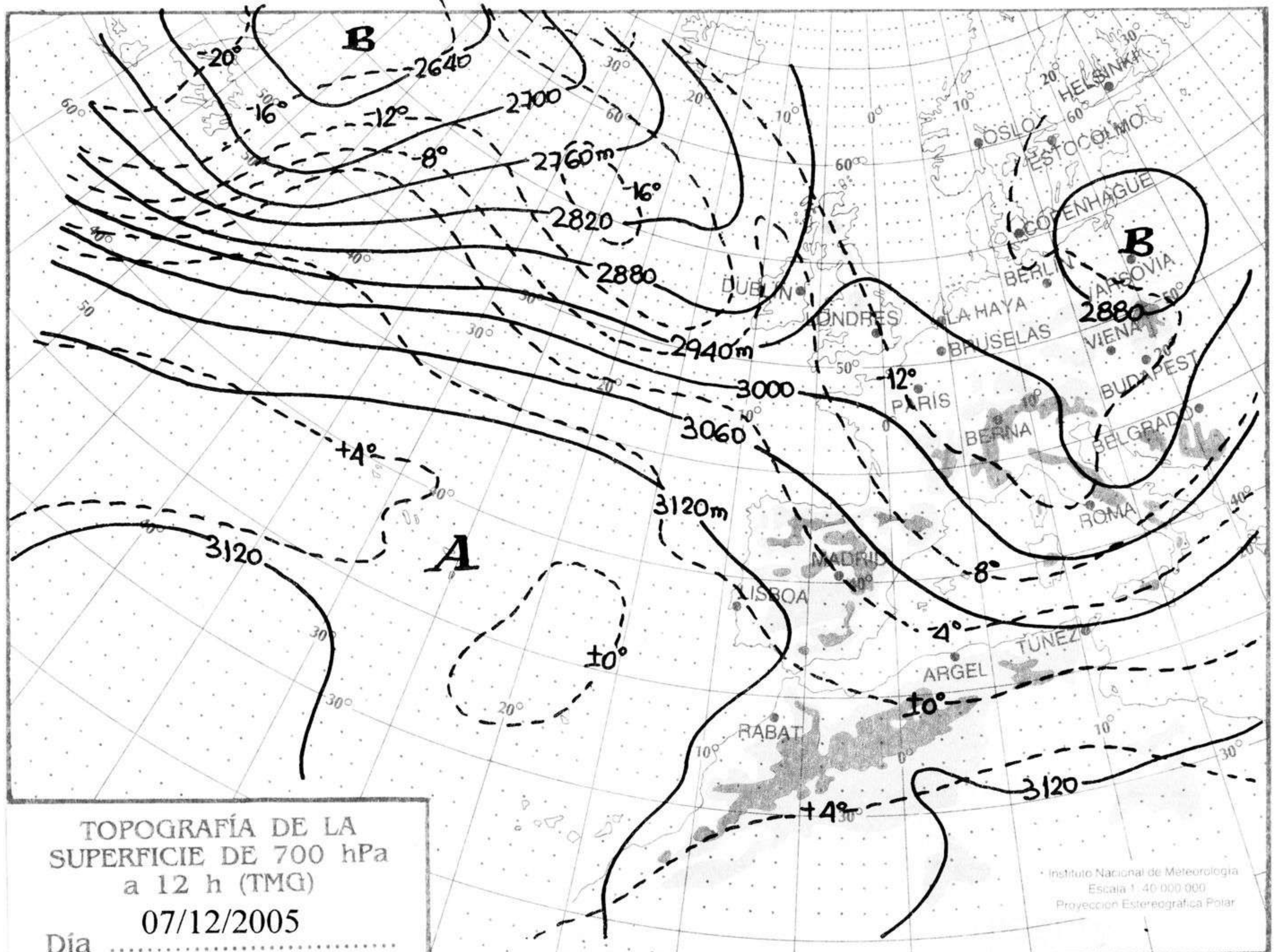
## INFORMACIÓN GENERAL A LAS 06 (hora TMG)

En las últimas 24 horas ha estado muy nuboso o cubierto en el tercio norte peninsular con lloviznas o precipitaciones débiles en el norte de Galicia y la costa cantábrica. En Canarias ha habido nubosidad variable y en el resto de España han predominado los cielos poco nubosos o despejados. Brumas y nieblas matinales en Galicia, puntos del centro peninsular y Cataluña y en Castilla y León. También hubo brumas en el sureste peninsular y el bajo Guadalquivir. Las temperaturas mínimas han bajado de ligera a moderadamente en Baleares y ligeramente en la comunidad valenciana y al nordeste de Castilla La Mancha. Han subido ligeramente en el país vasco y norte de Aragón, Navarra y Cataluña. El viento ha sido moderado de Poniente en la costa cantábrica, moderado de Levante en la costa mediterráneo y el Estrecho, moderado del nordeste en Canarias y flojo variable en el resto de España.

Telefonos del servicio de información meteorológica TELETIEMPO: Teletiempos general: 807 170 365, predicción para capitales de municipios españoles y datos de estaciones. Teletiempos marítimo: 807 170 37X, donde X es: 0 (Baleares), 1 (Mediterráneo), 2 (costera de Cantábrico y Galicia), 3 (costera de Canarias y Andalucía Occidental) y 4 (alta mar Atlántico). Teletiempos de montaña: 807 170 38Y, donde Y es: 0 (Pirineos), 1 (Picos de Europa), 2 (Sierra de Madrid), 3 (Sistema Ibérico), 4 (Sierra Nevada) y 5 (Sierra de Gredos). Teletiempos internacional: 807 170 388. TARIFAS: Coste máximo por minuto (IVA incluido) de 0,41 € en llamadas desde teléfonos de la red fija y de 0,76 € en llamadas desde teléfono móvil (los primeros 20 segundos tienen el coste de la tarifa soporte del operador de acceso).



hPa



km/h

